

ACADEMIA DE ȘTIINȚE SOCIALE ȘI POLITICE
A REPUBLICII SOCIALISTE ROMÂNIA

INSTITUTUL DE ARHEOLOGIE

CORPUL DE REDACȚIE

STUDII ȘI CERCETĂRI DE ISTORIE VECHĂ ȘI ARHEOLOGIE

Redactor responsabil: ȘTEFANIA MOȘTEA
Asistent responsabil: ION BĂLĂCEA
Secretar: MIRELA TÂMBULEA
ALEXANDRU FĂLĂCĂREȘI RADU POPA

Partea din abonamentul anual este de 100 lei în anul 2001.
Se plătește la oficiul poștal, numărul poștal 41-2000, în
lei, întru-primul și întru-al doilea rând pe numele
unei persoane cu numele: DR. DEBĂCĂȘTE AL. IONUȚIU
ACADEMIEI ROMÂNE ȘTIINȚE ȘI LINGVISTICĂ, Secțiunea I.

Comanda și abonamentele: Mulțumim în mare măsură
doamnei ILKIM, Secțiunea I, în anul 2001.
Către: Nr. 44 - București, Oficiul poștal 12, România.
sau în reprezentarea sa.

2

TOMUL 26

1975

Publicație în colaborare cu
Institutul de Arheologie și
Științe Antice și Orientale
al Academiei Române

ISSN 0039-2311

EDITURA ACADEMIEI REPUBLICII SOCIALISTE ROMANIA

ACADEMIA DE ȘTIINȚE SOCIALE ȘI POLITICE
A REPUBLICII SOCIALISTE ROMÂNIA

INSTITUTUL DE ARHEOLOGIE

COLEGIUL DE REDACȚIE

ION BARNEA, DUMITRU BERCIU, GH. CANTACUZINO,
EMIL CONDURACHI, VLADIMIR DUMITRESCU, KURT
HOREDȚ, NICOLAE LUPU, BUCUR MITREA, MIRCEA
PETRESCU-DÎMBOVIȚA, D. M. PIPPIDI, DORIN POPESCU,
I. I. RUSSU, GHEORGHE ȘTEFAN, ZOLTAN SZÉKELY,
DUMITRU TUDOR, RADU VULPE.

COMITETUL DE REDACȚIE

Redactor responsabil: SEBASTIAN MORINTZ

Redactor responsabil adjunct: ION BARNEA

Membri: MIRCEA BABEȘ, PETRE DIACONU,
ALEXANDRU PĂUNESCU, RADU POPA.

Prețul unui abonament anual este de 100 lei. În țară, abonamentele se primesc la oficiile poștale, factorii poștali și difuzorii de presă din întreprinderi și instituții. Revista se poate procura (direct sau prin poștă) și prin PUNCTUL DE DESFACERE AL EDITURII ACADEMIEI, București, Calea Victoriei nr. 125, Sectorul 1.

Comenzile și abonamentele din străinătate se primesc la întreprinderea ILEXIM, Serviciul import-export presa P O Box 2001, Calea Griviței, nr. 64—66, București, oficiul poștal 12, România, sau la reprezentanții săi din străinătate.

Manuscrisele, cărțile și revistele pentru schimb, precum și orice corespondență se vor trimite Comitetului de redacție pe adresa : str. I. C. Frimu, nr. 11, București.

STUDII ȘI CERCETĂRI DE ISTORIE VECHĂ ȘI ARHEOLOGIE

TOMUL 26

Nr. 2

1975

SUMAR

STUDII

M. BRUDIU, Despre două sceptre de piatră descoperite în sud-estul Moldovei . . .	169
D. M. PIPPIDI, Cu privire la triburile histriene în epoca romană	181
SILVIU SANIE, ION T. DRAGOMIR, ȘEIVA SANIE, Noi descoperiri de ceramică romană cu inscripție în Moldova	189
D. VĂLCEANU și AL. BARNEA, Ceramica lucrată cu mîna din așezarea romano-bizan- tină de la Piatra Frecăței (secolul al VI-lea e.n.)	209

DISCUȚII

EMILIA DORUȚIU-BOILĂ, Πύργου-Turres	219
---	-----

MATERIALE ȘI CERCETĂRI ARHEOLOGICE

ȘT. DĂNILĂ, Depozitul de bronzuri de la Stupini (jud. Bistrița-Năsăud)	225
CATRINEL DOMĂNEANȚU, Cercetări arheologice la Tropaeum Traiani — <i>via prin- cipalis</i> (1970—1971)	231
MIHAI SÂMPETRU și DONE ȘERBĂNESCU, Ceramica de tip urban din așezarea me- dievală timpurie de la Chirnoși (jud. Ilfov)	241
RADU POPA, Urmele unui sat părăsit din feudalismul timpuriu în hotarul Sighetului Marmației	271

NOTE ARHEOLOGICE

MAGDA TZONY, Mormintesarmatice descoperite la Mogoșoaia-sat și Dealul Piscului — București	283
IOAN I. POP, Cohors Numidarum Antoniniana la Feldioara — Făgăraș (jud. Brașov)	289
CORNELIU N. MATEESCU, Pamfil P. Polonic (1906—1969)	293

RECENZII

MILUTIN GARAȘANIN, <i>Praistorija na tlu SR Srbije</i> (Vladimir Dumitrescu) . . .	295
HORST W. BÜHME, <i>Germanische Grabfunde des 4. bis 5. Jahrhunderts</i> (Münchner Beiträge zur Vor- und Frühgeschichte, 19, München, 1974 (C. Preda)	302

NOTE BIBLIOGRAFICE	307
------------------------------	-----

ABREVIERI MAI DES FOLOSITE ÎN REVISTĂ	311
---	-----

ÉTUDES ET RECHERCHES D'HISTOIRE ANCIENNE ET D'ARCHÉOLOGIE

TOME 26

N° 2

1975

SOMMAIRE

ÉTUDES

M. BRUDIU, Deux sceptres de pierre découverts dans le sud-est de la Moldavie	169
D. M. PIPPIDI, À propos des tribus d'Istros à l'époque romaine	181
SILVIU SANIE, ION T. DRAGOMIR, ȘEIVA SANIE, Nouvelles découvertes de céramique romaine à inscription en Moldavie	189
D. VĂLCEANU et AL. BARNEA, La céramique travaillée à la main du site romano-byzantin de Piatra Frecăței (VI ^e siècle)	209

DISCUSSIONS

EMILIA DORUȚIU-BOILĂ, Πύργου -Turres	219
--	-----

MATÉRIAUX ET RECHERCHES ARCHÉOLOGIQUES

ST. DĂNILĂ, Das Bronzedeopot von Stupini	225
CATRINEL DOMĂNEANȚU, Archäologische Untersuchungen bei Tropaeum Trajani — <i>via principalis</i> (1970—1971)	231
MIHAI SĂMPETRU et DONE ȘERBĂNESCU, La céramique de type urbain de l'établissement de haute époque médiévale de Chirnoși (départ. d'Ilfov)	241
RADU POPA, Les vestiges d'un village déserté de la haute époque féodale près de Sighetu Marmației	271

NOTES ARCHÉOLOGIQUES

MAGDA TZONY, Tombes sarmates découvertes à Mogoșoaia et Dealul Piscului (ville de Bucarest)	283
IOAN I. POP, Cohors Numidarum Antoniniana à Feldioara-Făgăraș (départ. de Brașov)	289
CORNELIU N. MATEESCU, Pamfil P. Polonic (1906—1969)	293

COMPTE RENDU

MILUTIN GARAȘANIN, Praistorija na tlu SR Srbije (Vladimir Dumitrescu)	295
HORST W. BÖHME, <i>Germanische Grabfunde des 4. bis 5. Jahrhunderts</i> , Münchner Beiträge zur Vor- und Frühgeschichte, 19, München, 1974 (C. Preda)	302

NOTES BIBLIOGRAPHIQUES	307
----------------------------------	-----

ABRÉVIATIONS	311
------------------------	-----

DESPRE DOUĂ SCEPTRE DE PIATRĂ DESCOPERITE ÎN SUD-ESTUL MOLDOVEI

DE

M. BRUDIU

Pe teritoriul satului Obișeni, comuna Vinderei, județul Vaslui, au fost descoperite în anul 1972, cu ocazia lucrărilor agricole, două sceptre de piatră. Locuitorul Vasile Vlacoschi a găsit aceste sceptre împreună cu un vîrf de săgeată lucrată pe lamă și un topor șlefuit în stare uzată. Făcînd o cercetare la locul descoperirii, am constatat că toate aceste piese litice au fost găsite într-o locuință dintr-o așezare aparținînd culturii Cucuteni. Lucrările agricole au scos la suprafață o mare cantitate de lipitură calcinată și fragmente ceramice, împreună cu piesele de piatră amintite. Cercetînd terenul din jur, am constatat existența mai multor complexe similare, în care materialele arheologice au fost scoase la suprafața solului.

Locuința în care au fost găsite sceptrele se află în partea de nord a așezării, în timp ce alte locuințe sînt situate spre sud, unde panta dealului este mai înclinată, iar solul holocenic a suferit un intens proces de denu-dare.

Datorită faptului că la suprafața terenului se află o mare cantitate de material arheologic, am avut posibilitatea să adun pentru documentare fragmente ceramice caracteristice, precum și alte piese litice, ca topoare din piatră șlefuită, gratoare și lame. Trebuie să menționăm că fragmentele ceramice cu pictură păstrată sînt extrem de rare. Abia după ce am cercetat în repetate rînduri suprafața acestei așezări, am reușit să găsim cîteva fragmente ceramice pictate.

Așezarea cucuteniană¹ este situată pe capătul sudic al interfluviului dintre valea Drăghia și Valea Lupaița, locul fiind numit „Stuhărie”. În apropiere, la baza versantului de vest, se află un izvor cu debit mare de apă.

În legătură cu materialele arheologice din această așezare, menționăm că fragmentele ceramice provin de la vase cu buza dreaptă și corpul sferoidal, vase de provizie ornamentate cu decor format din briu alveolat, fragmente de linguri de lut și capace. Torțile sînt de tipul carenat sau ușor reliefat și perforate. Se întîlnesc și proeminențe sub formă de butoni plați, uneori perforate. Fragmentele ceramice cu pictură au fost găsite în locuin-

¹ Corneliu C. Mateescu, în *Raport asupra activității științifice a Muzeului național de antichități în anii 1942—1943*, București, 1946, p. 54. Autorul menționează că „o a doua așezare (de pe teritoriul localității Obișeni, n.n.) de la punctul zis Drăghia a dat pe lângă ceramică pictată și lucruri mai tîrzii”. Credem că autorul se referă la o altă așezare cucuteniană situată pe versantul vestic al văii Drăghia, la punctul Budăii Burlacului. Tot acolo, dar pe versantul estic, se găsesc materiale arheologice mai tîrzii.

tele din cuprinsul acestei așezări și provin fie de la buze (fig. 1/1, 4), fie de la pereții vaselor (fig. 1/6). Pictura a fost realizată în trei culori : alb, roșu și brun, uneori brun închis. Unul din fragmente (fig. 1/4) provine




Fig. 1. Ceramică din așezări neolitice aparținând culturii Cucuteni faza A₃ din sud-estul Moldovei : 1, 4, 6 Obrîșeni-Stuhărie ; 2, 3 Obrîșeni-Budăiul Burlacului ; 5 Mălușteni-Recea.

de la un vas care a suferit o ardere secundară. Decorul este sub formă de benzi înguste, motivele fiind obișnuitele spirale și meandre. Lipsește decorul incizat.

Tipurile de vase care pot fi deduse din fragmentele ceramice descoperite ca și decorul în bandă îngustă în trei culori ne determină să încadrăm așezarea în faza A₃ a culturii Cucuteni. Menționăm în mod special că în cuprinsul așezării, în afară de materialele arheologice specifice acestei faze a culturii Cucuteni, nu se mai găsesc altele, mai vechi sau mai noi.

Topoarele de piatră sînt lucrate din roci diferite ca gresia fină, marna și silexul. Se întîlnesc topoare neșlefuite sau șlefuite numai pe cele

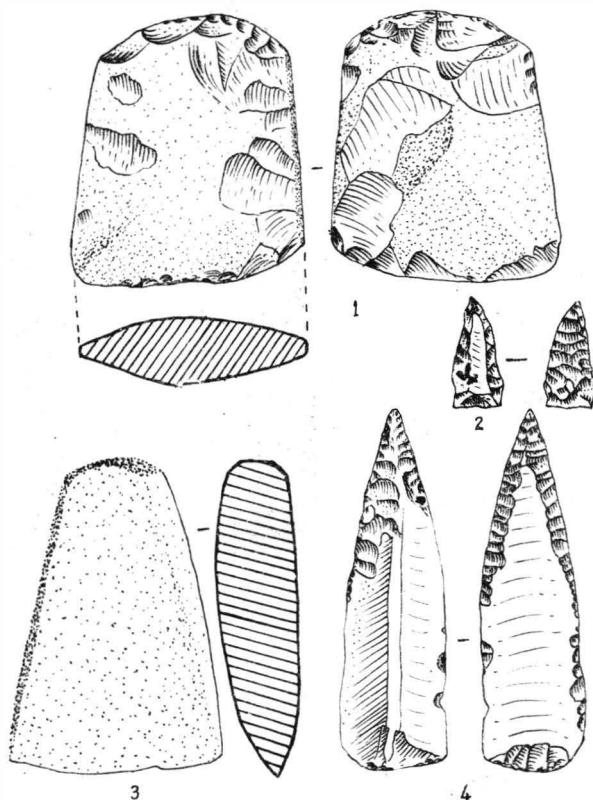


Fig. 2. 1,3 piese litice găsite în aceeași locuință cu sceptrele ;
2, 4 piese litice găsite în cuprinsul așezării.

două fețe nu și pe laturi. În secțiune sînt de obicei dreptunghiulare și numai rariori lentiliforme. Topoarele degradate prin utilizare au fost folosite ca percutoare (fig. 2/1).

S-au găsit și două vîrfuri de săgeți lucrate bifacial, pe lame, cu ajutorul retușelor plate (fig. 2/2, 4). Vîrful de săgeată (fig. 2/4) găsit în aceeași locuință cu sceptrele este lucrat dintr-un silex de culoare vișinie-roșcată.

Au mai fost găsite gratoare pe capăt de lame sau pe așchii. Lamele au retușe de prelucrare pe ambele laturi sau numai pe una, uneori avînd și luciu de folosință.

1. Unul dintre sceptrele descoperite la Obîrșeni (nr. 1) este asemănător cu cel descoperit la Vaja, jud. Harghita. Are o înfățișare zveltă — lungimea

12,6 cm, lățimea 3,3 cm. Suprafața piesei prezintă tot două registre : cel superior are suprafața mai aspră și, lateral, o proeminență mai înaltă ; cel inferior este octogonal în secțiune și are suprafața lustruită. Cele două fețe sînt ornamentate cu cîte o creastă în relief în formă de U, care spre bază este întretăiată de o alta, tot în relief ; aceasta înconjură piesa ca un inel. În zona registrului inferior sceptorul este octogonal în secțiune (fig. 3/1 și fig. 4/1). Piesa a fost lucrată din granit, rocă magmatică intrusivă

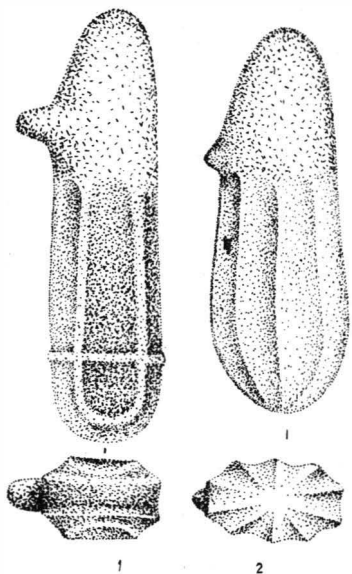


Fig. 3. Obișșeni-Stuhărie. 1, 2
sceptre de piatră.




Fig. 4. Obișșeni-Stuhărie. Sceptre de piatră
(foto).

în care predomină cuarț, feldspați amfiboli cu o structură holocristalină și o textură masivă². Greutatea piesei este de 172 g.

2. Celălalt sceptru (nr. 2) găsit la Obișșeni are unele asemănări cu cel de la Vaja, jud. Harghita, și anume prezintă tot două registre și o proeminență laterală, dar se deosebește în privința ornamentului și a secțiunii. Forma piesei este cvasiovoidală, fiind înaltă de 11,2 cm și lată de 4,5 cm. Registrul superior are suprafața aspră, în timp ce registrul inferior este ornamentat cu ajutorul a zece caneluri, care încep sub proeminența laterală și se desfășoară de-a lungul axului piesei, avînd spre bază o direcție convergentă. Suprafața canelată este lustruită (fig. 3/2 și fig. 4/2). Piesa a fost lucrată dintr-un granit cu însușiri asemănătoare celui folosit la sceptrul anterior. Greutatea piesei este de 192 g.

3. În literatura arheologică de la noi, sceptrele de piatră, îndeosebi cele în formă de cap de cal, s-au bucurat de o atenție deosebită din partea specialiștilor, dar sceptrele de tipul celor în discuție descoperite la Obișșeni

² Determinările petrografice au fost făcute de conf. dr. Marin Pelin și Al. Sagatovici, șef de lucrări de la Facultatea de geologie-geografie a Universității din București, cărora le aducem mulțumiri și pe această cale.

au fost mai puțin luate în seamă ³, poate și pentru faptul că pînă acum, în țara noastră, se cunoștea doar unul singur, descoperit la Vaja, în Ciuc, jud. Harghita, cu mai bine de un secol în urmă, de către locuitorul Bella Dems, cu prilejul unei vînători ⁴.

Piesa a fost publicată de Vladimir Dumitrescu și are următoarele dimensiuni: lungime 12,7 cm, lățime 4 cm, grosime 1,95 cm ⁵, greutatea 172 g. Este lucrată din granit verzui cenușiu-închis cu puncte albe ⁶.

După cum se poate observa din desenul piesei (fig. 5), suprafața exterioară este împărțită în două registre: partea superioară este nelustruită, avînd lateral o proeminență și secțiunea ovală, partea inferioară are capătul rotunjit, iar suprafața lustruită și ornamentată cu o creastă în relief în formă de U, paralelă cu marginile piesei. Spre bază, pe una din laturi, piesa a fost știrbită; registrul superior este mai îngust decît cel inferior.

În afară de cele trei sceptre de acest tip, cunoscute acum în România, mai cunoaștem patru, descoperite în nordul Caucazului, mai exact în stepa calmuca.

4. Încă din perioada interbelică a fost descoperit un sceptru asemănător la Ordjonikidze (nordul Caucazului), care astăzi se află la Budapesta ⁷. Această piesă este mai masivă și foarte apropiată ca formă de sceptrul nr. 2 de la Obîrșeni.

5. Recent, prof. Vladimir Dumitrescu ne-a informat că a văzut la Institutul de arheologie din Moscova încă un exemplar descoperit de I. V. Sinițin în curganul 27 (mormîntul 1) de la Arhora (în stepa calmuca). Piesa are 14 cm lungime, prezintă lateral o proeminență și este ornamentată cu același motiv ca sceptrele nr. 2 de la Obîrșeni și Ordjonikidze ⁸.

6. Tot prof. Vladimir Dumitrescu ne-a informat despre existența unui alt sceptru, nepublicat, care se păstrează la muzeul din Kuibîșev ⁹.

7. Pe cursul mijlociu al Bugului, în așezarea de tip Sabatinovka, de lângă Berezivskaia, în cadrul unei locuințe de tip Cucuteni A (Tripolie

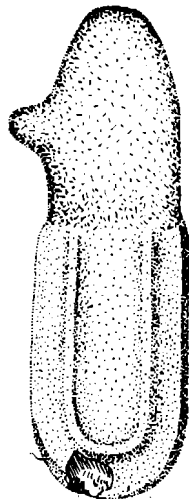


Fig. 5. Vaja. Sceptru de piatră (după desenul lui Iuliu Paul — Sibiu).

³ Vladimir Dumitrescu, Istros, 1, 1934, 2, p. 7, fig. 5; idem, *Hăbășești. Monografie arheologică*, București, 1951, p. 544; idem, SCIV, 13, 1962, 1, p. 95—99.

⁴ După datele primite de la Iuliu Paul, cercetător la Muzeul Brukenthal din Sibiu, piesa a fost găsită în 1867 și a intrat în colecția muzeului în 1906. Aducem acum încă odată mulțumirile noastre colegului Iuliu Paul pentru datele oferite despre acest sceptru.

⁵ Vladimir Dumitrescu, Istros, 1, 1934, 2, p. 7—8.

⁶ Informații de la Iuliu Paul.

⁷ S. Gallus și T. Horwath, *Un peuple cavalier préscythique en Hongrie*, Diss Pann, seria a II-a, 1939, 9, pl. 75, p. 65—66. Autorii datează acest sceptru în epoca Hallstatt-ului, părere combătută ulterior de Vladimir Dumitrescu (*Hăbășești*, p. 544). Totodată mai este combătută teoria potrivit căreia acest tip de sceptru reprezintă tot capete de cai, extrem de stilizate

⁸ Apud N. I. Merpert, KS, 105, 1965, p. 15 și n. 36.

⁹ Exprimăm încă odată aici mulțumirile noastre prof. Vladimir Dumitrescu, care a avut amabilitatea să ne dea aceste informații. Vezi și N. I. Merpert, *op. cit.*, p. 16 și n. 37.

B 1, după T. Passek), a fost găsit un alt sceptru, care este ornamentat cu linii incizate și care are proeminența laterală situată la mijlocul piesei ¹⁰.



După cum arătam și mai înainte, sceptrele de piatră au reținut atenția arheologilor noștri în repetate rânduri. Datorită faptului că numărul sceptrelor descoperite a crescut, se poate constata acum cu ușurință existența a două categorii: 1) sceptre de aspect zoomorf, reprezentând un cap de cal și 2) sceptre de un aspect deosebit (tipul Vaja), al căror număr a crescut în prezent la șapte.

Această a doua categorie cuprinde două tipuri:

a) Un tip se prezintă ca o bară plată avînd suprafața lucrată în două feluri: aspră (registrul superior) și lustruită (registrul inferior). Suprafața registrului inferior este ornamentată cu o creastă în relief în formă de U, uneori barată spre partea inferioară. Tot în această categorie mai putem include și sceptrul de la Berizivska, care are o formă mai rudimentară.

b) Un alt tip de sceptru are forma ovoidală, cu suprafața lucrată în același mod ca și la categoria anterioară. Acest tip este cunoscut pînă în prezent numai la Obîrșeni (nr. 1).

După ipoteza lui V. M. Danilenko ¹¹ sceptrele din a doua categorie ar trebui considerate ca reprezentînd tot capete de cai. Autorul menționat justifică afirmația sa pe baza ornamentului de pe unele sceptre din această categorie, ca cele de la Ordjonikidze, cel din muzeul de la Kuibișev și cel de la Arhora, la care se mai poate adăuga acum sceptrul nr. 1 de la Obîrșeni. Ornamentul în discuție este în formă de U întretăiat spre bază de o altă creastă în relief (fig. 3/1) și ar reprezenta botul calului. După autorul citat acest lucru ar rezulta după cele trei linii incizate de pe sceptrul în formă de cap de cal de la Sălcuța.

Noi considerăm că trebuie avute în vedere trei fapte esențiale care deosebesc cele două categorii de sceptre, cele în formă de cap de cal și cele de tip Vaja și anume: lipsa unei înrudiri morfologice între formele acestora și, mai ales, natura ornamentului; în al doilea rînd, faptul că la Obîrșeni a apărut o variantă a tipului Vaja, care are formă ovoidală și este ornamentată cu caneluri, ne determină să ne îndepărtăm de explicația dată de V. M. Danilenko. În sfîrșit, un al treilea element care ne face să ne îndoim de explicația amintită mai sus este și contemporaneitatea celor două categorii de sceptre. Cum se poate explica reprezentarea capului de cal în două maniere, una mai puțin stilizată, iar a doua stilizată atît de abstract, încît nu se mai poate recunoaște figura calului?

Documentația arheologică a lui V. M. Danilenko privind domesticirea calului o luăm și noi în considerație, dar numai pentru sceptrele cu caracter zoomorf.

În legătură cu popularea zonei din sud-estul Moldovei în această perioadă, credem utile cîteva indicații, bazîndu-ne pe cercetările perighețice și pe săpăturile arheologice din ultimele decenii.

¹⁰ V. M. Danilenko, *Arheologija Kiev*, 6, 1972, p. 7, fig. 2/4.

¹¹ *Ibidem*, p. 8.

În zona situată în partea de nord-est a județului Galați și în cea de sud-est a județului Vaslui se cunosc astăzi următoarele așezări cucuteniene din faza A₃ (fig. 6) :

1. *Berești* (jud. Galați) punctul „Bizanu”. Stațiunea¹² a fost cercetată perieghetic de M. Petrescu-Dimbovița. I. T. Dragomir, în urma săpăturilor arheologice din 1960, descoperă locuirea neolitică Cucuteni A₃¹³.

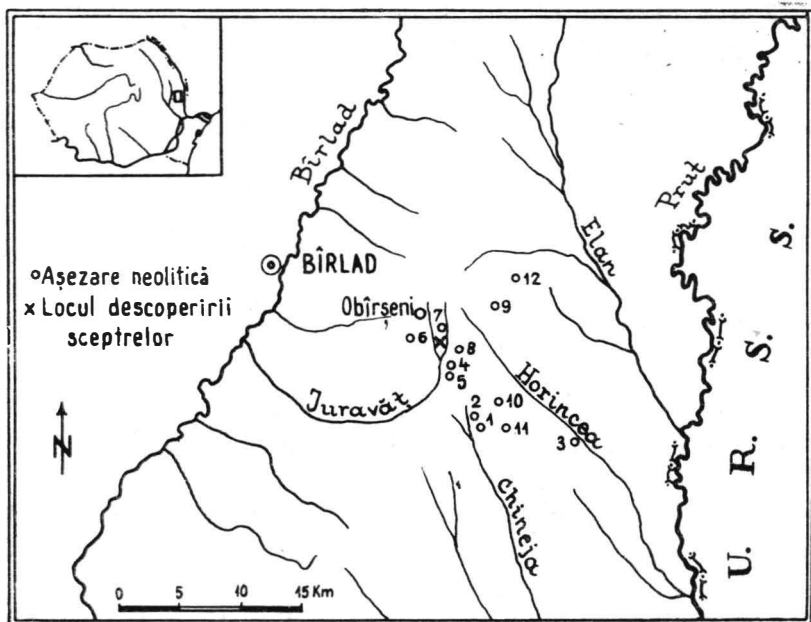


Fig. 6. Hartă cu așezările neolitice de tip Cucuteni faza A₃ din sud-estul Moldovei: 1 Berești-Bizanu; 2 Berești — Dealul Bulgarului; 3 Gănești; 4 Pleșa — Pe Livadă; 5 Pleșa — La Botează; 6 Obârșeni-Cetățuia; 7 Obârșeni — Budăiul Burlacului; 8 Obârșeni — Stuhărie; 9 Mălușteni — Recea; 10 Aldești; 11 Puricani; 12 Birlălești.

2. *Berești-Dealul Bulgarului*¹⁴. Așezarea de aici a fost distrusă cu ocazia plantării viței de vie.

3. *Gănești*, com. Cavadinești (jud. Galați), la punctul „Rîpa Stejarului”¹⁵, este o așezare situată pe un promontoriu în vatra satului.

4. *Pleșa*, com. Berești-Meria (jud. Galați). La punctul „Pe Livadă”, o așezare situată în partea de vest a satului¹⁶.

5. *Pleșa*, com. Berești-Meria, „La Botează”, așezare Cucuteni situată la nord-vest de sat¹⁷.

¹² M. Petrescu-Dimbovița, *Dacia*, 7—8, 1937—1940, p. 435—436.

¹³ I. T. Dragomir, *Danubius*, 1, 1967, p. 41—46.

¹⁴ *Ibidem*, p. 48—49.

¹⁵ M. Brudiu, *Materiale*, 9, 1970, p. 523, nr. 19.

¹⁶ M. Brudiu și M. Sandu, *RevMuz*, 6, 1969, 3, p. 261.

¹⁷ *Ibidem*.

6. *Obârșeni*, com. Vinderei (jud. Vaslui), la punctul „Cetățuia”, situat la vest de această localitate, se găsește o puternică așezare fortificată cu șanț și val¹⁸.

7. *Obârșeni*, com. Vinderei, la punctul „Budăiul Burlacului”, situat pe valea Drăghia (fig. 1/2, 3)¹⁹.

8. *Obârșeni*, com. Vinderei, la punctul „Botul Chiscului” de la „Stuhărie”, așezarea în care au fost descoperite scepstrele (fig. 1/1, 4, 6).

9. *Mălușteni* (jud. Vaslui), la punctul „Recea”²⁰, așezare (fig. 1/5, 7), distrusă cu ocazia plantării viei C.A.P.

10. *Aldești*, com. Berești-Meria, jud. Galați, la locul numit „Între piraie”²¹.

11. *Puricani*, com. Berești-Meria, jud. Galați, în grădina școlii generale.

12. *Bîrlălești*, com. Epureni (jud. Vaslui). Așezare la punctul „Ciomaga”²².

Cu privire la modul de folosire al acestor scepstre, după cum s-a arătat încă mai de mult²³, se poate spune că piesa era prinsă la capătul unei tije de lemn, acolo unde se găsește și proeminența laterală, care ajută la o fixare mai eficace.

Prezența acestei categorii de scepstre într-o locuință cucuteniană din faza A₃ de la Obârșeni arată că apariția lor la vest de Prut a avut loc într-o vreme când apăruseră scepstrele în formă de cap de cal la Fedeleșeni (faza A₄), cele de la Sălcuța și Casimcea, precum și cele de la sud de Dunăre din Iugoslavia și Bulgaria²⁴.

Descoperirile din ultimele două decenii au permis prof. Vladimir Dumitrescu să afirme că scepstrele de piatră, atît cele în formă de cap de cal, cît și cele de tipul în discuție²⁵, pot fi asociate cu un alt element cultural, tot atît de străin mediului cultural cucutenian autohton, și anume ceramica denumită impropriu de tipul Cucuteni C.²⁶ În stadiul cercetărilor de acum două decenii, cînd ceramica de tip C nu era cunoscută decît în așezările culturii Cucuteni din fazele A-B și B, această atribuire părea puțin plauzibilă, deoarece scepstrul de la Fedeleșeni apăruse într-o așezare anterioară (A₄).

În schimb, în ultimii ani, în urma descoperirilor de la Drăgușeni — Botoșani²⁷ și Berești²⁸ (jud. Galați), ceramica de tip Cucuteni C a fost întilnită și în mediul cultural al fazei A₃.

¹⁸ Corneliu C. Mateescu, *op. cit.*, p. 54; M. Brudiu, *Materiale*, 9, 1970, p. 523.

¹⁹ Corneliu C. Mateescu, *op. cit.*, p. 54.

²⁰ N. Zaharia, M. Petrescu-Dimbovița, Em. Zaharia, *Așezări din Moldova de la paleolitic pînă în secolul al XVIII-lea*, București, 1970, p. 349, c.

²¹ M. Brudiu, *Materiale*, 9, 1970, p. 527, nr. 17.

²² R. Vulpe, *SCIV*, 7, 1956, 1-2, p. 69.

²³ Vladimir Dumitrescu, *Istros*, 1, 1934, 2, p. 7-8.

²⁴ Vezi cea mai recentă discuție la Vladimir Dumitrescu, *Pontica*, 5, 1972, p. 45-51.

²⁵ Acest tip de scepstru a fost socotit într-o vreme de Vladimir Dumitrescu ca avînd formă de topor stilizat.

²⁶ Vladimir Dumitrescu, *SCIV*, 6, 1955, 3-4, p. 933. Pentru ceramica de tip Cucuteni C: I. Nestor, *SCIV*, 10, 1959, 2, p. 247-260.

²⁷ Vladimir Dumitrescu, *Pontica*, 5, 1972, p. 47-49; Eugen Comșa, *Balcanica*, 3, 1972, p. 65.

²⁸ Descoperire făcută în 1967 de I. T. Dragomir de la Muzeul județean de istorie Galați. Materialul este inedit. Mulțumim descoperitorului și pe această cale pentru informație.

Dacă avem în vedere intensa locuire din această fază în sud-estul Moldovei, așa după cum am arătat mai sus (vezi harta de la fig. 6), rezultă că relațiile locuitorilor de aici cu grupurile umane din zonele nord-pontice și nord-caucaziene, unde se întâlnesc astfel de sceptre, erau destul de frecvente. Sceptrele de la Obîrșeni confirmă afirmația recentă că aceste relații devin în această vreme mai intense, în zona de sud-est a țării noastre ²⁹.

Desigur că semnificația de ordin social pe care o aveau ambele categorii de sceptre pentru triburile nord-pontice nu a putut fi însușită de populația cucuteniană, fapt dovedit prin raritatea lor, precum și prin lipsa unor imitații locale. Explicația ar fi deosebirea privind structura social-economică, respectiv ideologică, a populațiilor răsăritene în raport cu aceea a populațiilor cu care acestea au venit în contact. Însuși faptul că la Obîrșeni s-au găsit două sceptre în aceeași locuință — știind că o asemenea piesă avea un caracter „nominal”, reprezentînd astfel un atribut cu o valoare intrinsecă, neputînd fi doi posesori de sceptre în aceeași așezare — este o dovadă că piesele în discuție au ajuns, probabil, în posesia autohtonilor, fără a le prelua cu valențele lor simbolice.

Prin urmărire, rezultă că elementul demografic original din stepele nord-pontice, care colporta aceste lucruri, era numeric redus și nu a avut capacitatea necesară pentru a determina o influență în structura unei culturi atît de robuste cum a fost cultura Cucuteni.

Trebuie să mai facem o observație în legătură cu aria de răspîndire a ceramicii de tip Cucuteni C și cu aceea a sceptrelor din piatră, anume că prima este cunoscută numai în Moldova, iar sceptrele ocupă, spre vest, o zonă mult mai largă: Cîmpia Română, Dobrogea, Bulgaria ³⁰ și Iugoslavia ³¹.

Pe de altă parte, s-a constatat că ceramica de tipul Cucuteni C se întâlnește într-o cantitate mai mare în zonele estice ale ariei de răspîndire a culturii Cucuteni-Tripolie ³², decît în cele vestice.

Rămîne de văzut dacă totuși cele două categorii de sceptre, care aparțin curganilor din faza veche ³³ a dezvoltării acestora, reprezintă două momente deosebite ale pătrunderii lor spre vest, sau aparțin unor subgrupe ale aceleiași etnii nord-caucaziene.

DEUX SCEPTRES DE PIERRE DÉCOUVERTS DANS LE SUD-EST DE LA MOLDAVIE

RÉSUMÉ

L'auteur publie deux sceptres de pierre trouvés récemment dans le sud-est de la Moldavie, à Obîrșeni (com. Vinderei, dépt de Vaslui). Les deux exemplaires ont été découverts dans une habitation néolithique de

²⁹ Eugen Comșa, *op. cit.*, p. 66.

³⁰ Apud Vladimir Dumitrescu, *Pontica*, 5, 1972, p. 45.

³¹ Idem, *SCIV*, 13, 1962, 1, p. 95—99.

³² I. Nestor, *op. cit.*, p. 251.

³³ Vladimir Dumitrescu, *Pontica*, 5, 1972, p. 49.

la culture Cucuteni, phase A₃¹. Suivant les précisions de l'auteur, l'endroit ne présente pas d'autres vestiges archéologiques antérieurs ou postérieurs à ceux attribués à la culture Cucuteni, phase A₃.

Les sceptres d'Obîrşeni sont chacun d'un type différent. L'un (n° 1 ; fig. 3/1 et 4/1) est analogue à celui qu'on a trouvé à Vaja, aussi l'auteur suggère que ce type de sceptres soit appelé le type Vaja. De même que chez le deuxième exemplaire, la superficie de cette pièce est divisée en deux registres, mais l'élément décoratif du registre inférieur est différent de celui de la seconde pièce. Cette dernière (n° 2 ; fig. 3/2 et 4/2) est de forme ovoïde, à la section ovale. Sa superficie en deux registres a été traitée de deux manières : alors que le registre supérieur présente un aspect rugueux, le registre inférieur est poli et orné de cannelures ; le registre supérieur comporte en outre une protubérance latérale. Les deux pièces sont en granit¹⁷.

En plus des sceptres de type Vaja trouvés en Roumanie, quatre autres exemplaires sont connus à l'heure actuelle, découverts dans la steppe kalmouke (au nord du Caucase) (fig. 5) ; il y a l'exemplaire trouvé à Ordjonikidze, celui d'Arkhorâ Kourgan⁸, un troisième conservé au Musée de Kouibychev⁹ et un autre mis au jour dans l'agglomération de type Sabatinovka à proximité de Berezivskaïa, à l'intérieur d'une habitation Tripolje B₁ (Cucuteni A)¹⁰.

Partant de ces découvertes, l'auteur jette un regard d'ensemble sur les sceptres en pierre découverts dans l'espace balkano-carpatique, essayant d'en ébaucher la classification. Il distingue deux catégories : 1) celle des sceptres zoomorphes, en forme de tête de cheval et 2) celle des sceptres proprement dits. Cette dernière catégorie pourrait comporter deux variantes (fig. 3/1, 2) illustrées par les deux pièces d'Obîrşeni. L'auteur n'est pas d'accord avec le point de vue de V. M. Danilenko¹¹, qui pense que les sceptres de type Vaja reproduisent eux aussi des têtes de cheval, mais d'un schématisme plus accusé ; en effet, les cannelures qui ornent le sceptre n° 2 d'Obîrşeni ne sauraient s'associer aucunement avec l'image d'une tête de cheval.

Ensuite, l'auteur examine la densité des agglomérations néolithiques du sud-est de la Moldavie au cours de cette phase¹²⁻²² pendant laquelle on constate l'intensification des rapports entre les habitants de cette région et ceux de la zone nord-pontique.

Se fondant sur le fait que les deux sceptres d'Obîrşeni ont été trouvés dans une habitation néolithique de la culture Cucuteni, phase A₃, ainsi que sur la découverte, ces dernières années, d'une céramique de type Cucuteni C dans des sites de la phase Cucuteni A — à Drăguşeni et Bereşti (dépt de Galaţi) — l'auteur rallie une hypothèse plus ancienne²³⁻²⁶ qui attribue lesdits sceptres et la céramique de type C à un seul et même élément ethnique peuplant l'espace nord-pontique et nord-caucasien. La présence de telles pièces dans les milieux cucuténiens s'explique selon toute probabilité par les relations d'échanges, mais l'usage des sceptres n'a pas été adopté par la population néolithique autochtone.

EXPLICATION DES FIGURES

Fig. 1. Céramique des agglomérations néolithiques appartenant à la culture Cucuteni phase A₃ du sud-est de la Moldavie : 1, 4, 6 Obârșeni — Stuhărie ; 2, 3 Obârșeni — Budăiul Burlacului ; 5 Mălușteni — Recea.

Fig. 2. 1, 3 pièces lithiques trouvées dans la même habitation néolithique que les sceptres ; 2, 4 pièces lithiques du reste de l'agglomération.

Fig. 3. Obârșeni — Stuhărie. 1, 2 sceptres de pierre.

Fig. 4. Obârșeni — Stuhărie. Photos des sceptres de pierre.

Fig. 5. Vaja. Sceptre de pierre (d'après le dessin de Iuliu Paul, Sibiu).

Fig. 6. La carte du peuplement néolithique de type Cucuteni phase A₃ dans le sud-est de la Moldavie : 1 Berești — Bizanul ; 2 Berești — Dealul Bulgarului ; 3 Gănești ; 4 Pleșa — Pe Livadă ; 5 Pleșa — La Botează ; 6 Obârșeni — Cetățuia ; 7 Obârșeni — Budăiul Burlacului ; 8 Obârșeni — Stuhărie ; 9 Mălușteni — Recea ; 10 Aldești ; 11 Puricani ; 12 Brlălești.

CU PRIVIRE LA TRIBURILE HISTRIENE ÎN EPOCA ROMANĂ

DE

D. M. PIPPIDI

O dedicație din vremea Severilor, de curînd descoperită la Histria în Zona sacră, vine să repună în discuție informațiile mai vechi cu privire la triburile acestei cetăți sub stăpînirea romană, și chiar în veacurile anterioare. De vină e împrejurarea că — problema fiind importantă și documentele susceptibile s-o lămurească, relativ rare — cei ce s-au ocupat de ea s-au văzut prin forța lucrurilor nevoiți să se mulțumească cu ipoteze.

În primul rînd, Istros fiind o citorie milesiană, iar coloniile metropolei asiatice împrumutîndu-și în mod obișnuit instituțiile patriei-mame, era normal să se presupună că și în ce privește numărul și denumirile împărțirilor corpului civic histrienii trebuie să se fi conformat modelului oferit de strămoși. „Was die Phylen und Phratrien in den Kolonien anlangt — seria, acum o jumătate de secol, Friedrich Bilabel în cunoscuta-i carte despre colonizarea ioniană — sind wir leider nicht sehr gut unterrichtet”. Adăugînd, aproape fără tranziție : „Für die Einteilung der Bürger in Phratrien haben wir bisher fast gar keine direkten Zeugnisse ; wir können sie nur erschliessen aus dem Feste der Apaturien, dass ja ein Phratriefest war. Dennoch wäre diese in den meisten Kolonialstädten anzunehmen, und bei dem engen Zusammenhange zwischen Phratrien und Geschlechtenphylen mag ein gleiches auch für diese erschlossen werden”¹.

De cînd aceste rînduri au fost scrise, cunoștințele noastre despre triburile gentilice la Histria au sporit simțitor, fără să ne putem lăuda că dispunem în această privință de toate informațiile necesare. Astfel, ca să mă restring la un singur exemplu, continuăm a nu ști nici astăzi dacă — la fel cu alte πόλεις din Grecia metropolitană sau colonială, fără a excepta Miletul — după instaurarea în Atica a regimului democratic și punerea în aplicare a reformelor lui Clisthene, Histria a adoptat și ea împărțirea zecimală a teritoriului, care în lumea greacă a secolului al V-lea trădează fie o imitație a instituțiilor Atenei, fie intervenția directă a acesteia în treburile lăuntrice ale cetăților căzute sub dependența ei politică.

În cazul cetăților din Marea Neagră întrebarea e cu atît mai îndreptățită cu cît, după toate probabilitățile, expediția pontică a lui Pericle n-a avut alt rost. Măcar că, potrivit spuselor lui Plutarh, în această împrejurare „Olympianul” s-ar fi mulțumit „să satisfacă nevoile cetăților din Pont”², e neîndoios că în urma demonstrației de forță ateniene mai multe orașe de pe țărmurile de vest și de nord ale „Mării ospitaliere” au aderat la Liga delio-attică și că, în cazul Histriei, al cărei nume s-a putut pierde într-una din lacunele de care e plină Lista tributurilor din

¹ Friedrich Bilabel, *Die ionische Kolonisation*, Leipzig, 1920, p. 120.

² *Viața lui Pericles*, 20 : τὰς μὲν Ἑλληνικοὺς πόλεις ὧν ἔδεδοντο διεπράξατο . . .

anul 425/424³, există și alt temei de a bănuî o intervenție străină în treburile ei interne. Fac aluzie la informațiile oferite de Aristotel potrivit cărora — gonită de la puterea pe care-o deținea de la întemeierea coloniei⁴ — oligarhia „ctitorilor” ar fi făcut loc unui regim democratic menit să dureze pînă la cucerirea romană. Cu privire la această revoluție politică, filozoful nu ne împărtășește alte știri⁵. Cu toate acestea, dacă ținem seamă de dezvoltarea economică și socială a Histriei în secolul al V-lea; dacă nu uităm nici împrejurarea că unele instituții și magistraturi histriene pomenite în documente începînd din secolul al IV-lea imită fără îndoială modelele ateniene⁶, poate ne va fi îngăduit să presupunem că schimbările politice abia amintite ar putea data din secolul al V-lea și că s-au putut petrece, dacă nu cu sprijinul direct, sub înriurirea demonstrației navale conduse de fiul lui Xantippos⁷.

Oricum ar sta lucrurile în această privință (o dezlegare sigură a problemei nu e de așteptat în starea prezentă a documentării), mi se pare că o influență ateniană ar putea fi căutată și în împrejurarea că — în secolul al III-lea — un important colegiu de magistrați financiari poartă la Histria numele de „cei zece” (οἱ δέκα), ceea ce nu poate însemna decît că numărul membrilor din care era compus fusese fixat așa fel încît să corespundă împărțirilor corpului civic pe care le reprezentau⁸. De aici pînă la ipoteza după care, la fel ca în numeroase alte locuri din lumea greacă⁹, la Histria, în epoca elenistică, masa cetățenilor ar fi fost împărțită în zece triburi teritoriale, distanța era atît de mică încît, într-o notă publicată cu douăzeci de ani în urmă¹⁰, nu m-am sfiit să susțin că, la data decretului care menționează pe „cei zece”, cetatea de pe țărmul lacului Sinoe ar fi avut, alături de tradiționalele triburi gentilice, de origine milesiană¹¹, zece triburi teritoriale create cu prilejul frămîntărilor pomenite de Aristotel¹².

Măcar că verosimilă, ipoteza la care mă refer n-a fost pînă acum confirmată de un document precis. În schimb, mărturiile privitoare la triburile milesiene s-au înmulțit într-atît că, de unde la sfîrșitul secolului trecut nu se cunoștea decît tribul Αἰγικορεῖς¹³, inscripții descoperite în ultimele decenii ne-au adus pe rînd știri despre alte două φυλαί ioniene: Ἀργαδεῖς¹⁴ și Βωρεῖς¹⁵, ba chiar un decret al triburilor reunite

³ Am evocat această posibilitate în StCl, 7, 1965, p. 329—330.

⁴ Pol., V, 6, 1305 b 1 și urm.

⁵ Cf. R. Weil, *Aristote et l'Histoire. Essai sur la Politique*, Paris, 1960, p. 281 și 290.

⁶ Astfel, de bună seamă, instituția așa-numiților ὀφραμιστάι, în legătură cu care vezi ale mele *Contribuții la istoria veche a României*, 2, București, 1967, p. 79—80.

⁷ Acest punct de vedere e expus cu mai multă amploare în *I Greci nel Basso Danubio dall'età arcaica alla conquista romana*, Milano, 1971, p. 58—61.

⁸ Asupra înțelesului acestor corespondențe în opera lui Clisthene, vezi reflexiile lui Gustave Glotz, *La cité grecque*, Paris, 1928, p. 258 și urm. și, mai de curînd, P. Lévêque și P. Vidal-Naquet, *Clisthène l'Athénien*, Paris, 1964, *passim*.

⁹ „Au V^{ème} siècle une révolution démocratique se reconalt dans une cité au fait que cette cité se divise en dix tribus” a putut scrie în această privință G. Glotz, *Histoire grecque*, I, p. 463, n. 229.

¹⁰ D. M. Pippidi, SCIV, 6, 1955, p. 892—893.

¹¹ Αἰγικορεῖς, Ἀργαδεῖς, Βωρεῖς, Γελεόντες, Οἰνωπες. “Οπληθοες.

¹² Mai sus n. 4 și 9.

¹³ AEM, 17, 1894, p. 88, nr. 12.

¹⁴ S. Lambrino, Istros, 1, 1934, p. 118.

¹⁵ D. M. Pippidi, StCl, 9, 1967, p. 155.

în cinstea unui everget ale cărui merite față de ele sînt înșirate cu emfază¹⁶.

Toate aceste texte datează din epoca elenistică sau din cea romană. Dintre ultimele, cel mai vechi e de la începutul secolului I, cel mai nou din secolul al III-lea e.n. În plus, din secolul al II-lea (și, mai precis, din cea de-a doua jumătate a acestui veac) dispunem de un decret în cinstea unei femei din aristocrația locală, preteasa Aba, soția lui Hekataios, în care se citește aluzia interesantă la unele distribuții de bani făcute de această binefăcătoare membrilor triburilor (fără distincție), împărțiți după un sistem zecimal în grupuri de cincizeci: Τοῖς -- ἐν ταῖς φυλαῖς κατὰ πεντεκονταρχίαν διανενημη[έ]νοις¹⁷.



Fig. 1. Histria. Inscripție votivă.

Trebuie cumva să vedem în aceste rînduri dovada existenței la Histria a celor zece triburi teritoriale, sau tot o aluzie la vechile triburi ioniene (sau milesiene) ale căror nume sînt trecute sub tăcere? E greu de spus, cită vreme știrile de care dispunem sînt atît de rare și de puțin explicite. Un motiv mai mult să ne îndreptăm atenția spre documentul anunțat în primele rînduri ale acestei note, care, cum se va vedea îndată, vine să arunce o lumină neașteptată asupra problemei care ne reține atenția (fig. 1).

¹⁶ D. M. Pippidi, Istros, 1, 1934, p. 122 și urm.

¹⁷ Em. Popescu, Dacia, N.S., 4, 1960, p. 276, r. 30–34.

Muz. Histria, inv. 412. Placă de marmură ușor dreptunghiulară, destul de bine păstrată. Dimensiuni : 33 × 31 × 11 cm. Înălțimea literelor : 2 cm. Pe fața principală, registrul superior are în centru o rozetă și, la extremități, acrotere ; sub el cîmpul scris, ușor adîncit și încadrat într-un chenar, prezintă un text de opt rînduri gravate cu grijă (dimensiuni 24 × 27 cm). *Sigma* și *epsilon*, lunare ; *omega* și *mu*, cursive. Reglaj. După scris, din prima jumătate a secolului al III-lea e.n.

Ἄγαθῆ Τύχη

2 Ἱερωμένων

Διοσκόρων τὸ δ',

4 Ἀρτεμεισεῶνος,

Αὐρ(ήλιος) Ἀσιάρχης Χαρ-

6 μίδου, φυλῆς Ἰω-

μαίων, ἱερατεύσας,

8 ἀνέθηκα Διονύσῳ.

N.C. — În r. 1, folosirea inconsecventă a lui *iota* final, lucru obișnuit în epoca imperială (cf. r. 8) — R. 3 : Διοσκόρων; pentru variantele de grafie Διόσκουροι/Διόσκοροι, cf. Restelli, RFIG, LXXIX, 1951, p. 246—257. — R.4 ; Ἀρτεμεισεῶνος în loc de Ἀρτεμισιῶνος forma obișnuită.

Traducere :

„Noroc bun ! În anul cînd Dioscurii erau preoți eponymi pentru a patra oară, în luna Artemision, Aur(elius) Asiarches, fiul lui Charmides, din tribul romanilor, la ieșirea din preoție, am închinat (această lespede) lui Dionysos”.

Textul e de ajuns de clar pentru a se dispensa de un lung comentariu. Se cuvine totuși relevată fără zăbavă mențiunea eponymiei Dioscurilor, cea dintii eponymie divină cunoscută pînă acum la Histria, chiar dacă de-a lungul istoriei zbuciumate a acestei cetăți nu vor fi lipsit situațiile cînd — în lipsa unui muritor dispus să accepte sacrificiile legate de primirea sacerdoțului lui Apollon¹⁹ — colectivitatea s-a văzut silită să treacă această cinste unei divinități. Dacă, în ansamblul lumii grecești, cazurile de eponymie divină sînt numeroase¹⁹, în Scitia Mică nu se cunoșteau pînă acum decît puține exemple, la Callatis și Tomis, semnalate și explicate de mai multă vreme de Louis Robert și Iorgu Stoian²⁰. Ca să ne mărginim însă la Histria, trebuie observat că în dedicația care ne interesează Dioscurii apar ca eponymi pentru a patra oară, ceea ce poate însemna fie că feciorii lui Zeus se bucurau în cetatea noastră de o mare

¹⁹ Fără îndoială oneros, judecînd după amănuntele oferite în această privință de un document din Dionysopolis, decretul în cinstea lui Acornion fiul lui Dionysios : τοῦ τε ἐπωνύμου τῆς πόλεως Διονύσου οὐκ ἔχοντος ἱερῆ ἀφ' ἑτῶν πληθόνων, παρακληθεὶς ὑπὸ τῶν πολιτῶν ἐπέδωκεν ἑαυτὸν κ[α]ί... ἀναλαβὼν τὸν στέφανον τοῦ Θεοῦ τὰς τε πομπὰς καὶ θυσίας [ἐπέτελεσε αὐτῶς καὶ μεγαλομερῶς καὶ τοῖς πολίταις μ[ε]τέδωκε κρεῖων ἀφθόνως (IGB, I 13, n. 13—19).

²⁰ O listă completă pînă în 1935 a fost întocmită de L. Robert, Istros, 2, 1935—1936 (p. 2—10 ale extrasului), text reluat și amplificat în Hellenica, 2, 1946, p. 51 și urm.

²⁰ Callatis ; L. Robert, *op. cit.*, p. 1—5 (Ἀπόλλων Ἀγρευτής) ; Tomis : I. Stoian, SCIV, 11, 1960, 2, p. 303—320 (Demeter și, probabil, Apollon, fără o ἐπίκλησις anume).

favoare²¹, fie că lista eponymiilor divine trebuie să fi fost în ea deosebit de lungă. Descoperiri epigrafice viitoare ne vor aduce desigur și în această privință deslușirile de care ducem lipsă.

Asupra lunii Artemision, pomenită în r. 4, nu e cazul să zăbovim. Ea figurează din totdeauna în calendarul milesian²² și, la Histria chiar, e atestată cel puțin o dată în chip neîndoios²³. Dimpotrivă, dacă un *cognomen* ca *Ἀσιάρχης* nu ne era pînă astăzi cunoscut, el aparține unei categorii bine reprezentate în alte locuri — ca *Συριάρχης*, de pildă —, ambele întîlnite în unele inscripții din Roma²⁴. Același lucru se poate spune despre numele Charmides, rar folosit în Dobrogea și care e o apariție nouă în onomastica histriană²⁵.

Ajungem astfel la pomenirea, în r. 6, a unei *φυλῆ* *Ῥωμαίων*, cu totul neașteptată în cetatea de pe țărmul lacului Sinoe, dar mai de mult cunoscută la Tomis²⁶ și greșit interpretată ca echivalentul grec al unui *conuentus ciuium Romanorum*²⁷. Problema a fost lămurită în vremea din urmă prin descoperirea la Dionysopolis a unei liste de efebi datînd din epoca imperială, în care înțelesul termenului nu lasă loc nici unei îndoieli și unde o *φυλῆ* *Ῥωμαίων* figurează alături de obișnuitele șase triburi milesiene tradiționale²⁸. În aceste condiții, singura concluzie posibilă e că, în primele veacuri ale erei noastre, în cetățile de pe țărmul de apus al Mării Negre, unde, încurajate de *pax Romana*, valori succesive de imigranți romani sau romanizați au venit să se adauge locuitorilor din totdeauna ai acestor locuri, dorința de a proclama măreția imperiului a împins autoritățile locale să creeze în chip spontan triburi cu numele poporului suveran, menite să primească în îndurările lor pe membrii tot mai numeroși ai comunităților respective.

O greșeală de care se cade să ne ferim ar fi aceea de a crede că în aceste *φυλαὶ Ῥωμαίων* intrau numai cetățeni romani. Așa va fi fost, cu siguranță, după *Constitutio Antoniniana*, cînd în centrele urbane

²¹ Pentru cultul Dioscurilor la Histria în epoca elenistică, D. M. Pippidi, *StCl*, 4, 1962, p. 110—112.

²² Fr. Bilabel, *op. cit.*, p. 71; E. J. Bickermann, *La cronologia nel mondo antico*, Florența, 1962, p. 14; A. E. Samuel, *Greek and Roman Chronology. Calendar and Years in Classical Antiquity*, München, 1972, p. 117.

²³ *Syll.*³, 708, r. 1—2: *ἱερωμένου Ἀρισταγόρου τοῦ Ἀπατουρίου τὸ τέταρτον, μηνὸς Ἀρτεμεισιῶνος δεκάτῃ ἰσταμένου, ἐπιμνηστεύοντος κτλ.*

²⁴ ... οὐνομα δ'έν τοκέεσσι φιλοῖς κέκλητ' Ἀσιάρχης, în epigrama funerară publicată de Kaibel, *IG*, XIV, 1 422, r. 6. Tot de un nume sau de o poreclă (în orice caz nu de un *titlu*, cum ne lasă să credem Dittenberger) e vorba în inscripția delfică *Syll.*³, 824 B: *Κλ. Ἀγακίων, τὸν καὶ Ἀσιάρχην, Χαίρονα, Δελφοὶ Δελφῶν ἐποίησαν*, unde, cum bine s-a observat de curînd, cuvîntul care ne interesează trebuie scris cu majusculă (Chr. Jones, *Plutarch and Rome*, Oxford, 1971, p. 9, n. 33). Pentru *Συριάρχης*, cf. Moretti, *Inscriptiones Graecae Urbis Romae*, 479 și 501, care trimite și la *CIL*, VI, 17 830. Din aceeași categorie, derivată dintr-o demnitate sau funcție (F. Bechtel—A. Fick, *Die griechischen Personennamen nach ihrer Bildung erklärt und systematisch geordnet*, Göttingen, 1894, p. 423), face parte și numele de persoană Ἱερεός, purtat de mai mulți membri ai unei familii sacerdotale din Asia Mică (L. Robert, *Le sanctuaire de Sinuri près de Mylasa*, Paris, 1945, p. 20, n. 5).

²⁵ Într-un album fragmentar, inedit, mi se pare a recunoaște un [*Α*]σχερίων Χαρ[μίδου] (desigur fără deplină certitudine).

²⁶ *JGR*, I, 648.

²⁷ I. Stoian, *Tomilana*, București, 1962, p. 67—71.

²⁸ M. Mircev, *Izvestija Varna*, 9, 1968, p. 151—162, cu comentariul Emiliei Dorușiu-Boilă, *StCl*, 12, 1970, p. 117—126.

din Pontul Stîng încetează cu desăvîrșire să mai existe *peregrini*²⁹. Dar în secolul al II-lea situația era alta, cum se poate înțelege dintr-un document tomitan pe care mi s-a mai întîmplat să-l citez, epitaful unui Τειμοκράτης Ἀλεξάνδρου, care, după ce arată că de felul lui era din Nicomedia (Νεικομηδεύς), nu uită să-și proclame și condiția de tomitan (ὁ καὶ Τομίτης), arătînd în continuare că, în viață fiind, fusese înscris în tribul romanilor (φυλῆς Ῥωμέων).

Tot atît de greșit ar fi, de altă parte, să credem că înainte de 212 în tribul romanilor n-ar fi fost repartizați decît greci, originari din Tomis sau imigranți. Textul pe care l-am citat precizează că fiul lui Τειμοκράτης (rod, desigur, al unei căsătorii mixte, de vreme ce maică-sa poartă numele de Ὀλπια Κάστα), se numea Οὔλπιος Μαρτύριος (ceea ce ne dă dreptul să credem că primise cetățenia romană) și făcea parte din φυλῆ Ῥωμέων.

În aceste condiții, și pentru a reveni la problema care ne-a reținut atenția din capul locului, avem dreptul să tragem concluzia că în epoca imperială, la fel ca în epocile precedente, singurele triburi atestate la Histria sînt cele șase triburi milesiene, căroră li s-a mai adăugat cu vremea un trib onorific creat cu multă probabilitate în secolul al II-lea al erei noastre. Pînă la dovada contrară, trebuie deci să admitem că — măcar în cele trei orașe pontice al căror nume am avut prilejul să-l citez : Histria Tomis, Dionysopolis — triburile gentilice au ținut loc și de împărțiri administrative, potrivit unei datini atestate în Ionia încă din epoca arhaică³⁰ și independent de chestiunea de a ști dacă în cuprinsul teritoriului orașenesc membrii aceleiași trib erau grupați topografic sau prin legături decurgînd dintr-o rudenie ideală.

Ultimele elemente ale dedicației care se cer relevate sînt pomenirea unui cult al lui Dionysos la Histria în epoca romană și demnitatea de preot al acestei divinități, deținută de Asiarches. În ce privește cultul, se știe că, dacă pentru epocile clasică și elenistică sîntem lipsiți de știri interesînd adorarea zeului vîței la Histria, mărturiile de care dispunem pentru epoca romană sînt deopotrivă numeroase și variate. Nu voi reveni astăzi asupra acestui subiect de care m-am ocupat cîndva cu răgaz³¹. Amintesc doar că, mulțumită descoperirii în ultima vreme a unui mare număr de texte epigrafice deosebit de interesante, știm astăzi că în cea mai veche colonie de pe țărmul de apus al Mării Negre Dionysos era adorat în ipostaza de „Aducător-de roadă” (Καρποφόρος). Știm de asemenea că în secolul al II-lea zeul avea în cetate un templu încă nelocalizat și că, în jurul aceleiași date cînd edificiul ne e atestat, ο σπείρα Διονυσιαστών și mai multe formații de ὕμνωδοί organizau ceremonii și participau la întreceri calificate uneori drept „sfinte”.

Conducătorii acestor asociații făceau parte din familiile cele mai cu vază ale orașului (astfel cea a lui Μ. Οὔλπιος Ἀρτεμίδωρος, președintele ale gerusiei și „prim pontarh” al comunității moesice)³². Nu-i deci de mirare că Aurelius Asiarches a ținut să perpetueze amintirea unui sacer-

²⁹ Problema a fost îndelung discutată de Alfred Boilă și Emilia Doruțiu-Boilă, StCl, 14, 1972, p. 179—193 și, mai curînd, de Emilia Doruțiu-Boilă în teza sa inedită, *Populația Dobrogei romane în secolele I — III e.n.*

³⁰ K. Latte, s.v. *Phyle*, RE, 20 (1941), col. 1 031 și urm., în special col. 1 007.

³¹ D. M. Pippidi, *Studii de istorie a religiilor antice*, București, 1969, p. 234—266.

³² Asupra carierei și familiei acestui personaj, cf. *Contribuții la istoria veche a României*, p. 386—400.

doțiu cu care avea dreptul să se mîndrească. Ceea ce, în aceeași ordine de idei, mai trebuie amintit, e că la Histria, în vremea Antoninilor, preoții lui Dionysos erau de obicei în număr de patru și că la ieșirea din slujbă obișnuiau să-și sape numele pe lespezi păstrate pînă în zilele noastre³³. Cade-se, deci, să socotim ca o excepție faptul că Asiarches și-a închinat dedicația singur, fie că trebuie să vedem în aceasta o inițiativă personală ce n-are a fi explicată, fie că e vorba de o părăsire a sistemului colegialității practicate în secolul al II-lea și de o revenire la principiul preoției unice, mai conform cu tradiția greacă.

À PROPOS DES TRIBUS D'ISTROS À L'ÉPOQUE ROMAINE

RÉSUMÉ

On présente, en l'accompagnant d'un commentaire succinct, une dédicace d'Istros datant du III^e siècle de notre ère et mentionnant pour la première fois dans cette ville „une tribu des Romains”.

Une version française de ces pages paraîtra prochainement dans les *Mélanges Claire Préaux* (en cours d'impression).

EXPLICATION DE LA FIGURE

Fig. 1. Histria. Inscription votive.

³³ Lista lor în *Studii de istorie a religiilor antice*, p. 238 și urm.

NOI DESCOPERIRI DE CERAMICĂ ROMÂNĂ CU INSCRIPȚIE ÎN MOLDOVA

DE

SILVIU SANIE, ION T. DRAGOMIR, ȘEIVA SANIE

Prezența romană în sudul Moldovei este relevată tot mai complet de cercetările efectuate în ultimii ani la Barboși. Rezultatele recentelor explorări au contribuit la clarificarea unor importante probleme în toate sectoarele — castellum, castru, necropolă și așezare civilă și au furnizat materiale arheologice de o mare diversitate.

Pentru unele complexe arheologice care au evidențiat și o problemă proprie, inedită, cum ar fi: *continuitatea locuirii dacice în castrul roman*¹ sau pentru altele, a căror cercetare nu a mai putut fi continuată datorită construcțiilor moderne, rezultatele săpăturilor arheologice vor fi de asemenea publicate separat². În alte sectoare sînt încă necesare mai multe campanii pentru definirea tuturor caracteristicilor și destinației complexelor respective.

Dintre materialele recoltate în zonele în care săpăturile vor mai continua am considerat necesar a introduce în circulația științifică ceramica romană cu inscripție. Una din sursele arheologice care ilustrează relațiile romane cu populația autohtonă din Moldova secolelor II—III e.n. sînt și amforele. Am adăugat descoperirilor de la Barboși cîteva amfore, cu inscripție din așezările daco-carpice, majoritatea provenite din cercetări arheologice sistematice, întregul material ceramic fiind prezentat în ordinea următoare: A) *tegulae* și *mortaria*; B) *lucernae* și *terra sigillata*; C) *Opaițe ștampilate*; D) *graffiti*.

A. La sud-est de *castellum*, în preajma apeductului Siret-Combinatul siderurgic, a fost descoperit un zid lucrat în tehnica *opus incertum*³. Alături de ceramica romană și dacică de toate categoriile, lângă zidul dezvoltat pe o porțiune de 7 m, au fost găsite și două *tegulae* (1 și 3).

1. Fragment de țiglă cu lungimea maximă 16 cm și grosimea 2,8 cm, avînd către baza actuală literele în relief VM înalte de 2,7 cm într-un cartuș de 4,30 × 3,20 cm (fig. 1/1). Inscripțiile tegulare de la Barboși ale legiunii a V-a Macedonica, semnalate sau publicate, sînt numai de tipul LEG V MAC, cu MA în ligatură⁴. Pe tegula dela Barboși este foarte posibilă întregirea [L] VM [L(*egio*)] VM (*acedonica*) sau [LEG] VM — [LEG]

¹ S. Sanie, I. T. Dragomir, *Danubius*, 4, 1970, p. 135 și urm.

² *Ibidem*, 7, 1974.

³ *Ibidem*.

⁴ Gh. Ștefan, *Dacia*, 5—6 (1935—1936), 1938, p. 344, fig. 4/18; N. Gostar, *Danubius*, 1, 1967, p. 108—109.

(io)] V M(*acedonica*), ambele bine atestate în alte localități ale Moesiei Inferioare sau Daciei⁵. La Muzeul din Tecuci se găsește o țiglă cu ștampila LVM care ar putea proveni de la Barboși⁶.

Singura monedă recuperabilă aflată în secțiunea cu zidul, pe care se poate distinge chipul lui Gallienus, a fost găsită la adâncimea de 0,70 m deasupra zidului, utilă deci pentru cronologia ultimului nivel. O *vexillatio* din legiunea a V-a Macedonica a putut staționa la Barboși pînă la transferarea acestei trupe în 167 de la Troesmis la Potaissa în Dacia. Cu toate că tipul LEG V M sau LVM este mai frecvent în secolul al III-lea, țigla aflată la baza zidului datează din secolul al II-lea în limitele menționate.

2. Fragment de țiglă 8,5 × 6,00 cm și grosimea de 2,1 cm, descoperită întimplător în castellum. Fragmentul păstrează ștampila LEG V MAC — LEG(io) V MAC(*edonica*), cu MA în ligatură (fig. 1/2). Literele în relief LEG, care sînt întregi, au înălțimea de 2,3 cm. Așa cum s-a menționat este tipul cel mai răspîndit.

3. Fragment de țiglă 6,70 × 7,50 cm și grosimea 2,2 cm. Într-un cartuș de 5,6 × 2,5 cm se disting literele în relief C (1,55 cm), O (1,2 cm), H (1,3 cm), precum și un punct urmat de II (fig. 1/3). Este un fragment din ștampila COH· II WVLL COH(*ors*) II MATT(*iacorum*), scrisă retrograd în varianta obișnuită a numelui unității auxiliare de la Barboși cu cele mai multe inscripții tegulare⁷.

4. *Mortarium* lucrat din pastă cărămizie, densă și bine arsă, cu mică și pietricele în compoziție. *Mortarium*-ul s-a păstrat în proporție de aproximativ 70% (fig. 1/4) și are următoarele dimensiuni: lăț. 46 cm; diam. gură 32,5 cm; înălț. 14,5 cm; diam. fund 22 cm. *Mortarium*-ul este ștampilat pe cele două laturi din preajma capătului de scurgere. Ștampila de formă rectangulară (5,5 × 3,7 cm) are două rînduri de scriere, cu litere în relief înalte de 0,8 cm. Pe mijlocul ștampilei se observă un ornament stilizat a unui spic de grîu⁸ (fig. 1/5—6; fig. 2/6). Una din ștampile este mai clară permițînd lectura ΦΙΑΗΜΟΝΟC — Φιλήμονος ștampilat retrograd pe ambele rînduri. Numele producătorului apare de obicei în genitiv⁹ ca și pe exemplarul de la Barboși.

Numele Φιλήμων este atestat între astynomii sau producătorii de amfore dintr-o perioadă anterioară¹⁰, fără a fi întilnit între producătorii

⁵ Gr. Tocilescu, *Monumentele epigrafice și sculpturale*, I, București, 1902, p. 332; P. Nicolescu, ED, 2, 1924, p. 413, fig. 73; Szilágyi J., *A Dáciai erődrendszer helyőrségei és a katonai téglabélyegegek*, Budapesta, 1946, p. 40—42, 60. Pentru forma LVM pl. 1/1—14, 17—20; pl. 2/21—25 ș.a.). Pentru LEG V M pl. 2/27—28; pl. 3/44, pentru LEG V MAC, D. Tudor, OR, 3, București, 1968, p. 259, 533; E. Doruțiu-Boilă, SCIV, 23, 1972, 1, p. 45 și urm.; idem, *Dacia, N.S.*, 16, 1972, p. 133 și urm.

⁶ Am făcut un decalce de pe inscripție în anul 1965, grație bunăvoinței colegului D. Vicoveanu.

⁷ 35 *tegulae* păstrează cel puțin jumătate de ștampilă.

⁸ Ornament frecvent întilnit pe *mortaria* de argilă și în alte provincii ale Imperiului roman: M. R. Hull ș.a., *Roman Colchester*, Oxford, 1958, p. 292, fig. 123/497; J. W. Hayes, *Hesperia*, 36, 1967, 4, p. 338, nr. 81, 104.

⁹ J. W. Hayes, *op. cit.*, p. 240.

¹⁰ E. Pridik, *Die Astynomennamen auf Amphoren und Ziegelstempeln aus Südrussland*, Berlin, 1928, p. 6—8, 11—12, 16 etc.; V. Canarache, *Importul amforelor ștampilate la Histria*, București, 1957, p. 114; M. Mircev, *Amforite peșaty ot Muzeja ulv Varna*, Sofia, 1958, p. 41.

de *mortaria* cunoscuți prin descoperirile de pe teritoriul țării noastre¹¹. O șampilă de la Durostorum *Filemon Aretio fecit* ar putea eventual indica *officina* din care provine *mortarium*-ul. În afara lui *Filemon* de la *Aretio*¹² apare o șampilă *Philemo/[A]petio fec(it)* cunoscută de pe *mortaria* olbiene¹³. E. M. Staerman presupune că *Filemon* de la *Aretio* dobîndindu-și libertatea ar fi putut să deschidă un atelier propriu la *Olbia*¹⁴. Prezența unor ștampe grecești și latine cu numele aceluiași producător și-ar găsi analogii în nordul Siriei¹⁵. Oricum trebuie menționat că șampilă de pe *mortarium*-ul de la *Barboși*, găsit într-un nivel aparținînd secolelor II—III e.n., nu este identică cu cea a omonimilor, provenite din atelierele aretine sau olbiene. Scrierea pledează în favoarea unei origini din mediul de limbă greacă.

B. Raportate la numărul mare de amfore găsite cu prilejul săpăturilor arheologice de la *Barboși*, în așezările și necropolele daco-carpice¹⁶ sau în mici depozite izolate¹⁷, amforele cu inscripție descoperite în *Moldova* secolelor II—III e.n. sînt relativ puține. Ștampele amforelor din perioada amintită, deși scurte și mai sărace în informații decît ștampele cunoscute în secolele anterioare¹⁸, prezintă unele indicii utile stabilirii originii, răs-pîndirii, uncori și a cronologiei diverselor tipuri de amfore¹⁹.

Inscripțiile descoperite pe amfore au fost grupate astfel: a) Ștampele în relief; b) Ștampele engleze; c) Grupuri de litere sau litere izolate pictate cu vopsea roșie. Pentru a înlesni o privire globală asupra acestor materiale din *Moldova* în tabelul final am adăugat și descoperirile anterioare.

a. 5. **Barboși** (MIG). Fragment dintr-un git de amforă (fig. 2/3) din pastă roz, aspră și puțin pigmentată. Într-un cartuș, păstrat parțial, se disting literele în relief Αλ. Șampilă cu cele două litere sînt cunoscute la *Tanais*²⁰, există însă și ștampele la care după Αλ mai urmează și litera δ²¹. Fragmentul a fost găsit în castru, în bordeiul 2, într-un complex datat cu monede de la *Septimius Severus* la *Severus Alexander*.

6. **Barboși** (MIG). Amforă de culoare alb-gălbuie, mai puțin pigmentată, din care s-a păstrat gîtul și una din torți elipsoidale în secțiune. La

¹¹ D. Tudor, SCIV, 13, 1962, 1, p. 121 și urm.; idem, SCIV, 16, 1965, 1, p. 186 și urm.; idem, OR³, București, 1968, p. 105; V. Culică, SCIV, 16, 1965, 2, p. 373 și urm.; idem, SCIV, 22, 1971, 1, p. 331 și urm.

¹² G. Popa-Lisseanu, *Incercare de monografie asupra cetății Dristorul-Silistra*, București, 1913, p. 49; CIL, III, 14 215.

¹³ CIL, XI, 6700 și 466.

¹⁴ E. M. Staerman, KS, 36, 1951, p. 48.

¹⁵ J. W. Hayes, *op. cit.*, p. 340.

¹⁶ Gh. Bichir, *Cultura carpică*, București, 1973, p. 90 și urm.

¹⁷ S. Sanie, SCIV, 19, 1968, 2, p. 345 și urm. Alte două amfore întregi au fost descoperite relativ recent în cartierul Tătărași din Iași.

¹⁸ Pentru amforele grecești și elenistice a se vedea: V. Canarache, *op. cit.*; V. Eftimie, *Dacia*, N.S., 3, 1959, p. 195—215; D. Tudor, *ArhMold*, 5, 1967, p. 37 și urm.; M. Gramatopol și Gh. Poenaru-Bordea, *Dacia*, N. S., 13, 1969, p. 127—282.

¹⁹ Între studiile ce cuprind un număr mai mare sau în exclusivitate amfore din epoca romană, menționăm: E. M. Staerman, KS, 36, 1951, p. 31—50; D. Tudor, *Apulum*, 7, 1968, p. 391—399; V. V. Kropotkin, *Rîmskie importnye izdelija v vostočnoj Evrope (II v do n.e. — V. v n.e.)*, Moscova, 1970.

²⁰ V. V. Kropotkin, *op. cit.*, p. 11.

²¹ *Ibidem*.

14 cm de la marginea profilată a amforei este aplicată invers o șampilă cu litere în relief (fig. 2/11). Pe amforă se mai disting urmele unor notații cu vopsea roșie.

Este singura șampilă cu litere în ligatură²². Litera în ligatură cu X poate fi Γ dar și Σ. În acest din urmă caz literele Ασκλ ar putea fi abrevierea numelui Ἀσκληπιός cunoscut între producătorii de amfore²³. Nu excludem total probabilitatea unei lecturi ΑΝΓΛ — Ανγλ considerând că sînt în ligatură literele ΑΝ, ΝΓ și ΓΛ care, împreună, ar putea reprezenta prescurtarea numelui Ἀνγ(ε)λ[ος].

7. **Barboși (MIG)**. Fragment din gîtul unei amfore (fig. 3/3) din pastă gălbuie pigmentată pe care este aplicată vertical șampilă ΔΙΟΜ — Διομ într-un cartuș cu marginea în relief. Amfore cu această șampilă, considerată prescurtarea numelui Διομήδης au mai fost găsite la Tyras²⁴, Tanais și alte două localități din sud-estul Uniunii Sovietice²⁵, iar în Moldova la Pleșești²⁶ și Băiceni. Fragmentul a fost găsit într-un complex datat cu monede dintr-o epocă ulterioară lui Filip Arabul.

8. **Băiceni (IIAI)**. Fragment din gîtul unei amfore (fig. 4/4) din pastă gălbuie aspră și pigmentată pe care este aplicată vertical șampilă ΔΙΟΜ — Διομ. Fragmentul de amforă, cu șampilă identică prin formă și dimensiuni cu cea de la Barboși, a fost găsit cu prilejul unei pericgheze în perimetrul așezării carpice de la Băiceni.

9. **Barboși (MIG)**. Fragment dintr-un gît de amforă din pastă albicioasă (fig. 4/9). Către bază, într-un cartuș cu marginea în relief se disting literele ΔΙ.Μ. Șampilă, aplicată vertical este identică cu exemplarele precedente, astfel că litera dispărută este fără dubiu Ο din șampilă Διομ. Peste această șampilă au fost zgîriate cu un obiect ascuțit ΔΜ — Δμ. Cele două litere pot reprezenta o prescurtare a numelui Διομήδης devenit insuficient de vizibil pe șampilă. Trebuie luată în considerație și valoarea numerică a lui Δμ în sistemul zecimal²⁷.

Fragmentul a fost găsit într-un complex în care monedele recuperabile aparțin epocii lui Gordianus III și Maximinus.

10. **Barboși (MIG)**. Fragment din gîtul unei amfore de culoare roz-gălbuie pigmentată (fig. 3/7) pe care se disting și urmele unor însemnări cu vopsea roșie. Singura literă păstrată este un Δ completările posibile fiind astfel numeroase (Δι, Διμ, Διο, Διομ, Δομη, Δυ). Fragmentul a fost găsit într-un complex datînd din a doua jumătate a secolului al III-lea e.n.

11. **Barboși (MIG)**. Fragment dintr-o amforă cu gîtul îngust, din pastă roz-pigmentată (fig. 2/1). Pe gît, în direcția prinderii toartei, a fost aplicată șampilă cu litere în relief ΘΕΑ, cele trei litere fiind cuprinse

²² Șampile cu litere în ligatură au mai fost găsite și la Tyras. cf. E. M. Staerman, *op. cit.*, p. 42, fig. 6/184, 186, 187, 197—198, 202 ș.a.

²³ V. V. Kropotkin, *op. cit.*, p. 11.

²⁴ E. M. Staerman, *op. cit.*, p. 42, fig. 6/186.

²⁵ V. V. Kropotkin, *op. cit.*, p. 11.

²⁶ D. Tudor, *ArhMold*, 5, 1967, fig. 7/151; idem, *Apulum*, 7, 1968, p. 396.

²⁷ Cf. E. M. Staerman, *op. cit.*, p. 46.




Fig. 1. 1–3 țigle ștampilate; 4 *mortarium*; 5–6 ștampilele de pe *mortarium*.




Fig. 2. 1, 3, 11 amfore cu ștampilă în relief; 4-5, 7-8 ștampile engleze; 9-10 însemnări cu vopsea roșie; 3 graffiti; 6 ștampilă pe *mortarium*.

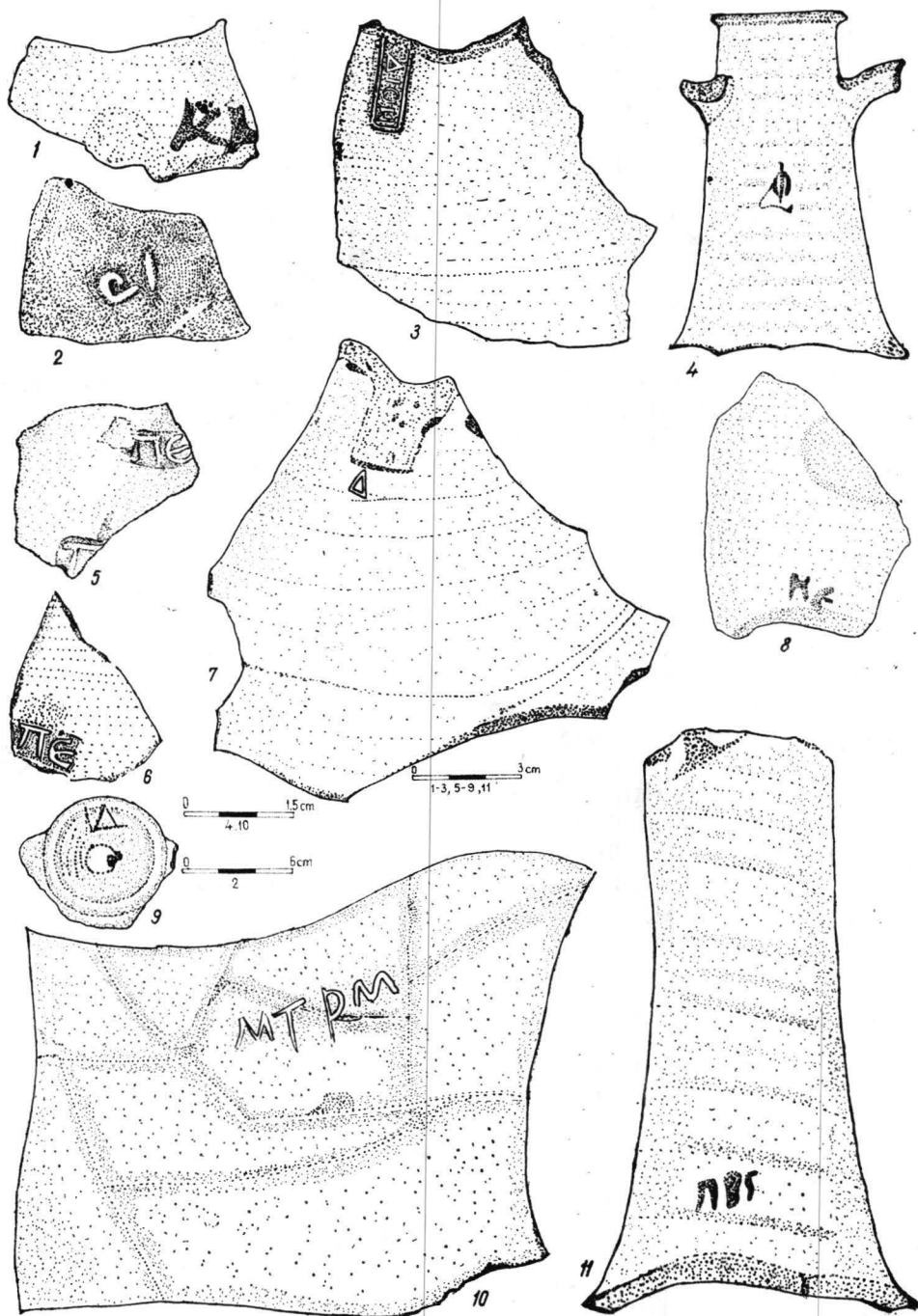


Fig. 3. 3, 5–7 amfore cu ștampilă în relief; 2 ștampile engleze; 1, 4, 8, 11 însemnări cu vopsea roșie; 9–10 și graffiti.

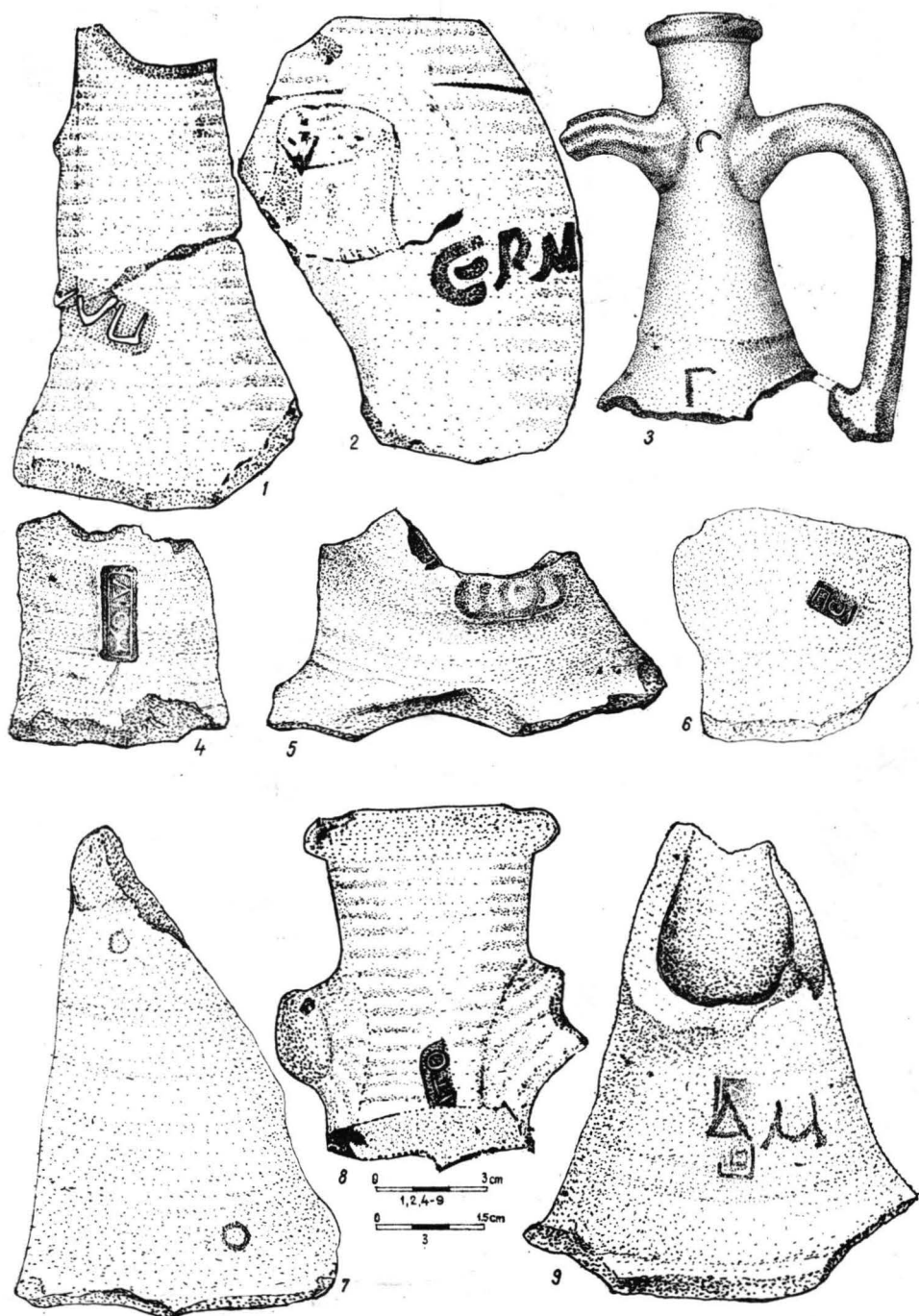


Fig. 4. 4–6, 9 amfore cu ștampilă în relief; 1, 3, 7–8 ștampile englife; 2–3 însemnări cu vopsea roșie.

într-un cartuș de $1,6 \times 1,00$ cm. La $1,5$ cm de prima șampilă, într-un cartuș de $2,00 \times 0,7$ cm, se disting literele în relief ΠΟΥ.

Prima dintre șampile ar putea fi și Θεδ ultima literă fiind mai neclară. Cele trei litere ar putea reprezenta prescurtarea numelor Θε(ó)δ [ωρος], Θε(ο)δ[όσιος], Θε(ó)δ[οτος] etc.²⁸. Litera α are în secolul al III-lea această formă²⁹, astfel că Θεα poate fi abrevierea unui nume de tipul Θεαγένης. Șampilă Θεα este semnalată la Tanais (3) și Olbia (1)³⁰, iar șampilă Που la Tanais (6) și în nordul Mării Negre (1)³¹. Completarea propusă pentru Που este 'Πούφος cum indică dealtfel șampilă ΠΟΥΦΟΥ găsită pe o amforă de la Orlea³². Prezența pe aceeași amforă a două șampile cu numele Θεαγένης și 'Πούφος, fiecare din ei cunoscuți separat, ar putea indica unirea celor doi în producerea sau vinderea acestor recipiente. Fragmentul a fost găsit într-un nivel post Filip Arabul.

12. **Barboși (MIG).** Fragment de amforă (fig. 4/8) din pastă roz-gălbui pigmentată, din tipul amforelor cu marginea profilată și gîtul scurt. Către bază se păstrează o parte dintr-o șampilă aplicată vertical cu litere în relief. Marginile cartușului nu sînt clare și nu există certitudinea că literele vizibile sînt de la sfîrșitul șampilei. Între șampilele în relief ce au în compunerea lor litere NTO am menționa numele ΚΤΗΣΙΦΥΝΤΟ³³.

13. **Barboși (MIG).** Fragment din gîtul unei amfore (fig. 3/6) din pastă roz-gălbui pigmentată cu șampilă cu litere în relief ΠΞ. Litera E rotundă este întîlnită pe mai multe amfore heracleene³⁴, cosiene³⁵ sau din centre neprecizate³⁶. Între numele a căror primă silabă conține literele Πε menționăm: Πεισίστρατος Πέλανιος Πέρσιων ș.a. Fragmentul a fost găsit într-un nivel post Filip Arabul.

14. **Băiceni (IIAI).** Fragment din gîtul unei amfore (fig. 3/5) din pastă roz-gălbui pigmentată pe care se disting șampilele cu litere în relief ΠΞ și Π. Datorită șampilei identice de la Barboși avem certitudinea că și șampilele de la Băiceni au avut numai două litere. Este singurul exemplar între cele prezentate la care constatăm două șampile similare. Fragmentul a fost găsit în locuința 3 din așezarea carpică de la Băiceni³⁷.

15. **Barboși (MIG).** Fragment din gîtul unei amfore (fig. 4/1) din pastă roz-gălbui pigmentată. Șampilă este aplicată invers la baza gîtului. Într-un cartuș de $2,7 + 1,00$ cm se disting literele în relief ΠΑ întregi și o parte din Α. Cele trei litere Πλα reprezintă, foarte probabil, prima parte din numele Πλάτων întîlnit pe șampilele cosiene de la

²⁸ Astfel presupune și E. M. Staerman în cazul lui Θευ în care vede o posibilă prescurtare pentru Θεοκρίτ, *op. cit.*, p. 46.

²⁹ W. Larfeld, *Griechische Epigraphik*, München, 1914, p. 270.

³⁰ V. V. Kropotkin, *op. cit.*, p. 11.

³¹ *Ibidem*, p. 12.

³² D. Tudor, *Apulum*, 7, 1968, p. 394.

³³ E. M. Staerman, *op. cit.*, p. 37, fig. 4/63.

³⁴ *Ibidem*, p. 36, fig. 4/14.

³⁵ *Ibidem*, p. 41, fig. 5/112, 134, 164, 179.

³⁶ *Ibidem*, p. 42, fig. 6/196, 203—205, 218.

³⁷ Mulțumim colegului I. Ioniță pentru permisiunea de a-l publica.

Tyras³⁸. O ștampilă englifă din care s-au mai păstrat literele Πλ a fost găsită în așezarea carpică de la Văleni³⁹. Fragmentul de la Barboși a fost găsit într-un complex post Filip Arabul.

16. **Barboși (MIG)**. Fragment din gîtul unei amfore (fig. 4/6) din pastă albicioasă mai puțin pigmentată, avînd către bază, într-un cartuș de 1,3 × 0,8 cm, literele în relief înalte de 0,5 cm ΠΟΑ. Litera O care depășește în lățime celelalte litere, fiind ștearsă puțin la partea superioară, poate crea impresia că este Ω scris cursiv. O amforă cu ștampilă Πολ a fost descoperită la Panticapaeum⁴⁰. Numele a căror primă silabă este Πολ sînt destul de numeroase Πολύδημος, Πολυκρατής, Πολυμέδων etc. Este a doua amforă cu această ștampilă semnalată în această parte a imperiului. În Galia au fost găsite amfore din secolul I cu litere latine POL⁴¹.

17. **Barboși (IIAI)**. Fragment din gîtul unei amfore (fig. 4/5) din pastă cărămizie cu mică și particule minerale cafenii în compoziție. La partea superioară a fragmentului este aplicată orizontal ștampilă ΠΟΣ, într-un cartuș de 3,00 × 1,00 cm, cu litere în relief înalte de 0,9 cm. Cele trei litere sînt considerate, ca și în cazul altor ștampile, prima parte a numelui producătorului de amfore. El poate fi: Ποσειδης, Ποσιδεις, Πόσις etc. Amforele cu această ștampilă sînt mai rare fiind semnalat doar un exemplar la Tanais⁴². Forma literei Σ este caracteristică secolului al III-lea, datare confirmată și prin monezile din complexul în care a fost găsită.

b.18. **Roznov, jud. Neamț (MAPN)**. Gît de amforă (fig. 4/3) din pastă roz avînd o toartă întregă și una fragmentară⁴³. În direcția celor două torți este incizată litera C. La baza gîtului este pictată cu vopsea roșie litera Γ. În afara valorii numerice, frecvența literei Γ și pe amforele din secolele anterioare îndreptățește presupunerea că ar putea fi eventual abrevierea pentru Γ (λαγός) [οἶνος], vinurile dulci fiind mai rare pe aceste meleguri.

19. **Barboși (MIG)**. Fragment din gîtul unei amfore de mari dimensiuni (fig. 2/5) din pastă albicioasă. Către baza fragmentului este incizată litera C. Amfore cu această literă bine atestate în zona apuseană a imperiului⁴⁴ au fost găsite și în diverse centre din sud-estul Uniunii Sovietice⁴⁵.

20. **Barboși (IIAI)**. Fragment din gîtul unei amfore (fig. 3/2) din pastă gălbuie, densă și pigmentată, pe care sînt incizate literele CI. Aceleași litere sînt cunoscute pe o amforă din Galia⁴⁶.

³⁸ E. M. Staerman, *op. cit.*, p. 41, fig. 5/155.

³⁹ V. Ursachi, *Carpica*, 1, 1968, p. 121, fig. 6/1.

⁴⁰ V. V. Kropotkin, *op. cit.*, p. 12.

⁴¹ *Gallia*, 24, 1966, 1, pl. 12, nr. 219.

⁴² V. V. Kropotkin, *op. cit.*, p. 12, Tab. 1.

⁴³ Mulțumim și pe această cale colegului A. Buzilă care ne-a pus la dispoziție fragmentul.

⁴⁴ M. H. Callender, *Roman Amphorae with Index of Stamps*, Londra, 1965, p. 85, nr. 209, fig. 4/28—29.

⁴⁵ V. V. Kropotkin, *op. cit.*, p. 11.

⁴⁶ *CIL*, XIII, 3, 10 002/148.

21. **Barboși (MIG).** Fragment din gîtul unei amfore (fig. 2/4) din pastă albicioasă mai puțin pigmentată. Către marginea inferioară fragmentul are adincite literele HM înalte de 0,6 cm. Ștampile 'Hμ pe amfore de producție heracleeană atît englife, ca în cazul de față, cît și în relief au fost găsite la Tyras⁴⁷. Cele două litere ar putea eventual să reprezinte abrevierea unor nume ca 'Hμα⁴⁸, 'Hμολῶβος⁴⁹ etc.

Fragmentul a fost găsit în castru împreună cu monede de la Marc Aurelius pînă la Gallienus.

22. **Barboși (MIG).** Fragment din gîtul unei amfore din pastă alb-gălbuie puțin pigmentată (fig. 4/7). Către baza gîtului este incizată litera O. Amforele ștampilate cu O sînt foarte numeroase la Tanais și în alte centre nord-pontice⁵⁰. Un fragment de amforă cu acest semn a fost găsit și la Tîrpești (jud. Ncamț)⁵¹. La Barboși, fragmentul a fost descoperit într-un nivel arheologic post Filip Arabul.

23. **Barboși (MIG).** Fragment de amforă cu gît îngust (fig. 2/7) din pastă roz, cu nisip, mică și particule minerale în compoziție. Fragmentul are incizate către bază literele ΠΟΗ. Cele trei litere sînt inegale Π (0,7 cm), O (0,3 cm) și H (0,85 cm). Fragmentul a fost găsit în semibordeiul dacic nr. 2 din castru, complex bine datat cu monede dintr-o perioadă cuprinsă între Septimius Severus și Severus Alexander⁵².

24. **Barboși (MIG).** Fragment din gîtul unei amfore cu compoziția pastei identică cu exemplarul precedent, avînd incizate aceleași litere, dar de dimensiuni diferite Π (1 cm), O (0,5 cm) și H (0,7 cm) (fig. 2/8). Trei ștampile englife cu literele Ποη au mai fost găsite în sud-estul Uniunii Sovietice (Tanais, Tyras și Olănești)⁵³. Fragmentul a fost găsit pe teritoriul castrului.

c. 25. **Barboși (MIG).** Fragment din gîtul unei amfore din pastă gălbuie, pigmentată, pe suprafața căreia s-au păstrat parțial patru rînduri de scriere cu vopsea roșie (fig. 2/10). În r. 1 prima literă a putut fi Θ sau M, iar cea de-a doua ω. În r.2 cele trei litere întregi sau fragmentare sînt : ω posibil ι și ν. În r. 3 sînt vizibile Μιθ, probabil ρ, iar în r. 4 ιδ.

Datorită caracterului fragmentar al inscripției, numărului redus al literelor sigure și diversității cauzelor și ocaziilor pentru care se făceau însemnările cu vopsea roșie pe amfore (vamă, transport, vînzare, cumpărare etc.), întregirile sînt dificile. Considerăm totuși foarte probabil că cele patru litere din r. 3 conțin un nume de tipul Μιθρ(ης) λ, Μιθρ(ιδάττης) etc., iar r.4 valoare numerică a celor două litere.

26. **Dumbrava (jud. Iași) (IIAI).** Fragment din gîtul unei amfore din pastă roz-gălbuie, pigmentată, pe suprafața căreia sînt însemnate cu vopsea roșie literele ΒΑ (fig. 2/9). Fragmentul a fost găsit într-o așezare daco-carpică din secolele I-II e.n.⁵⁴.

⁴⁷ E. M. Staerman, *op. cit.*, p. 35 și fig. 4/18, 19.

⁴⁸ L. Zgusta, *Kleinasiatische Personennamen*, Praga, 1964, p. 182, § 400.

⁴⁹ *Ibidem*, p. 272, § 820.

⁵⁰ V. V. Kropotkin, *op. cit.*, p. 11.

⁵¹ Informație S. Marinescu-Bilcu.

⁵² S. Sanie, I. T. Dragomir, *loc. cit.*, Danubius, 4.

⁵³ V. V. Kropotkin, *op. cit.*, p. 12.

⁵⁴ S. Sanie și Ș. Sanie, *Cercetări istorice*, 4, 1974, p. 75, fig. 12/14.

27. **Barboși** (MIG). Git de amforă din pastă nisipoasă de culoare gălbuie, cu torțile ovoidale aplatizate, marginea inelară puțin profilată (fig. 3/4). La jumătatea fragmentului sînt scrise cu vopsea roșie literele $\Delta\Phi$ în ligatură. Monogramele, frecvente pe amforele secolelor anterioare, sînt mai rare, fără a lipsi totuși în secolele II—III e.n.⁵⁵. $\Delta\varphi$ ar putea reprezenta valoarea numerică sau prescurtarea vreunui nume de tipul Δ ($\acute{\alpha}$) φ $\nu\eta$ eventual ulei de laur $\Delta(\alpha)$ φ ($\nu\acute{\epsilon}\lambda\alpha\iota\omicron\nu$) cu toate că pentru ultimul ar mai fi corectă abrevierea $\Delta\epsilon$.

28. **Barboși**. (MIG). Fragment din gîtul unei amfore de mari dimensiuni, lucrată din pastă roz-gălbuie, pigmentată (fig. 4/2). Către mijlocul fragmentului sînt pictate cu roșu literele ϵPM . Cele trei litere pot reprezenta prima parte a unui nume de tipul $\epsilon\rho\mu\eta\varsigma$, $\epsilon\rho\mu\omega\nu$ etc. cunoscute și prin ștampilele de pe amforele heracleene sau cosiene⁵⁶.

29. **Barboși** (MIG). Fragment din gîtul unei amfore din pastă roz-gălbuie, pigmentată, pe care sînt însemnate literele HC (fig. 3/8). Trebuie luată în considerație valoarea numerică a celor două cifre în sistemul zecimal.

30. **Barboși** (MIG). Fragment din gîtul unei amfore din pastă roz-gălbuie, pigmentată, pe suprafața căreia sînt însemnate literele K și o parte dintr-o altă literă, posibil η . Între multiplele semnificații posibile este de menționat valoarea numerică a celor două litere.

31. **Barboși** (MIG). Gîtul înalt al unei amfore din pastă roz pigmentată, cu suprafața vălurită (fig. 3/11). Către bază are pictate literele ΠΒΓ. C. Opaitele ștampilate, publicate cu acest prilej, sînt cu excepția nr. 40 și 41 de tipul *Firmalampen*⁵⁷.

32. **Barboși** (MIG). Opaț din pastă cărămizie cu firnis de culoare brun-roșcată. Din opaț s-au păstrat: o parte din perete și jumătate din fundul bazinului (fig. 5/5). Pe fundul bazinului delimitat de două cercuri în relief se disting literele MENI probabil din ștampila [AR]MENI. Completarea este sprijinită și de forma literei M pe ștampilele Armeni descoperite în Dacia.

33. **Barboși** (MIG). Opaț din pastă cărămizie acoperit cu firnis de culoare brună, din care s-au păstrat fragmente din peretele și fundul bazinului (fig. 5/2). Pe fundul bazinului delimitat de două cercuri în relief se pot distinge: hasta verticală a lui M și ENI, din ștampila ARMENI. Fragmentul a fost găsit într-un complex datat cu monede de la Septimius Severus la Severus Alexander.

34. **Barboși** (MIG). Opaț din pastă cărămizie acoperit cu firnis de culoare brună de tipul fără toartă și cu canal îngust⁵⁸. Din opaț s-au

⁵⁵ E. M. Stacerman, *op. cit.*, p. 47, fig. 7.

⁵⁶ *Ibidem*, p. 36, fig. 4/21 a și p. 41, fig. 5/109—112.

⁵⁷ Lucrările asupra opațelor, greu de egalat ca volum de un alt domeniu al arheologiei, continuă să sporească. Pentru descoperirile de pe teritoriul țării noastre dispunem de lucrările semnate de: N. Gostar, *ArhMold*, 1, 1961, p. 183 și urm.; C. Băluță, *Apulum*, 5, 1964, p. 277; C. Iconomu, *Opațe greco-romane*, București, 1967. Majoritatea opațelor ștampilate din Dobrogea sînt încă inedite. Contribuțiilor anterioare asupra lucernelor, menționate în studiile citate, li se adaugă: T. Szentleki, *The Ancient Lamps*, Budapesta, 1969; I. Deneuve, *Lampes de Carthage*, Paris, 1969.

⁵⁸ S. Loescke, *Lampen aus Vindonisa*, Zürich, 1919, tip IX.

păstrat : o parte a discului neted separat printr-un cordon în relief de bordura ornată cu trei protuberanțe și o parte din fundul bazinului (fig. 5/8). Pe fundul bazinului limitat de două cercuri în relief se poate distinge

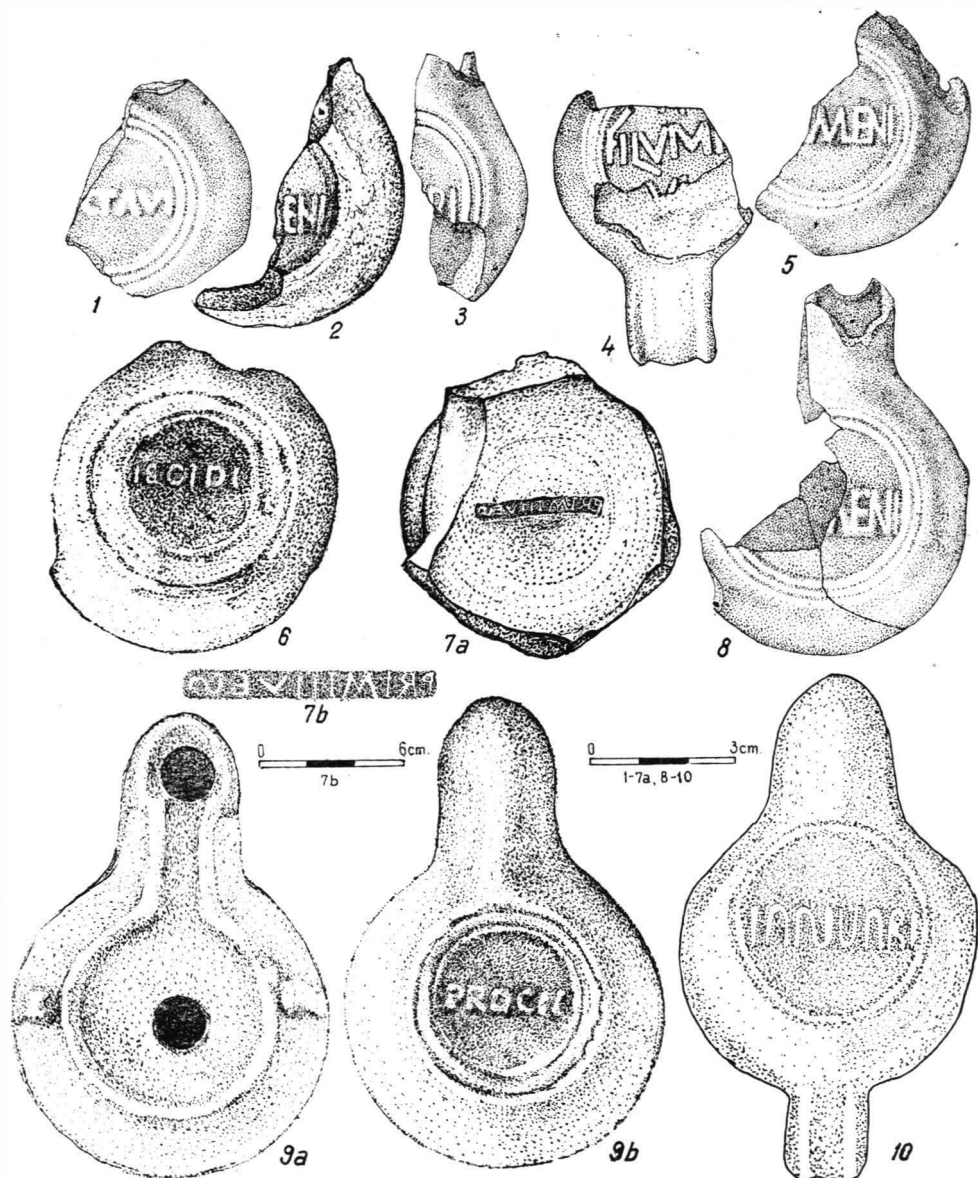


Fig. 5. 1-6, 8-10 opaițe ștampilate; 7a și b ceramica *terra sigillata*.

jumătate din litera M și literele întregi ENI, foarte probabil din ștampila ARMENI.

Armenius este considerat un producător din Dacia, deoarece opaițele cu această ștampilă sînt în număr de șase în Dacia față de două în

Moesia Inferioară⁵⁹. Noile descoperiri de la Barboși apropie de echilibrul numărul lucernelor cu această ștampilă găsite pe teritoriul celor două provincii dunărene.

35. Barboși (MIG). Opaț din pastă cărămizie, acoperit cu firnis de culoare brun roșcată, din care lipsește doar o parte a discului concav (fig. 5/10). Opațul de tipul cu canal deschis are toartă bifidă, ciocul de formă ovală și bordura ornată cu două protuberanțe. Pe fundul bazinului are inscripția IANUARI. *Ianuaris* este numele unui producător nord-italic ale cărui opațe au o largă circulație și în provinciile dunărene⁶⁰. Ștampila *Ianuari* cunoaște numeroase variante între altele și datorită unor copii locale⁶¹. Forma rotundă a literelor de pe ștampila opațului de la Barboși este foarte apropiată de unele exemplare din Pannonia⁶².

36. Barboși (MIG). Opaț din pastă cărămizie acoperit cu firnis de culoare brun-roșcată (fig. 5/3) din care s-au păstrat: fragment din disc, bordura cu o protuberanță și o parte din fundul bazinului limitat de două cercuri în relief. Pe fundul bazinului se distinge jumătatea superioară a literei R și I. Opațul a avut ștampila IANUARI mai probabil decât NERI, căci sînt ultimele litere ale unui nume mai lung.

37. Barboși (MIG). Opaț fragmentar din pastă de culoare gălbuie acoperit cu firnis brun (fig. 5/6). Din opaț s-a păstrat o parte a discului neted, mai mult de jumătate din bordura ornată cu două protuberanțe și întreg fundul bazinului. Pe fundul bazinului limitat de două cercuri incizate apare ștampila în relief IEGIDI a producătorului nord-italic *Iegidius*, binecunoscut în Pannonia⁶³ și în Dacia⁶⁴.

38. Barboși (MIG). Opaț din pastă brună-cărămizie cu urme de firnis, din care s-a păstrat doar o parte din bordura ornamentată cu o protuberanță și ceva mai mult de jumătate de bazin (fig. 5/1). Pe fundul bazinului, limitate de două cercuri în relief, se distinge cu claritate literele CTAVI, din ștampila OCTAVI a cunoscutei *officinae* nord-italice bine reprezentate și pe teritoriul Daciei⁶⁵. Și la Barboși nivelul în care a fost găsit opațul aparține primei jumătăți a secolului al II-lea.

39. Barboși (MIG). Opaț întreg de tipul cu canal îngust și fără toartă⁶⁶, lucrat din pastă gălbuie, acoperit cu firnis roșu (fig. 5/9 a, b). Opațul are corpul rotund, discul concav și bordura ornată cu două protuberanțe. Pe fundul bazinului delimitat de două cercuri în relief are ștampila

⁵⁹ N. Gostar, *op. cit.*, p. 192.

⁶⁰ *Ibidem*, p. 165–166.

⁶¹ Ipoteza producerii unor opațe la Barboși a fost emisă de D. Tudor, SCS Iași, 4, 1953, 1–2, p. 480–481. Nu au fost găsite deocamdată tipare de opațe, dar producerea ceramicii superioare a fost dovedită prin prezența unor tipare pentru medalioane și figurine cf. S. Sanie, Danubius, 2–3, 1969, p. 81–94.

⁶² D. Iványi, *Die pannonischen Lampen*, DissPann, ser. 2, nr. 2, Budapesta, 1935, p. 189, nr. 2 402, pl. 91/63.

⁶³ *Ibidem*, pl. 91/86.

⁶⁴ N. Gostar, *op. cit.*, p. 183; C. Băluță, *op. cit.*, p. 286; A. Balil, Apulum, 7, 1968, p. 462.

⁶⁵ N. Gostar, *op. cit.*, p. 168.

⁶⁶ S. Loescke, *loc. cit.*

PROCLI. *Proclius* este un producător nord-italic cunoscut în Pannonia ⁶⁷, și, printr-un exemplar, în Dacia ⁶⁸.

40. Barboși (IIAI). Opaț fragmentar din pastă cărămizie cu urme de firnis de culoare brună. Din opaț s-au păstrat toarta bifidă supraînălțată, o parte din bordura ornată cu motive vegetale și mai mult de jumătate din fundul bazinului (fig. 5/4). Pe fundul bazinului se disting cu claritate literele în relief **FILVM** și mai puțin sigur hasta verticală a unei alte litere.




Fig. 6. 1, 3 a și b *graffiti*; 2 opaț cu ștampilă englifă.

Dacă numele cel mai probabil al producătorului **FILUM(enus)**, scris cu Ph sau cu F în diferite variante, este bine atestat ⁶⁹, nu cunoaștem originea acestui opaț conform numelui care indică și centrul de producție. Între cognomenele apropiate, dar ale unor opațe de tip *Firmalampen*, am aminti pe cel al lui **LMVM PHILE**⁷⁰.

41. Barboși (MIG). Opaț fragmentar lucrat din pastă gălbuie, acoperit cu firnis roșu. Din opaț s-au păstrat: peretele bazinului, toarta lamelară flancată de două cercuri incizate și fundul bazinului. Pe fundul

⁶⁷ D. Iványi, *op. cit.*, p. 206, pl. 94/69.

⁶⁸ N. Gostar, *op. cit.*, nr. 368; D. Tudor, *OR* ³, p. 502.

⁶⁹ *CIL*, III₂, Indice, p. 2 405.

⁷⁰ *CIL*, XIII₃, 10 001–217a.

bazinului, demarcat printr-un cerc incizat de corpul opaițului, apare inscripția englifă KAPIIOY (fig. 6/2). În lucrările asupra opaițelor romane, pe care am avut posibilitatea să le consultăm, nu am găsit numele Καρπός.

42. **Barboși (MIG).** Fragment de bol *terra sigillata* lucrat din pastă cărămizie acoperit cu un tirnis de culoare roșietică (fig. 7). Marginea bolului era marcată de o linie în relief și friză de ove încadrate de două arcuri de cerc. Zona ornată a fragmentului este distrusă la mijloc. Partea intactă

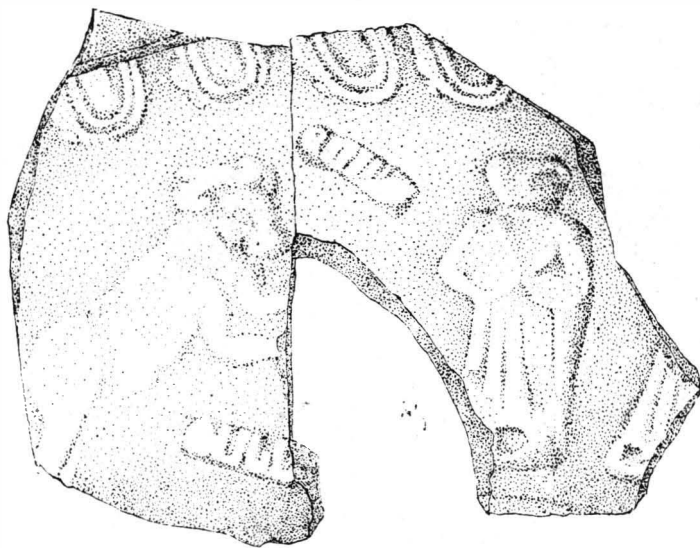


Fig. 7. Fragment de bol *terra sigillata*.

este ocupată de reprezentările a două animale : în stînga un bou în poziție rampantă spre dreapta ; în fața sa un alt animal, foarte probabil un urs, înveșmîntat în togă. În sfîrșit în dreapta ursului (?) o margine de togă. Sub friza de ove și către baza fragmentului pot fi observate două ștampile, ambele incomplete. După literele întregi, dar nu îndeajuns de clare OL ILL mai distincte la una din ștampile adică OF ILL(us)⁷¹, bolul pare a proveni dintr-o officină galică⁷². Fragmentul a fost găsit în semibordeiul dacic 2, complex bine datat cu monede ce se succed de la Septimius Severus la Severus Alexander.

43. **Barboși (IIAI).** Fragment dintr-o cupă cu inel de susținere lucrată din pastă fină, cărămizie, acoperită cu un firnis de culoare roșcată. La partea interioară (fig. 5/7 a, b) încadrată într-un inel incizat se distinge ștampila retrogradă în relief PRIMITIIVES. Forma literelor este în general corectă, excepție fac I, a cărui bază orizontală este mai puțin

⁷¹ Inversarea literei F este cunoscută pe numeroase mărci de olar.

⁷² CIL, XIII, 10 010, 10 023 a-f ILLOS și ILLUS, 1 024 a ILLU.

clară, și *S* în poziție orizontală. Numele *Primitivos* este frecvent în lumea sclavilor și libertților — unii dintre ei proprietari sau lucrători în *officinae*. Astfel sînt cunoscute vase cu ștampile identice sau asemănătoare ⁷³.

D. 44. **Barboși (MIG)**. Oală cu două torți avînd jumătatea superioară acoperită cu angobă de culoare brun-roșcată și cea inferioară cu angobă albă (fig. 6/3 a, b). Pe umărul vasului sînt incizate șase litere grecești Δ , B , Γ , Δ sau A , E și Λ . În situația în care considerăm a patra literă Δ , primele cinci litere sînt de la începutul alfabetului grecesc în succesiunea lor

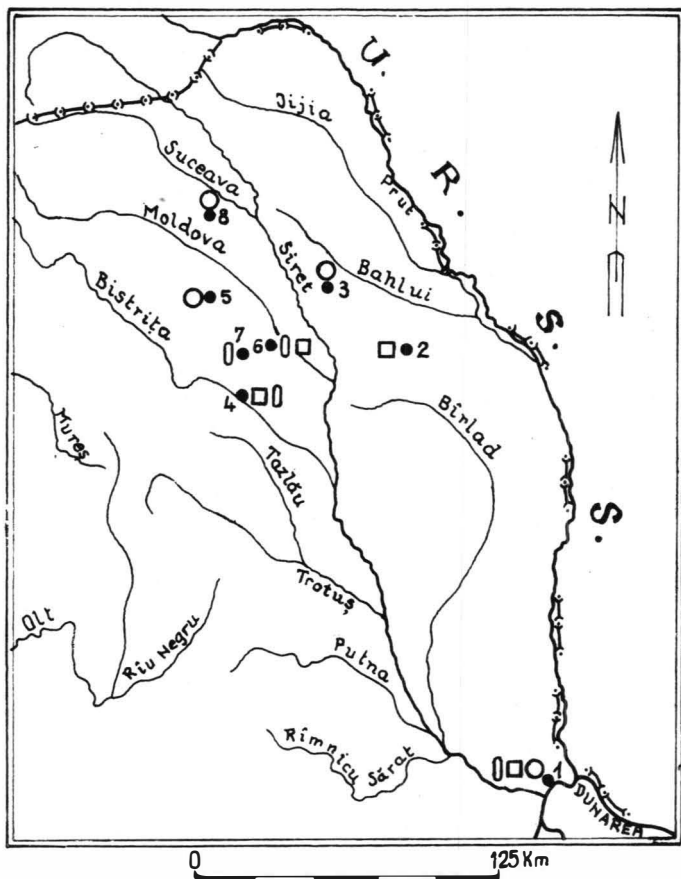


Fig. 8. Harta răspîndirii în Moldova secolelor II— III e.n. a amforelor cu inscripție :

○ în relief; △ englife; □ însemnări cu vopsea roșie

1 Barboși; 2 Dumbrava; 3 Băiceni; 4 Roznov; 5 Tîrpești; 6 Poiana-Dulcești; 7 Văleni; 8 Pleșești.

normală. Litere dispartate ca exerciții de scriere sau alfabete, uncori și în legătură cu funcția magică ce li se atribuia, au fost găsite pe multe

⁷³ CIL, XIII₃, 10 010, 1 563 a² PRIMITIVOS; 1 564 i₁ PRIMITIVSF PRIMITIVS; i₃ PRIMITIV; 1 565 PRIMIIIVVS.

vase ⁷⁴. Cele șase litere formează și numele oriental Αβγαελ⁷⁵, a cărui scriere corectă este însă cu η nu cu ε.

45. **Barboși** (IIAI). Fund de cană din pastă cărămizie, acoperită cu firnis brun-roșcat (fig. 3/9). La partea interioară a inelului de susținere sînt incizate literele ΙΔ.

46. **Barboși** (IIAI). Cană fragmentară cu marginea dreaptă și toartă tip Boscoreale, în formă de capitel, lucrată din pastă gălbuie, acoperită cu firnis de culoare cafenie (fig. 6). Sub marginea cunii este zgîriată o „tabula ansata” cu un decor reticular. Sub aceasta se disting literele ΟCαβ. Sub toartă incizate mai puțin adînc pot fi observate literele întregi sau fragmentare ΙΔΙ ... ΙΓ. În dreapta torții citeva semne între care partea superioară a lui Ο.

47. **Barboși** (MIG). Fragment dintr-un vas de mari dimensiuni lucrat la roată, din pastă cenușie (fig. 3/10), găsit împreună cu alte materiale ceramice dacice și romane. Pe suprafața vasului sînt incizate după ardere literele MTRM. Semnificația acestor litere, pentru care abrevierile de pe monumentele lapidare nu ne sînt utile, ar putea fi eventual M(a)tr(i) M(agnae). În acest caz vasul ar fi conținut o ofrandă către Magna Mater Deorum (Cybele).

48. Punctul **IIșoia** — Murgeni, jud. Vaslui (col. Gh. Coman). Fragment dintr-un vas lucrat din pastă foarte asemănătoare amforelor cu mult nisip și mică în compoziție (fig. 2/2). Pe fragment sînt incizate, după ardere, cu un obiect ascuțit, cinci litere latine din care trei întregi V I N și jumătatea inferioară de la alte două, foarte probabil C E. Dacă am considera sigure ultimele două litere, *Vince* ar putea fi o parte dintr-un nume de tipul *Vincentia* sau un cuvînt derivat de la verbul *vinco*. Fragmentul a fost găsit cu prilejul unor cercetări de suprafață ⁷⁶.

*

Fiecare categorie a ceramicii cu inscripție prezentată are o importanță specifică privind istoria militară, economică sau culturală. Noile exemplare de *tegulae* adaugă un tip de ștampilă cu Legiunea a V-a Macedonica celor deja cunoscute la Barboși.

Ștampilele în relief, englife sau însemnările de pe amfore și de pe *mortaria*, în totalitatea lor cu litere grecești, ilustrează faptul că în această zonă a Moesiei Inferioare și în Moldova comerțul cu vinuri și uleiuri a fost lăsat și în secolele II—III e.n. pe seama centrelor grecești, situație asemănătoare cu cea din alte orașe vest și nord-pontice. Faptul că ștampilele în relief sau englife ΔΙΟΜ, ΠΕ și ΠΛΑ ca și alte semne Ο, C sînt cunos-

⁷⁴ V. Pârvan, ARMSI, ser. a III-a, 2, I, p. 30, fig. A, 6 pe o oenochoe attică de la Histria alfabetul de la A la E; J. Johnson, *The Excavations at Dura Europos*, II, New Haven, 1931, p. 71.

⁷⁵ J. Fürst, *Handwörterbuch über das Alte Testament*, I, Leipzig, 1857, p. 9.

⁷⁶ Mulțumim și pe această cale prof. Ghenuță Coman care ne-a pus la dispoziție fragmentul.

cute atât la Barboși, cât și în unele așezări daco-carpice (Băiceni, Văleni, Tîrpești etc.), considerăm că nu poate fi pus doar pe seama unei surse comune ⁷⁷.

De remarcat că cele trei ștampile descoperite în așezări carpice (nr. 8, 14, indice), care-și găsesc similitudini la Barboși (nr. 7, 13, 15), aparțin în așezarea romană unui nivel post Filip Arabul. Ostilitățile romano-carpice din timpul lui Filip Arabul n-au întrerupt prea multă vreme relațiile economice cu lumea carpică, cum rezultă din unele considerații asupra tezaurelor monetare.

Ceramica *terra sigillata* (nr. 42, 43) și majoritatea opaițelor provin din atelierele apusene ale imperiului (*Ianuaris, Iegidius, Octavius, Proclius*). *Filume*(nus ? F) sau *Filumeni*, singurul opaiț cu litere latine, care nu aparține categoriei *Firmalampen*, provine dintr-un atelier necunoscut nouă.

Opaițul cu ștampilă greacă *Κάρπου* își are originea într-un mediu de limbă greacă. În sfârșit opaițele *Armeni* au fost lucrate în Dacia sau Moesia Inferioară. Procentul mai mare de *graffiti* cu scriere greacă, situație constatată și în alte centre ale Moesiei inferioare, se poate datora la Barboși unor militari de origine microasiatică din Legiunea a V-a Macedonica, eventual și unor elemente civile. Legătura cu zona microasiatică este atestată și prin inscripția de pe sarcofagul monumental de la Barboși ⁷⁸.

Inscripțiile pe ceramică prezentate, ilustrând domenii diverse (militar, economic, cultural), își aduc contribuția lor modestă la întregirea unor aspecte din istoria prezenței romane pe teritoriul Moldovei și a relațiilor Romei cu populația autohtonă.

ADDENDA

Cu prilejul ultimelor săpături arheologice a fost descoperit și un fragment din gîtul unei amfore cu ștampila POY, identică prin formă și dimensiuni cu aceea de pe fragmentul de amforă cu ștampilele ΘEA și POY (nr. 11).

Continuînd restaurarea materialelor recoltate în anul 1972, s-a constatat că pe fragmentele din vasul de mari dimensiuni pe care erau grafitate literele MTRM (nr. 47) mai apare litera X și o parte dintr-o cruce. Interpretarea dată în text literelor menționate ar putea fi eventual înlocuită prin M(a)tr(i) M(ariae). Asupra acestei probleme, corelate mărturiilor creștine la Barboși, vom reveni într-o altă notă. De menționat de asemenea descoperirea în castrul de aici a doua cărămizi cu ștampila LEG V MAC.

⁷⁷ Importanța militară a capului de pod roman de la Barboși este binecunoscută și precizată. Așezarea civilă din preajmă, precum și celelalte așezări mai mici din *territorium*-ul transdanubian, limitat de valul Tulucești-Șerbești, au putut avea un rol însemnat și în viața economică a populației daco-carpice din Moldova secolelor II—III e.n. Angrenarea elementelor dacice din zona sudică a Moldovei integrată Moesiei Inferioare, în diverse activități civile și militare, atestată cu prilejul unor cercetări anterioare, se putea desfășura concomitent cu vii acțiuni comerciale în Moldova neinclusă în Imperiul roman. Barboși situat în preajma Dunării și principalului rlu navigabil din Moldova, Siretul, putea constitui în continuare un excelent antrepozit pentru mărfurile romane.

⁷⁸ V. Pârvan, ARMSI, ser. 1, 36, p. 112.

Tabel cu inscripțiile de pe amforele romane din secolele II-III e. n.
descoperite în Moldova

Nr.	Inscripția	Locul descoperirii	Complexul	Cronologia complexului	Tipul inscr.	Locul publicării	
						Nr. supra	În alte lucrări
1	AA	Barboși	Castru	Septimius Severus — Alexander Severus	○	5	
2	ΑΣΚΑ (ήπιος) sive ΑΝΤ(ε)Λ(ος)	„	„	Hadrianus — Philippus Arabs	○	6	
3	BA	Dumbrava	Așezare dacocarpică	Sec. I—II e.n.	□	26	
4	C	Barboși	Castru		□	19	
5	C	Roznov	Așezare carpică	Sec. II—III e.n.	□	18	
6	C	Poiana Dulcești	„	„	□		Gh. Bichir, <i>Cultura carpică</i> , p.93
7	CI	Barboși	Castru		□	20	
8	Γ	Roznov	Așezare carpică	„	□	18	
9	ΔΙΟΜ	Băiceni	„	„	○	8	
10	ΔΙΟΜ	Pleșești			○		D. Tudor, <i>Arh Mold</i> , 5, p. 73, nr. 140 ; idem, <i>Apulum</i> , 7, p. 396
11	ΔΙΟΜ	Barboși	Castru	Gordianus — Philippus Arabs	○	7	
12	Δ	„	„	„	○	10	
13	ΔΜ	„	„	Septimius Severus—Alexander Severus	○	9	

Nr.	Inscripția	Locul descoperirii	Complexul	Cronologia complexului	Tipul inscr.	Locul publicării	
						Nr. supra	În alte lucrări
14	ΔΦ	Barboși	Castellum		□	27	
15	EPM	„	Castru		□	28	
16	HM	„	„	Gordianus III— Gallienus	□	21	
17	HE	„	„			29	
18	ΘA	Văleni	Așezare car- pică	Sec. II—III e.n.	□		Inf. V. Ursachi
19	ΘEA	Barboși	Castru	Gordianus III — Philippus Arabs	○	11	
20	XPYM	Tirpești		Sec. II—III e.n.	○		D. Tudor, Apu- lum, 7, p. 396
21	KH	Barboși	Castru		□	30	
22NTO	„	„		○	12	
23	AOYKIOC	„	Castellum		□		Gh. Ștefan, Da- cia, 5—6, 1938, p. 342, fig.4/16
24	MΥ	Poiana- Dulcești	Așezare car- pică	Sec. II—III e.n.	□		Gh. Bichir, <i>op.</i> <i>cit.</i> , p. 92
25	MITP(ής) sive MITP (ιδάτης)	Barboși	Castru		□	25	
26	O	„	„	Gordianus III— Gallienus	□	22	
27	ΠΒΓ	„	„		□	31	
28	Πξ	„	„	Philippus Arabs	○	13	
29	Πξ	Băiceni	Așezare car- pică	Sec. II—III e.n.	○	14	
30	ΠA	Văleni	„	Sec. II—III e.n.	□		V. Ursachi, <i>Car- pica</i> , 1, p. 121
31	ΠAA	Barboși	Castru	Philippus Arabs	○	15	
32	ΠOYH	„	„	Septimius Severus- Alexander Severus	□	23	
33	ΠOYH	„	„		□	24	
34	ΠOΛ	„	„		○	16	
35	ΠOΣ	„	„	Sec. III e.n.	○	17	
36	ΠOY	„	„	Philippus Arabs	○	11	

NOUVELLES DÉCOUVERTES DE CÉRAMIQUE ROMAINE À INSCRIPTIONS EN MOLDAVIE

RÉSUMÉ

Les auteurs publient les toutes dernières découvertes de céramique romaine à inscriptions de Moldavie. Trois *tegulae* appartiennent également à cette catégorie : deux marquées de l'estampille de la légion V Macedonica (LEG V MAC et LEG V M), la troisième de la II^e cohorte des Mattiaques (COH II MATT).

Après la description d'un *mortarium* marqué de l'estampille Φιλίμωνος, l'on passe aux estampilles en relief (n^{os} 5–17), aux inscriptions englyphiques (n^{os} 18–24) ainsi qu'aux inscriptions peintes en rouge sur les amphores (n^{os} 25–31). En plus des pièces découvertes dans le camp et l'agglomération civile de Barboși, les auteurs ont noté aussi celles provenant des agglomérations daco-carpiques des II^e – III^e siècles de n.è. (n^{os} 8, 14, 18, 26). Les exemplaires portant la même marque pourraient s'expliquer non seulement par le fait d'une origine commune, mais aussi par le rôle d'entrepôt romain tenu par Barboși. Quant aux estampilles et inscriptions des amphores, elles sont toutes en caractères grecs, témoignage vivant du commerce du vin et de l'huile développé par les centres grecs dans cette zone de la Mésie Inférieure et de la Moldavie.

La céramique de type terra sigillata (PRIMITIVES et OF ILL(us)), ainsi que les lampes à estampilles ont, dans leur majeure partie, pour origine la zone occidentale de l'Empire (*Ianuaris, Iegidius, Octavius, Proclius*). La seule lampe qui n'appartient pas au type *Firmalampen* est marquée d'une estampille en relief *Filum(eni)* ou *Filum(enus F)*; elle provient d'un atelier non encore localisé. Une autre lampe, fragmentaire (n^o 41), porte l'estampille englyphique en caractères grecs Καρπού. Enfin, au sujet des lampes à l'estampille *Armenius*, on suppose qu'elles ont été confectionnées en Dacie ou en Mésie Inférieure. Les auteurs mentionnent aussi quelques *graffiti* en caractères grecs (n^{os} 44–46) et latins (n^{os} 47–48).

Illustrant des domaines variés (militaire, économique, culturel), les inscriptions sur céramique présentées apportent leur modeste contribution à une meilleure connaissance de certains aspects de la présence romaine en territoire moldave et des rapports de Rome avec les autochtones.

EXPLICATION DES FIGURES

Fig. 1. 1–3 tuiles à estampilles; 4 *mortarium*; 5–6 et les estampilles dont il est marqué.

Fig. 2. 1, 3, 11 amphores à estampilles en relief; 4–5, 7–8, estampilles englyphiques; 9–10 inscriptions à la peinture rouge; 2 *graffiti*; 6 estampille du *mortarium*.

Fig. 3. 3, 5–7 amphores à estampilles en relief; 2 estampilles englyphiques; 1, 4, 8, 11 inscriptions à la peinture rouge; 9–10 et *graffiti*.

Fig. 4. 4–6, 9 amphores à estampille en relief; 1, 3, 7–8 estampilles englyphiques; 2–3 inscriptions à la peinture rouge.

Fig. 5. 1–6, 8–10 lampes à estampilles; 7a et 7b et céramique de type terra sigillata.

Fig. 6. 1, 3 et b *graffiti*; 2 lampe à estampille englyphique.

Fig. 7. Fragment de bol de type terra sigillata.

Fig. 8. Carte de la diffusion en Moldavie aux II^e – III^e siècles des amphores à inscriptions: ○ en relief; △ englyphiques; □ à la peinture rouge.

1 Barboși; 2 Dumbrava; 3 Băiceni; 4 Roznov 5. Tîrpești; 6 Poiana-Dulcești; 7 Văleni; 8 Pleșești.

CERAMICA LUCRATĂ CU MÎNA DIN AȘEZAREA ROMANO-BIZANTINĂ DE LA PIATRA FRECĂȚEI (secolul al VI-lea e.n.)

DE

D. VĂLCEANU și AL. BARNEA

În multe din așezările romano-bizantine din Dobrogea s-a descoperit, în asociere cu material tipic datînd din secolul al VI-lea, un procent oarecare — de obicei relativ mic — de vase lucrate cu mîna¹. Acumularea unor astfel de materiale, în urma săpăturilor efectuate în așezări diferite, a atras atenția specialiștilor. Inițial, o parte din vasele la care ne referim a fost interpretată ca dovadă materială a stabilirii unor grupuri de slavi în Dobrogea, în cursul secolului al VI-lea, sau ca rezultat al conviețuirii acestora cu populația locală². Mai recent, unele vase lucrate cu mîna au servit încercării de a demonstra existența unei ceramici de tradiție geto-dacică în mediul romano-bizantin, pînă în secolul al VI-lea³. Evident, ambele opinii au, în ultimă analiză, implicații deosebit de importante pentru istoria acestei regiuni, în perioada de care ne ocupăm, și ne vom permite să revenim asupra lor.

Săpăturile arheologice începute la Piatra Frecăței (jud. Tulcea, probabil anticul Beroe)⁴ au dat la iveală o serie de fragmente ceramice

¹ Garvăn-Dinogetia : Gh. Ștefan, I. Barnea, M. Comșa, B. Mitrea, *Materiale*, 7, 1961, p. 587, 593 ; Gh. Ștefan, I. Barnea, B. Mitrea, *Materiale*, 8, 1962, p. 676 ; Sacidava : C. Scorpan, *Pontica*, 4, 1971, p. 140—145 ; cetatea Tropaeum Traiani (nepublicate) ; Mangalia : P. Diaconu, *SCIV*, 10, 1959, 2, p. 487.

² Dinogetia : I. Barnea, *Dacia, N.S.*, 10, 1966, p. 253, 254 ; M. Comșa, în *I Mieczynarodowy Kongres Arheologii Słowianskiej*, III, Varșovia, 1970, p. 322—330 ; p. 324, fig. 1, 5 ; p. 325—326 ; Capidava : *ibidem*, p. 326 ; vezi harta, p. 326, fig. 2, unde apare și Histria pentru descoperiri similare ; C. Scorpan, *Pontica*, 1, 1968, p. 364—366. Tot în sudul Dunării, dar în Bulgaria, la Popina vezi J. Văjarova, *Slavianski i slavianobălgarski selișca v Bălgarskite zemi ot kraia na VI — IX vek*, Sofia, 1965, unde în grupa A, cultura I este datată în secolele VI — VIII, p. 159.

³ O serie de cercetători afirmă inexistența unor urme materiale slave în Dobrogea, în secolul al VI-lea e.n. : A. Petre, *Dacia, N.S.*, 7, 1963, p. 352 ; I. Barnea, *DID*, II, 1968, p. 494 ; C. Scorpan, *Pontica*, 3, 1970, p. 139—178 ; *ibidem*, 4, 1971, p. 137—150 ; *ibidem*, 6, 1973, p. 320 ; Dan Gh. Teodor, *Carpica*, 5, 1972, p. 111. Mai cu seamă ultimii trei cercetători pun pe seama unei tradiții locale ceramica lucrată cu mîna, databilă în secolul al VI-lea, încercînd și stabilirea unei filiații cu ceramica lucrată cu mîna din Dobrogea din secolele II — III, a cărei producție nu încetează în secolele următoare. Această ultimă observație a fost făcută și de Al. Barnea pentru secolele II — V în așezările de la Dinogetia și Tropaeum Traiani, într-o comunicare ținută la Consfătuirea pe țară a arheologilor din noiembrie 1971 (nepublicată).

⁴ Săpăturile efectuate între 1971—1973 în așezare au avut ca obiect cercetarea ultimelor niveluri de locuire prin sondaje sau secțiuni. În cele două secțiuni efectuate pînă acum, săpă-

și vase întregi lucrate cu mîna. Desigur, în faza actuală a cercetărilor, noi nu dispunem decît de date parțiale, care nu pot duce la concluzii cu caracter definitiv. Considerăm, totuși, prezentarea materialelor descoperite de noi utilă, din două motive : pe de o parte, avem cîteva exemplare întregi care pot îmbogăți repertoriul formelor deja cunoscute, pe de altă parte, condițiile de descoperire ni se par mai clare, permițînd interpretări mai strînse în raport cu descoperirile din alte așezări. În acest sens, trebuie să menționăm că, în secțiunile de unde am recoltat cea mai mare parte a materialului la care ne referim, secolul al VI-lea este reprezentat de un singur nivel arheologic, foarte bine delimitat stratigrafic, unde infiltrațiile de materiale cronologic anterioare sau posterioare sînt extrem de rare și în multe situații excluse. Acest nivel de locuire, distrus printr-un incendiu violent, prezintă în multe locuri caracterul unor complexe închise ⁵. Săpăturile fiind la început, aspectul general al așezării cu toate detaliile ce le implică o atare cercetare nu pot fi încă precizate. În orice caz, sub aspect constructiv, trebuie să menționăm că resturile de clădiri, descoperite de noi pînă în 1973, sînt reprezentate de ziduri din pietre legate cu mortar. Sondajul nostru principal a secționat două clădiri în care s-a locuit, dintre care una, judecînd după dimensiuni, e posibil să fi fost o cazarmă ⁶. Materialul arheologic, deosebit de bogat, descoperit în interiorul acestor clădiri, reflectă abandonarea lor în grabă ⁷.

Referindu-ne numai la ceramică, semnalăm prezența a numeroase forme tipice pentru ceramica romano-bizantină din Dobrogea secolului al VI-lea ca : amfore cu striuri sau caneluri orizontale, urciorașe cenușii cu două toarte și umbo pe fund, oale cu două toarte și umbo cenușii sau roșii, opaite etc. (fig. 1/1—6 și 2/1) ca și vase lucrate cu mîna.

Faptul că în asociere cu materialul tipic romano-bizantin, deci alături de vase lucrate la roata rapidă, apar și vase modelate cu mîna, indică, fără putință de tăgadă, că locuitorii așezării din secolul al VI-lea foloseau în gospodărie și această ceramică „primitivă”. Care era procentul de vase lucrate cu mîna, în raport cu restul ceramicii, nu putem aprecia atîta timp cît nu avem o serie de complexe dezvelite integral ; dar, judecînd după proporția existentă în momentul de față, cît și după situația din alte așezări, el pare să fi fost destul de mic ⁸.

turile s-au oprit la baza celui de-al treilea nivel de locuire, datînd, după materialul arheologic și numismatic, din a doua jumătate a secolului al VI-lea e.n. Acest al treilea nivel, format dintr-un strat gros de arsură și dărîmături, prezintă avantajul de a fi foarte bine izolat de cele două superioare (datînd din perioada feudală timpurie), printr-un nivel steril, iar de cele inferioare, de o nivelare cu lut. După cum se vede, avem de a face cu un așa-numit „complex închis”, în care, în plus, există și avantajul unui material arheologic bine conservat.

⁵ Vezi nota precedentă.

⁶ Grosimea zidurilor din piatră cu mortar este de cca 75 cm, iar cele două încăperi descoperite nu comunicau între ele, ci par a fi avut intrări separate, situate pe latura frontală a clădirii. Printre resturile incendiate s-a găsit și un umbo de fier de la un scut. O clădire analogă ca formă s-a descoperit și la *Iatrus* (informație B. Böttger).

⁷ Observațiile noastre de pînă acum n-au confirmat existența vreunui zid de incintă ; s-ar putea ca așezarea să fi folosit doar poziția naturală pe promontoriu.

⁸ După cit ar rezulta din cercetările de la Dinogetia, vasele lucrate cu mîna din secolul al VI-lea e.n. abia dacă ating un procentaj de 2%. Cf. M. Comșa, *op. cit.*, p. 323. La Piatra Frecăței, coeficientul este mai mare, în momentul de față, dar săpătura fiind restrînsă, e posibil să nu reflecte situația generală.

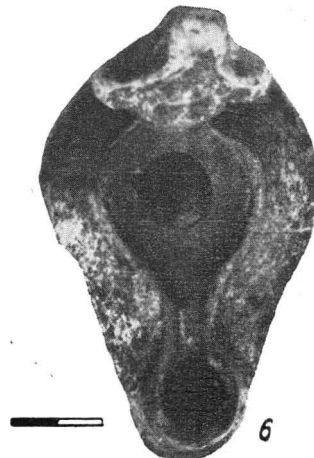
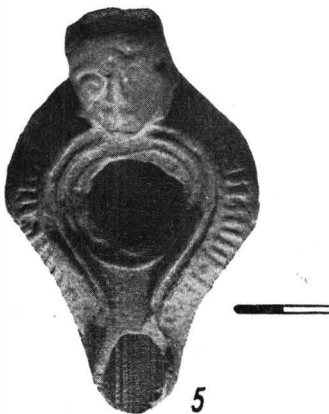
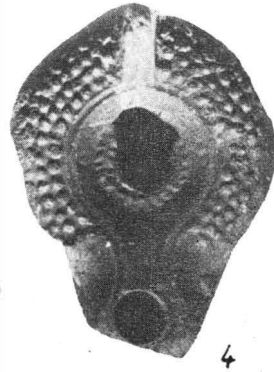

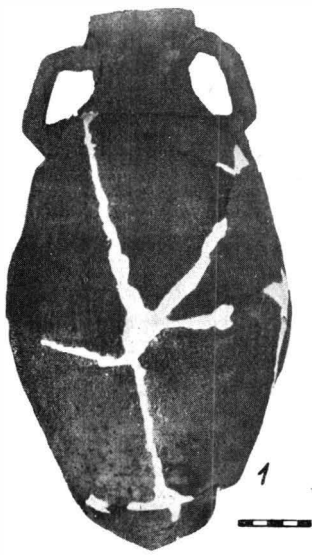


Fig. 1. Piatra Frecăței. Ceramică romano-bizantină (secolul al VI-lea).

Repertoriul vaselor lucrate cu mîna este limitat. Cu excepția unui singur fragment dintr-o tîpsie de formă circulară cu diametrul de cca 25 cm și avînd marginea înaltă de 2 cm (fig. 3/1), restul vaselor lucrate cu mîna descoperite de noi sînt oale fără toartă, așa-numite vase-borcan. Toate sînt modelate dintr-o pastă ce conține un procent destul de mare de cioburi pisate și au fost arse reducător. Din punct de vedere al profilului, la Piatra Frecăței există trei variante principale :

1. Vase cu diametrul maxim la nivelul umărului, unele cu buza aproape verticală și marginea ei tăiată drept (fig. 3/4, 5), iar altele cu buza răsfrîntă în afară (fig. 3/2, 3). Într-un singur caz, marginea buzei este subțiată și rotunjită (fig. 3/2). Dimensiunile variază între : înălțime 19,7 cm, diam. gurii 16,8 cm, diam. maxim 17,2 cm, diam. fundului 9,7 cm (fig. 3/4) și la cîteva fragmente, diam. gurii 12—14 cm. În cadrul acestui grup se întîlnesc și singurele elemente de decor cunoscute la vasele lucrate cu mîna de la Piatra Frecăței. Este vorba de decorarea buzei cu creștături : pe un fragment de buză apar creștături oblice lungi de cca 1,5 cm (fig. 3/3), iar pe altul creștături dispuse radial la distanțe de cca 3 cm una de alta (fig. 3/5).

2. Vase de formă bitronconică, cu buza tăiată drept sau puțin evazată și subțiată. Două dintre vasele atribuite de noi acestui tip au peretele mai puțin profilat, forma fiind aproape cilindrică (fig. 4/2, 3). Cel de-al treilea are o formă tipică și este în același timp cel mai mare vas lucrat cu mîna descoperit la Piatra Frecăței (fig. 4/1). Dimensiunile acestuia din urmă sînt : înălțimea 26,5 cm, diam. gurii 22,5 cm, diam. maxim 29,3 cm, diam. fundului 11 cm, grosimea peretelui între 0,8 și 1,3 cm. Dimensiunile celui mai mic vas din această grupă sînt : înălțimea 10,3 cm, diam. maxim 8,7 cm, diam. fundului 5,3 cm, grosimea 0,5—0,8 cm ; diametrul gurii pare să fi fost aproximativ egal cu cel al fundului.

3. Vase cu pîntecul rotunjit, avînd diametrul maxim pe mijloc și buza răsfrîntă în afară, uneori cu marginea rotunjită și îngroșată (fig. 4/4, 5). Dimensiuni : înălțimea păstrată 16,5 cm, diam. gurii 12,5 cm, grosimea 0,7—0,9 cm (fig. 4/4).

Aceste trei grupe tipologice au fost stabilite de noi pentru o mai ușoară prezentare a materialului. Dată fiind cantitatea relativ redusă de material cu care am operat și faptul că el provine dintr-o singură așezare, sîntem conștienți de limitele pe care le prezintă o asemenea clasificare. În același timp, ne simțim datori să facem cîteva precizări. După părerea noastră, utilizarea criteriului tipologic la studierea ceramicii lucrate cu mîna impune, în general, multe rezerve. Judecînd lucrurile în ansamblu, credem că se cuvine subliniată labilitatea unor asemenea tipologii. În comparație cu ceramica modelată la roată — mai ales în cazul roții rapide — unde, în ultimă instanță, se ajunge la o standardizare a formei — la vasele lucrate cu mîna poate apărea o varietate mult mai mare de profile. Lipsa grijii față de finisarea vaselor lucrate cu mîna, evidentă pentru această perioadă, accentuează nesiguranța încercării de a clasifica formele. Desigur, cu rezervele cuvenite, se pot face unele grupări și comparații cu materiale contemporane, dar urmărirea filiației pe baza studierii formelor este greu de realizat. Mai sugestiv și mai conclu-

dent în această privință ni se pare decorul⁹. Or, raritatea decorului la vasele de care ne ocupăm nu este de natură să ne ajute. În aceste condiții, credem că este foarte dificil să se ajungă la concluzii ferme în ce privește identificarea unor forme lucrate cu mâna, ca aparținând anumitor grupuri etnice bine definite. Pornind de la aceste considerente, vom

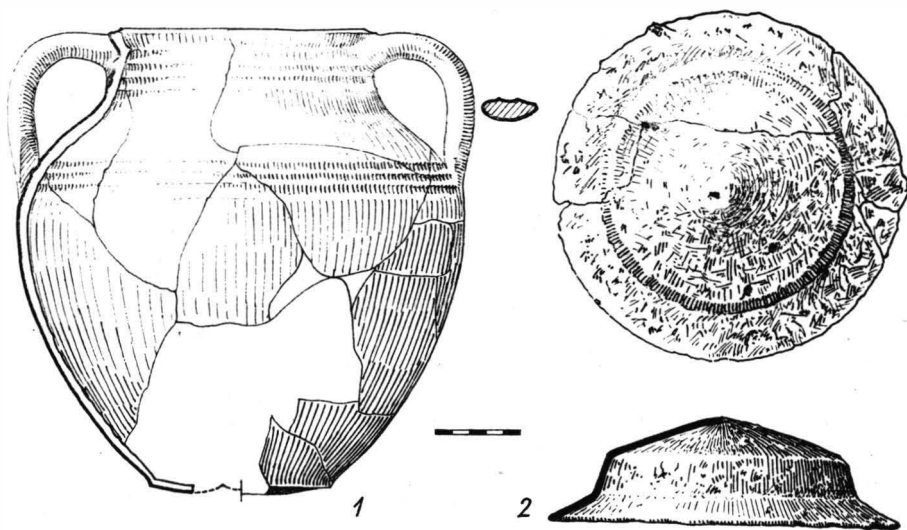


Fig. 2. Piatra Frecăței. 1 oală cu două țarte și umbo; 2 umbo de scut.

încerca să interpretăm descoperirile noastre utilizând ca analogii acele tipuri de vase care, delimitate în timp și spațiu, prezintă următoarele caracteristici: sînt contemporane, au similitudini pregnante de formă sau decor, iar prezența lor în contextul arheologic este justificată de realitățile istorice. Privite din acest unghi, grupele de vase lucrate cu mâna de la Piatra Frecăței ne oferă următoarele date:

1. Vasele cu diametrul maxim la nivelul umărului. Grupa își găsește analogii în sudul Dunării, pentru formă, la Popina (Bulgaria, numai locuința 1)¹⁰ și în Dobrogea, numai pentru decor (crestături pe buză), dar nu și formă la Constanța (Tomis)¹¹, unde în plus există și brîu cu alveole. Fără să fie prea concludente, observăm cîteva analogii și cu ceramica lucrată cu mâna de la Hlincea și de la Șipot-Suceava¹². Pentru decor,

⁹ C. Scorpan, în articolul său privind ceramica autohtonă din Dobrogea în secolele II – VI, constată existența decorației cu brîu alveolat pînă în secolul al VI-lea în diferite așezări (Pontica, 4, 1971, p. 137–153, passim). În ceramica lucrată cu mâna din secolul al VI-lea de la Piatra Frecăței, acest tip de decor nu este atestat pînă acum.

¹⁰ J. Văjarova, *op. cit.*, p. 13, fig. 3/5.

¹¹ C. Scorpan, *op. cit.*, p. 146, fig. 5; p. 340–341, fig. 1 și 1 b.

¹² M. D. Matei, SCIV, 4, 1954, 1–2, p. 237, fig. 3–4 (decor cu crestături oblice; materialul este însă datat în secolele VIII – X); SCIV, 10, 1959, 2, p. 409–439 (datate, secolele VI – IX); Dacia, N.S., 4, 1960, p. 380, fig. 4/1–5 (buza subțiată); p. 392, datate secolele VI – VII.

slab reprezentat în cazul nostru, găsim analogii în ultimele două puncte citate și în Insula Banului, unde se datează în secolul al VIII-lea¹³, dar și la Nezvisko pe Nistru¹⁴ și la Kiselevka, lângă Kiev¹⁵, iar pentru întreaga grupă, în R.S.S. Moldovenească, la Hanska și Ceponosi, grupa a II-a după Rafalovici, datată în secolele VI – VII¹⁶.

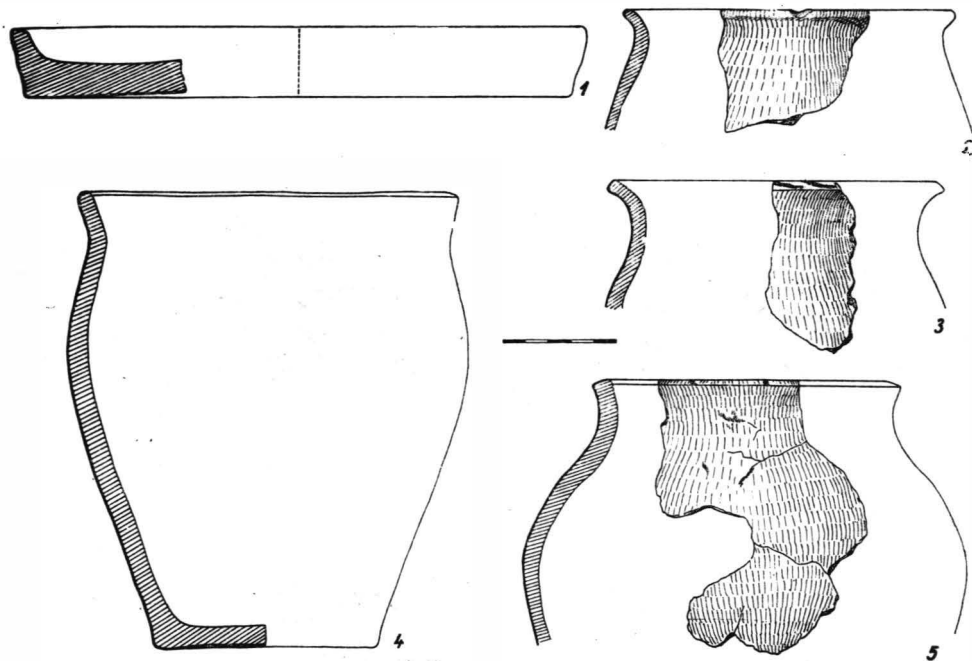


Fig. 3. Piatra Frecaței. Ceramică lucrată cu mina : 1 tpsie; 2–5 cale din grupa nr. 1.

Se remarcă prezența slabă a unei astfel de ceramici la sud de Dunăre, pe de o parte, iar pe de alta, tendința de a o data, în general, ceva mai târziu decât ne permite, în cazul nostru, complexul închis în care a fost descoperită, uneori chiar mai târziu cu peste un secol.

2. Vasele de formă bitronconică, mai mult sau mai puțin pronunțată. Analogii, destul de rare în Dobrogea, găsim la Dinogetia, într-o locuință târzie descoperită în interiorul așezării¹⁷, ca și în descoperiri în afara așe-

¹³ P. Diaconu, P. Roman, în Grupul de cercetări complexe Porțile de Fier, Comunicări seria arheologică II, Craiova, 1967, p. 3–5, 8–11; vezi și fotografia anexă. La p. 9, autorii afirmă următoarele: „... nu vrem să susținem că tpsia de lut constituie un criteriu peremptoriu în ceea ce privește determinarea unui anume etnic. Este posibil ca în anumite spații geografice și în anumite împrejurări istorice, tpsia de lut să fi fost folosită și de alte populații decât cele slave”.

¹⁴ G. I. Smirnova, PamArh, 51, 1960, 1, p. 233, fig. 14, 4.

¹⁵ A. M. Sorkoplias, MIA, 108, 1963, p. 142, fig. 3, 6, 8, 10 (datate VII – IX).

¹⁶ I. A. Rafalovici, Slaviane VI – IX vv. v. Moldavii, Chișinău, 1972, p. 146–149, p. 136, fig. 22.

¹⁷ I. Barnea, Dacia, N.S., 10, 1966, p. 252, fig. 13/6.

zării¹⁸. În schimb, nu există asemănări de formă cu materialele ceramice lucrate cu mâna, din aceeași perioadă, descoperite în ultimii ani în Dobrogea¹⁹. Găsim însă analogii în sudul U.R.S.S. în zona satului Voloșkii²⁰,

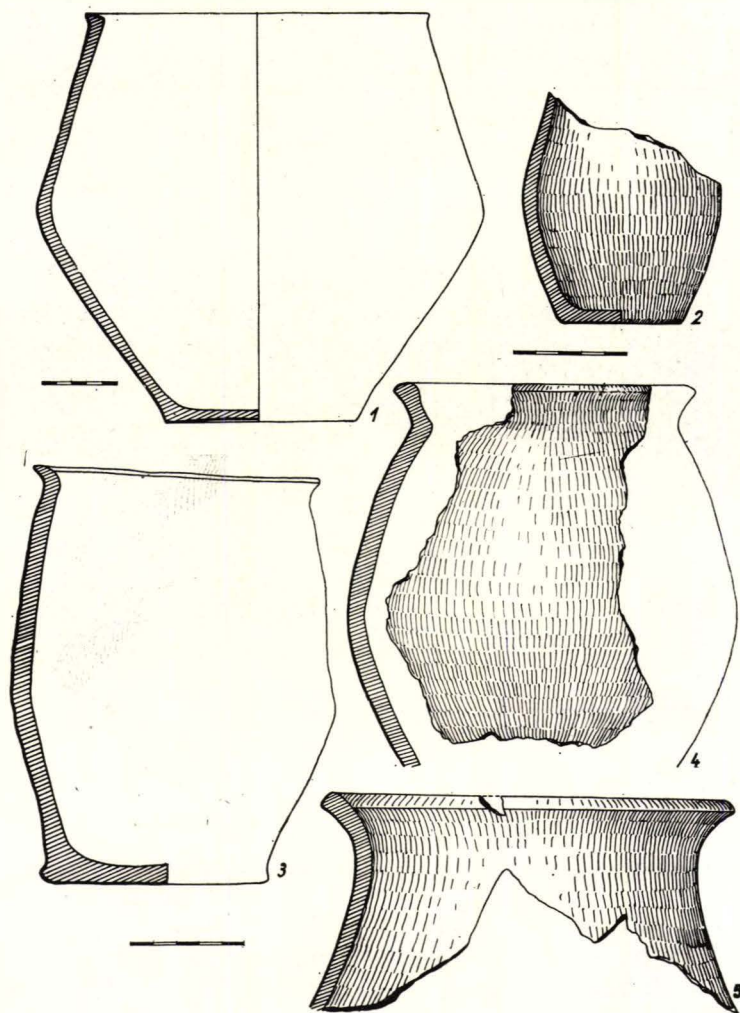


Fig. 4. Pietra Frecăței. Ceramică lucrată cu mâna : 1-3 oale din grupa nr. 2 ; 4-5 oale din grupa nr. 3.

la Nezvisko pe Nistru²¹ și la Recea în R.S.S. Moldovenească, corespunzând grupei I după Rafalovici, datată în secolele VI-VII e.n.²². Remarcăm din nou, ca și în cazul precedent, tendința de datare mai târzie a acestei

¹⁸ M. Comșa, *op. cit.*, p. 324, fig. 1/5.

¹⁹ Cf. C. Scorpan, *op. cit.*, n. 1, 3, 9, 11.

²⁰ D. T. Berezoveț, *MIA*, 108, 1963, p. 198, fig. 26/1-2.

²¹ G. I. Smirnova, *op. cit.*, p. 232, fig. 13, 14.

²² I. A. Rafalovici, *op. cit.*, p. 140-146, p. 135, fig. 21/1-4.

grupe de ceramică în spațiul nord-dunărean, deși, ținînd seama de atribuirea ei slavilor, ne-am aștepta ca lucrurile să se petreacă invers, potrivit deplasării slavilor de la nord către sud.

3. Vasele cu diametrul maxim la mijloc, cu pîntecul rotunjit. Se apropie, ca profil, de unele forme de tradiție romană mai timpurii sau din aceeași perioadă găsite pînă acum în Dobrogea²³. Remarcăm prezența unei forme asemănătoare de vas lucrat cu mîna la Tîrșor (jud. Prahova), databil, potrivit datelor stratigrafice, în secolul al V-lea sau începutul secolului al VI-lea²⁴. Mai spre vest, în aria cîmpiei Burdea (jud. Teleorman), în așezarea autohtonă de secol VI de la Dulceanca, se folosea și o ceramică lucrată cu mîna ale cărei asemănări de formă cu grupele aici discutate, dar și, parțial, cu unele profile din prima grupă, nu sînt întimplătoare²⁵. Analogiile din cadrul prezentei grupe, mai curînd cu unele forme romane lucrate la roată, mai vechi sau contemporane, decît cu ceramica slavă din secolele VI-VIII, descoperită în teritorii în care prezența slavilor e atestată²⁶, ne-ar îndemna să credem într-o producție și tradiție locală a acestei ceramici imitînd uneori formele romane. În general, ținînd cont de asocierea acestor materiale (minoritare) cu masa mare a ceramicii romano-bizantine, ni se pare mai verosimil ca folosirea concomitentă a ceramicii lucrate cu mîna, indiferent dacă era produsă pe loc sau adusă, cu cea modelată la roată, într-o așezare ca aceea de care ne ocupăm, să depindă mai curînd de scopul utilizării vaselor de lut, decît de componența etnică a așezării.

Datarea. În stratul de cenușă și dărîmături care marchează sfîrșitul așezării romano-bizantine de la Piatra Frecăței, strat ce în interiorul locuințelor depășește uneori grosimea de 1 m, s-au descoperit, în afară de o cantitate apreciabilă de ceramică tipică, de la opaițe la amfore (fig. 1/1—6), și o serie de obiecte de metal între care un umbo de scut (fig.2/2) și numeroase monede. Majoritatea monedelor găsite în nivelul din secolul al VI-lea sînt din vremea lui Iustinian și Iustin II și Sofia. Din 13 monede de bronz una este neidentificată, 8 sînt de la Iustinian, între care, mai timpurii, două din perioada 527—538, iar patru de la Iustin II și Sofia, între care cea mai nouă datează din anii 575—576²⁷. Probabil că unul din atacurile avaro-slave de după acești ani va fi distrus așezarea de la Piatra Frecăței printr-un incendiu foarte puternic, după cum arată nivelul gros de arsură din secțiunile practicate de noi. Așezarea va fi fost distrusă la sfîrșitul deceniului al VIII-lea sau în cursul deceniului al IX-lea al secolului al VI-lea e.n., cînd incursiunile barbare sînt destul de numeroase, mai ales în cei patru ani de după 579—580, menționați în cronica lui Ioan din Efes²⁸. În zonele săpate de noi, locuirea nu s-a mai reluat, neexistînd nici un fel de refacere.

²³ I. Barnea, SCIV, 20, 1969, 2, p. 263, 259, fig. 9/1—3 și 7.

²⁴ Gh. Diaconu, SCIV, 11, 1960, 1, p. 56, 57, fig. 4.

²⁵ S. Dolinescu-Ferche, *Așezări din secolele III și VI e.n. în SV Munteniei. Cercelările de la Dulceanca*, București, 1974, complex nr. 8, p. 71—73, fig. 63, 64; bordei nr. 1, p. 83, p. 85, fig. 88 ș.a.

²⁶ Între grupele de ceramică slavă făcute pentru R.S.S. Moldovenească, spre exemplu (vezi asupra n. 16), nu am găsit analogii.

²⁷ Identificări făcute cu ajutorul colegului Gh. Pocnaru-Bordea, căruia îi mulțumim și aici.

²⁸ Ioan din Efes, *Hist. Eccl.*, VI, 25, după R. Vulpe, I. Barnea, DID, II, 1968, p. 432.

Concluzii. În ansamblu, în studiile realizate pînă acum atribuirea ceramicii lucrate cu mîna din așezările la care ne-am referit s-a făcut pe baza studiului tipologic. După cum s-a văzut, criteriul este utilizat și de noi, dar cu unele rezerve pe care le enunțăm mai jos : 1) Nu întotdeauna profilul este foarte concludent, vasele fiind lucrate cu mîna ; 2) Vase lucrate în aceeași tehnică, unele de factură cvasi-identică cu ale noastre, au fost descoperite în nivelurile mai vechi, din așezările romane din Dobrogea, probînd o tradiție și o necesitate locală, mai curînd decît aportul unor populații străine. 3) Diversitatea profilurilor rezultînd, după părerea noastră, din procedeul tehnic, mult mai mare la vasele lucrate cu mîna decît la cele lucrate cu roata, care prin forța lucrurilor se standardizează, nu permite, credem, atribuirii globale care să prezinte certitudine.

Materialul descoperit de noi se caracterizează, cu excepția a două fragmente, prin lipsa decorului, pîrînd să difere astfel de exemplare din aproximativ aceeași perioadă din alte descoperiri deja publicate. Ținînd cont de certitudinea datării, credem că observația poate fi reținută ca un element caracteristic pentru ceramica de această factură de la sfîrșitul secolului al VI-lea e.n. Pornind de aici, dacă nu cumva există grupe zonale cu caracteristici diverse, materialele cu decor diferit din alte așezări, sau în a căror datare decorul joacă un rol mai mare, ar putea căpăta o altă datare.

Avînd în vedere caracterul funcțional al ceramicii lucrate cu mîna, folosită, cum se știe, și în perioadele anterioare alături de ceramica de foarte bună calitate sau comună lucrată cu roata rapidă, atribuirea ei etnică pare mai dificilă. Evident, unele analogii exacte de formă trebuie luate în considerare. În acest sens, subliniem că vasul bitronconic prezentat de noi își găsește analogii perfecte doar în descoperirile slave de tipul celor de la Nezvisko și Recea²⁹. Constatarea ne determină să interpretăm prezența acestui tip de vas, ca și a celor din grupa 1, care își găsesc analogii în așezări slave, ca rezultat al contactelor între locuitorii așezărilor romano-bizantine din Dobrogea — mai curînd ai celor de pe *limes* — și unele grupuri slave pătrunse la sud de Dunăre în secolul al VI-lea. Dealtfel, negarea oricăror prezențe slave la Dunărea de Jos în această perioadă ar însemna și o negare a izvoarelor istorice, iar acestea din urmă ne oferă, în primul rînd, date despre militari de origine slavă angajați în imperiu împotriva atacurilor barbare³⁰, dar și despre grupuri de sclavini care, încă înainte de jumătatea secolului al VI-lea, se așezaseră la Adina sau Ulmetum³¹, ultima refăcută din temelii de Iustinian³².

După părerea noastră, caracterul descoperirilor de la Piatra Frecăței nu ne permite să vorbim de prezența efectivă a unui grup slav în însăși această așezare. Ținem cont, în primul rînd, de aspectul construc-

²⁹ Vezi mai sus, n. 21, 22. Discuțiile asupra originii acestei forme și a celor care o însoțesc în așezările de același tip sînt departe de a fi ajuns la o concluzie comună și fermă, dar depășesc cadrul lucrării de față.

³⁰ Pasajul despre Chilbudios din Procopius este revelator în acest sens. Procopius, *De bello Gothico*, III, 14, 1—6, Bonn, 1833, p. 331—332. Cf. și N. Iorga, *Histoire des Roumains*, II, București, 1937, p. 299, 306; M. Comșa, în *Istoria României*, I, 1960, p. 731; DID, II, p. 417—418.

³¹ Procopius, *De aedificiis*, IV, 7, 17; *De bello Gothico*, p. 293. Cf. și N. Iorga, *op. cit.*, p. 306; M. Comșa, *op. cit.*, p. 730; DID, II, p. 419.

³² DID, II, p. 422—423.

țiiilor mari cu ziduri groase de piatră cu mortar, construite în tehnica romană, legate de nivelul distrus și constituind probabil o cazarmă. Or, este lucru știut că descoperirile arheologice din așezările slave sau de tip slav confirmă aserțiunea lui Procopius că slavii trăiau în bordeie³³, în timp ce, în cazul nostru, clădirea cu ziduri de piatră marchează aspectul clasic al unei așezări romane târzii. La aceasta se adaugă procentul mic de elemente „barbare” descoperite în nivelul de secol VI din așezare, prin săpăturile făcute pînă acum. În al doilea rînd, subliniem că cercetările ample desfășurate în necropola așezării de la Piatra Frecăței, cu toate că au dat un număr impresionant de morminte din secolul al VI-lea, nu au scos la iveală nici un mormînt care să poată fi atribuit slavilor. Or, avînd în vedere perioada scurtă de timp cuprinsă între momentul posibil al infiltrării și stabilirii primelor grupuri de slavi și cel al distrugerii așezării (în jur a 50 de ani), pare puțin probabilă „asimilarea” atît de rapidă a unor elemente etnice slave, mai ales în ceea ce privește adaptarea la condițiile de viață de tip „urban”. Ca atare, sub rezerva completărilor pe care le vor putea aduce cercetările viitoare, credem că materialele prezentate de noi reflectă mai curînd relațiile dintre populația romano-bizantină de la Piatra Frecăței și unele grupuri de slavi stabilite eventual în apropiere, fără a fi vorba de o conviețuire efectivă.

În același timp, considerăm că nu trebuie exclusă posibilitatea ca unele vase lucrate cu mîna să reprezinte și continuarea unor tradiții mai vechi, mai ales dacă ținem seama de împrejurările favorabile create de fenomenul de ruralizare și „barbarizare” petrecut către sfîrșitul secolului al VI-lea pe teritoriul Dobrogei romane³⁴. În ultimă instanță, indiciile oferite de astfel de materiale, destul de puține la număr, și descoperite în alte așezări, nu întotdeauna în condiții de datare foarte sigure, nu pot fi folosite global, după părerea noastră, ca dovezi determinante pentru interpretări de ordin etnic³⁵, ele constituind numai unul din aspectele variate ale evoluției vieții frămîntate din așezările romano-bizantine la Dunărea de Jos în secolul al VI-lea.

LA CÉRAMIQUE TRAVAILLÉE À LA MAIN DU SITE ROMANO – BYZANTIN DE PIATRA FRECĂȚEI (VI^e s.)

RÉSUMÉ

Dans le site romano-byzantin de Piatra Frecăței (Beroe), le VI^e s. de n.è. est représenté par une seule couche archéologique, détruite à la suite d'un violent incendie vers la fin du VI^e s (peu après 579–580). Des murailles en pierre liées au mortier enferment un bâtiment qui paraît

³³ Procopius, Ἰπὲρ τῶν πολέμων, VII, 14, 24; *Fontes Historiae Daco-Romanae*, II, 1970, p. 442–443.

³⁴ În acest sens, ni se pare just raționamentul lui C. Scorpan privind continuitatea anumitor elemente ale culturii getice pînă în această perioadă, Pontica, 3, 1970, p. 174.

³⁵ Astfel de materiale, găsite în mediul romano-bizantin târziu, pot marca mai curînd o expresie a sus-numitului proces de ruralizare premergător căderii limesului. Cu riscul de a ne repeta, credem că atribuirea etnică a ceramicii, categorie arheologică cu rol strict funcțional, are, în condițiile date, o valoare cu totul relativă. Ni se pare mai normal să admitem că unele vase lucrate cu mîna răspundeau unor necesități, fiind folosite în casele locuitorilor așezărilor romano-bizantine indiferent de originea lor etnică.

de grandes dimensions (peut-être une caserne). Avec la céramique romano-byzantine typique, on a trouvé ensemble un petit pourcentage (moins de 10%) de pots entiers ou fragmentaires travaillés à la main, quelques-uns s'encadrant dans la typologie de la céramique slave, des autres représentant des imitations locales des formes romaines, tous partagés par les auteurs, après la forme, en trois groupes.

Le critérium typologique utilisé jusqu'à présent pour identifier telle céramique n'est pas toujours concluant, vu la diversité des profils des pots, celle-ci due premièrement au procédé technique.

Vu son caractère fonctionnel, il est aussi difficile d'établir auquel groupe ethnique appartient la céramique travaillée à la main utilisée avec la céramique travaillée au tour du potier encore avant le VI^e siècle dans les sites romains et romano-byzantins.

EXPLICATION DES FIGURES

Fig. 1. Piatra Frecăței. Céramique romano-byzantine (VI^e s.).

Fig. 2. Piatra Frecăței. 1 pot avec deux anses et umbo ; 2 umbo d'un bouclier.

Fig. 3. Piatra Frecăței. Céramique travaillée à la main : 1 plat ; 2 pots du premier groupe.

Fig. 4. Piatra Frecăței. Céramique travaillée à la main : 1—3 pots du deuxième groupe ; 4—5 pots du troisième groupe.

ΠΥΡΓΟΙ — TURRES

DE

EMILIA DORUȚIU-BOILĂ

Plîngerea țărănilor din Chora Dagei împotriva abuzurilor autorităților locale romane, păstrată pe o inscripție descoperită în săpăturile de la Histria¹, pomenește numele unei așezări de pe teritoriul histrian: (οἱ ἐκ τοῦ λεγομένου) Λαικοῦ Πύργου. Acest toponim, tradus de editor prin („cei din numitul Turn al Lailor”, a fost pus în legătură cu construcția de *burgi* și *praesidia* „ob tutelam provinciae Thraciae”, atestată în timpul domniei lui Antoninus Pius. Sub amenințarea incursiunilor barbarilor care atacau dinspre nordul Mării Negre, măsurile de întărire a limesului Traciei, luate în timpul lui Antoninus Pius, ar fi cuprins și litoralul dobrogean. Așezarea, întemeiată de lai undeva pe litoral, ar fi fost folosită mai târziu de stăpînirea romană ca punct strategic, fiind construit aici un turn de pază. Această interpretare, dată mai întii de S. Lambrino², a fost adoptată de majoritatea cercetătorilor care s-au ocupat într-un context sau altul de istoria Dobrogei romane și ea apare și în studiul lui G. Forni despre limesul roman³, învățatul italian fiind totuși de părere că nici una din aceste fortificații nu era direct legată de organizarea limes-ului. În acest sens citează un pasaj din comentariul lui L. Robert referitor la explicația dată de S. Lambrino inscripției dobrogene mai sus-amintite. L. Robert sugera în treacăt că „turnul” din Laikos Pyrgos poate fi înțeles independent de sistemul roman de fortificații, așa cum se întîlnește în anumite sate și domenii din lumea antică⁴.

Drept fortificații minore de coastă au fost interpretate și „turnurile” din *vicus Turris Muca* (...) și *Stratonis (Turris)*⁵. V. Pârvan, ocupîndu-se de zidul cetății Tomis, lega numele așezării *Turris Muca* (...) de

¹ I. Stoian, SCIV, 2, 1951, 2, p. 137—157 (cf. J. și L. Robert, Bulletin Épigraphique 1958, 341); idem, Dacia N.S., 3, 1959, p. 369—390 (J. și L. Robert, Bulletin Épigraphique, 1961, 426).

² S. Lambrino, *Mélanges Marouzeau*, 1948, p. 326 și 342—343; R. Vulpe, SCIV, 4, 1953, 3—4, p. 738—739; I. Stoian, Dacia, N.S., 3, 1959, în special p. 385, 389.

³ G. Forni, *Dizionario epigrafico di antichità romane*, IV, fasc. 34—40, Roma, 1959—1962, art. *Limes*, col. 1 091 sqq.

⁴ Bulletin Épigraphique, 1949, 109: „Il nous semble qu'il put s'agir de « tours » indépendantes d'un système romain de fortifications, comme on en connaît dans maint domaine et maint village du monde antique (le raisonnement de la page 334 deviendrait bien plus simple)”.

⁵ R. Vulpe, DID, II, 1968, p. 143; Al. Suceveanu, într-un articol tratînd despre apărarea litoralului dobrogean în epoca imperială (RRH, 13, 1974, 2, p. 217—238), consideră aceste „turnuri” ca făcînd parte din sistemul unitar al unui presupus limes roman maritim: „... ce *pyrgos* — *turris* représente sans doute une fortification typique pour un limes — que les autorités militaires romaines ne pouvaient en tout cas ignorer, si ce n'était même leur propre œuvre ... Mentionons du reste que la même situation se présente à *vicus Turris Muca* ... et, peut-être aussi, à *Stratonis Turris*, au sud de Tomis ...” (p. 229).

numele unuia din turnurile zidului de incintă al cetății Tomis ridicat de tracul Muca (...) ⁶.

Presupunerea că în timpul lui Antoninus Pius s-ar fi executat lucrări de fortificare a litoralului dobrogean, asemănătoare cu cele efectuate în Tracia ⁷, în sine plauzibilă, nu este sprijinită de nici un document. „Turnurile” din toponimele dobrogene nu aduc o dovadă în acest sens. Inscripțiile care ni le fac cunoscute pomenesc așezări rurale ale căror nume arată că acolo existaseră cindva „turnuri” cu caracter civil: turnul lailor sau al lui Laikos, turnul lui Muca (...) și turnul lui Strato. La data gravării inscripției din Chora Dagei și mai exact, atunci când Antonius Hiberus, guvernatorul din anii 135—139, a hotărât limitarea obligațiilor sătenilor față de *cursus publicus*, „turnul” din Laikos Pyrgos era o amintire a unor realități mai vechi, păstrate în numele așezării.

În antichitatea clasică și elenistică, *pyrgoi* denumeau construcții rurale destinate exploataării agricole, precum și adăpostirii oamenilor și vitelor în caz de primejdie. Aceste edificii erau răspândite în toate ținuturile din bazinul Mediteranei și ele constituiau o serie arhitectonică bine definită ⁸. În papiri *pyrgos* desemna o clădire servind pentru locuit și exploatare agricolă, dar oferind și adăpost în caz de primejdie ⁹. Din unele descrieri antice reiese că o fermă grecească la țară era compusă dintr-o casă de locuit (οικία), o curte (αύλη) și un turn (πύργος) ce servea pentru păstrarea grânelor, ca locuință pentru sclavi și ca atelier. Asemenea complexe, compuse dintr-o curte, o casă și un turn, au fost descoperite în săpături arheologice în sudul Atticii și în insule, la Thasos,

⁶ V. Pârvan, *Zidul cetății Tomis*, ARMSI, ser. a II-a, 37, 1914—1915, p. 432—433 : „... tracul Muca ... a ridicat unul din turnurile zidului de incintă al cetății Tomis pe latura dinspre Anadolchioi din propriile sale mijloace și pe viitorime a rămas turnul numit după dînsul: Turris Mucaporeos ori — traleos. Satul cu organizație romană, vicus, întemeiat lângă Tomis dinspre această parte, ... s-a numit după turnul cel mai apropiat al cetății, care tocmai fusese clădit, vicus Turris Muca ...”. Această reconstruire a fortificațiilor tomitane V. Pârvan o data în vremea lui Nero. Mai târziu, V. Pârvan a renunțat la această lectură, propunând vicus „Durremuca” (*Histria*, VII, p. 99, n. 1).

⁷ Cf. inscripțiile: *Imp. Caes. T. Aelius Hadrianus Antoninus Aug. Pius p.p., trib. pot. XVIII, cos. IIII, burgos et praesidia ob tutelam provinciae Thraciae fecit curante C. Iulio Commodo Orfitiano leg. Aug. pr. pr. per fines col. Fl. Deull. burgos et praesidium* (Izvestiia Sofia, 4, 1926—1927, p. 107, nr. 31 AnnÉp, 1927, 49); *Imp. Caes. T. Ael. Hadrian. Antoninus Aug. Pius, p.p., trib. pot. XV, cos. III, praesidia et burgos ob tutelam provinc. Thraciae fecit curante C. Gallonio Fron(t)one Q. Marcio Turbone, leg. Aug. pr. pr., per fines civitatis Serd(ice)nsium regione Dyptens(ium), praesidia n. III, burgi n. XII, pruri n. CIX* (V. Beșevliev, *Epigrafski Prinosi*, Sofia, 1952, p. 33—35 AnnÉp, 1957, 279); ... *per fines civitatis Marcianopolitanorum, regione Gelegettorum in propinquo phruri n. ...* (M. Mircev, *Izvestija Varna*, 12 1961, p. 15, nr. 14); ... *ἡ πόλις Βιζυρῶν κατεσκευάσεν τοὺς πύργους διὰ ἐπιμελητῶν Φέρμου Αὐλοπύργου καὶ Αὐλοκένθου καὶ Πάξου Ἰακίνθου εὐτυχεῖτε* (Arkeologia v. Etnografija Dergisi, 4, 1940, p. 76 sq. AnnÉp, 1951, 257); *burgos et praesidia ob tutelam provinciae Thraciae fecit curante C. Gallonio Frontone. Q. Marcio Turbone elgato Aug. pr. pr. per fines civitatis Traianensium regione ...*, burgi, n. XI, praesidia ... (Chr. Buiukliev, *Arheologija Sofia*, 6, 1964, 1, p. 29—33).

⁸ P. Grimal, *Les maisons à tour hellénistiques et romaines*, MEFRA, 56, 1939, fasc. 1—4, p. 28—59.

⁹ Cf. Fr. Preisigke, *Wörterbuch der griechischen Papyrurkunden*, II, s.v. *Pyrgos*; idem, *Die Begriffe πύργος und στῆλη bei der Hausanlage*, Hermes, 54, 1919, p. 423—432.

Naxos, Siphnos, Andros¹⁰. De obicei, etajul superior al acestor turnuri servea ca hambar, iar la parter se păstra vin în amfore, ulei în *pythoi*, și tot acolo se desfășura o parte din activitatea femeilor din serviciul fermei, adeseori sclave.

La Teos *pyrgoi* erau fermele aristocrației agrare care a monopolizat și și-a împărțit pământurile cetății¹¹. Diviziunea în loturi s-a făcut de la întemeiere, iar numele „turnurilor” păstrau numele primilor proprietari. Este interesant că printre aceste nume se află și nume „barbare” ale vechilor locuitori băștinași din hinterlandul orașului (de ex. τοῦ Δάδδου πύργος). La Xenophon, *Anabasis*, VII, 8,8 sqq., *pyrgos* apare întrebuintat în același sens cu *thyrsis*, pentru fermele în care trăiau persanii bogați și pentru reședința lui Seuthes (Anabasis, VII, 2,21). În documentele din Asia Mică termeni echivalenți cu *pyrgos* sînt *tetrapyrgion*, *baris* (de ex. în textele relative la arendarea unor pămînturi în Laodiceea), *choria*, toate cu sensul de ferme rurale. Mai tîrziu, numele comun pierzîndu-și

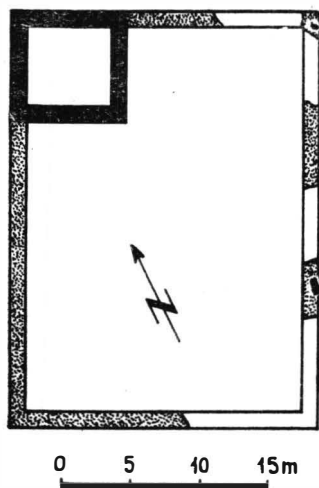


Fig. 1. Planul unei ferme cu turn la Tasos (după John H. Young, *Hesperia*, 25, 1956, 2, p. 139, fig. 7).

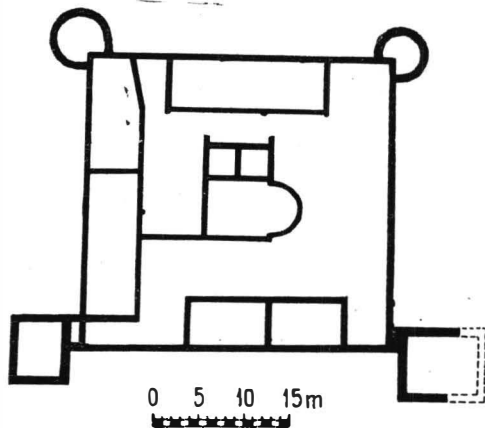


Fig. 2. Planul unei villa fortificate de la Orladovci, Bulgaria, secolul al IV-lea (după D. P. Dimitrov, *Studia in Honorem Acad. D. Dečev*, Sofia, 1958, p. 695, fig. 4).

semnificația de la început a devenit nume propriu și numeroase orașe din Asia Mică sînt cunoscute cu numele Baris ori Pyrgos¹².

În Africa și Spania „turnurile” au fost la originea satelor și a orașelor. Aici ele serveau și pentru apărare, în special cele de pe litoral¹³.

¹⁰ Vezi discuția detaliată pentru *pyrgoi* în Attica și insulele grecești la J. H. Young, *Studies in South Attica*, *Hesperia*, 25, 1956, 2, p. 122—146; D. M. Robinson, *Excavations at Olynthus*, part. XII, *Domestic and public architecture*, Baltimore, 1946, p. 31, n. 97; p. 81, n. 8; p. 413, n. 56.

¹¹ D. W. S. Hunt, *Feudal survivals in Ionia*, *JHS*, 67, 1947, p. 68—76. Pentru etimologia termenului *Pyrgos*, vezi P. Kretschmer, *Glotta*, 22, p. 100 sq.

¹² *Pyrgos*, *baris* și alți termeni cu sens echivalent în documentele din Asia Mică sînt explicați la C. B. Welles, *Royal Correspondence in the hellenistic period*, New Haven, 1934, p. 320—321; L. Robert, *Gnomon*, 31, 1959, p. 669—670.

¹³ Cf. P. Grimal, *op. cit.*, la n. 8.

Arheologic, asemenea „turnuri” au fost atestate și în Tracia. La Seuthopolis, Dragojnovo, ele repetă în linii generale planul fermelor rurale cunoscute sub numele de *pyrgoi* din diverse părți ale lumii antice și ale căror tradiții constructive s-au perpetuat pînă în epoca romană tîrzie. Prezența lor în Tracia încă din secolul al V-lea î.e.n. a fost considerată ca un element ce încadrează cultura materială a tracilor în civilizația lumii grecești din bazinul mediteranean¹⁴.

În nordul Pontului, în teritoriile orașelor grecești, fermele cu turn erau nucleele exploatării loturilor agricole. Cercetările arheologice din peninsula Heraklea au arătat că teritoriul orașului Chersones era divizat în loturi de cca 3,90 — 4,50 ha, fiecare lot avînd o fermă. Acestea ocupau o suprafață de cca 2 000 m² și aveau un plan asemănător, în general, o

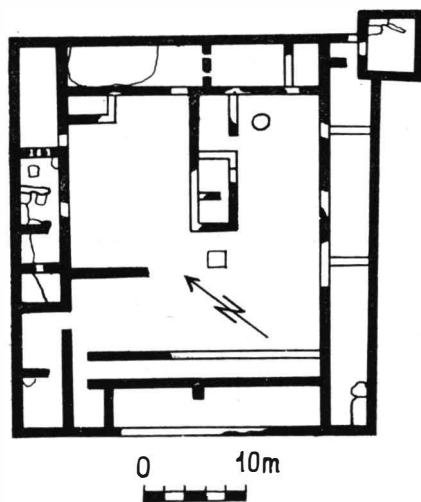


Fig.3. Fermă din secolul al II-lea î.e.n. din teritoriul orașului Chersones (după J. Pečirka, *Ricerche storiche ed economiche in memoria di Corrado Barbagallo*, I, Neapole, 1970, fig. 10).

curte centrală cu încăperi de locuit, grajduri și alte construcții legate de activitatea fermei, precum și turnul, care nu lipsea de la nici una din fermele cercetate și care avea aceeași funcție ca turnurile din fermele din alte regiuni ale lumii grecești¹⁵. Din materialul ceramic descoperit în ruine s-a dedus că fermele acestea erau unități de producție (predominau amforele pentru transportul vinului) și nu construcții cu caracter militar. Complexe asemănătoare au fost descoperite la Mirmekion, Tiritaka și pe muntele Temir¹⁶.

¹⁴ D. P. Dimitrov, *Sur les villas fortifiées et les résidences chez les Thraces à l'époque pre-romaine*, în *Studia in honorem Acad. Decev*, Sofia, 1958, p. 683—701; I. Welkow, *Dragojnovo, Ein thrakisches Siedlungszentrum*, *IzvestijaSofia*, 1955 (Serta Kazarowiana, II), p.85—94.

¹⁵ S. F. Strjeletskij, *Ktery Hersonesa Tavriceckogo*, *Hersonesskii Sbornik*, 6, 1961, în special p. 109—113; Jan Pečirka, *Country estates of the polis of Chersonesos in the Crimea*, *Ricerche storiche ed economiche in memoria di Corrado Barbagallo*, I, Neapole, 1970, p. 459—477.

¹⁶ I. T. Kruglikova, *Recherches sur les territoires ruraux du Bospore Européen*, SA, 1, 1957 p. 217; idem, *KSKiev*, 1957, 7, p. 83—85; V. Gaidukievič, *La villa rustica fortifiée de Timir-Gora*, SA, 7, 1941, p. 45—60.

Revenind la „Laikos Pyrgos”, socotim că, asemenea numeroșilor *pyrgoi* din lumea antică, trebuie încadrat în categoria așezărilor rurale născute în jurul unei ferme aparținând inițial unui mare proprietar, probabil cetățean al Histriei, și al cărui nume vechi a fost păstrat. De aceea, citim numele satului „Laikou Pyrgos” (Λαϊκοῦ Πύργος), adică turnul lui Laikos, nu așa cum a fost citit și tradus de primul său editor, „Turnul lailor” sau „Turnul laic”. Contextul inscripției nu se opune lecturii noastre, căci în inscripție numele satului este pomenit la genitiv : οἱ ἐκ τοῦ, λεγομένου Λαϊκοῦ Πύργου după cum și în alte inscripții, *pyrgos* apare precedat de numele proprietarului la genitiv, τοῦ Δάδδου πύργος, τοῦ Φιλαίου Πύργος la Teos, Stratonis Turris, Turris Muca [poreos ori — traleos] și Neoptoleμου Pyrgos pe țărmul de vest și nord al Pontului.

Expresia λεγόμενος a fost înțeleasă de editor ca indicind o dată apropiată a construirii turnului de aceea a redactării documentului. Studii de toponomastică greacă arată însă că numeroase toponime apar introduse prin participiul λεγόμενος, fără ca din această expresie să rezulte vreo indicație cronologică. Cităm aici observațiile preliminare de toponomastică greco-egipteană ale lui N. Calderini¹⁷, care arată că aproape a zecea parte a toponimelor atestate în documentele din Egipt sînt introduse prin participiul λεγόμενος. Domeniile date în ipotecă, menționate într-o inscripție din Aphrodisias, apar și ele introduse prin λεγόμενος ori καλούμενος¹⁸.

Întocmai ca satul Λαϊκοῦ Πύργος, vicus Turris Muca ... a avut la origine o *villa* fortificată a unui proprietar rural, tracul Muca [por sau — tralis], de la care ulterior s-a extins numele asupra întregii așezări dezvoltate în jurul său. Așezări care s-au născut în jurul unui domeniu și care-și trag numele de la fostul proprietar al acestuia sînt frecvente în Dobrogea în epoca romană ; amintim aici *vicus* Quintionis, *vicus* Secundini, *vicus* Celeris, *vicus* Narcissiani, *vicus* Clementiani. Pe litoral, itinerariile antice menționează și alte așezări cu nume compus de tipul Λαϊκοῦ Πύργος, și anume, Stratonis Turris, localizată între Tomis și Callatis, probabil la Capul Tuzla¹⁹ și Neoptoleμου Pyrgos, lângă Tyras, al cărei nume a fost legat de activitatea navarchului lui Mithradates, Neoptolemos²⁰. În lumina celor discutate mai sus, socotim mai probabil că numele așezării deriva de la numele proprietarului „turnului”, adică a domeniului, aparținînd unui grec din Tyras.

Rezultatul acestei analize este că seria de așezări dobrogene ce poartă numele de Turris ori Pyrgos erau așezări vechi ce au fost întemeiate în epoca preromană în teritoriile orașelor grecești în jurul unor ferme rurale,

¹⁷ A. Calderini, *Alcuni rilievi preliminari di toponomastica greco-egizia*, Eos, vol. 48, 1957, 3 (Symbolae R. Taubenschlag dedicatae, III), Warszawa, p. 67—76.

¹⁸ L. Robert, *La Carie*, II, *Le plateau de Tabai et ses environs*, Paris, 1954, p. 232—234.

¹⁹ J. Weiss, *Die Dobrudscha im Altertum. Historische Landschaftskunde*, Sarajewo, 1911, p. 69; R. Vulpe, HAD, București, 1938, p. 62—63; H. Slobozianu, *Materiale*, 5, 1959, p. 735—738; D. M. Pippidi, DID I, București, 1965, p. 148—149, n. 40.

²⁰ D. B. Selov, *Tira i Mitridat Eupator*, VDI, 2, 1962, p. 95—102; legătura dintre *pyrgoi* și domenii rurale apare evidentă și în toponimul Σαλτουπύργος pomenit de Procopius, *De Aedificiis*, 132, 12, cf. V. Besevliev, *Zur Deutung der Kastellnamen in Prokops Werk „De Aedificiis”*, Amsterdam, 1970, p. 125, dar și I. I. Russu, *Cercetări de lingvistică*, 16, 1971, 1, p. 106, unde derivă numele Salto din traciul Saldo.

construite după un tip arhitectonic răspândit în întreaga lume din jurul bazinului mediteranean. În epoca romană, *pyrgoi* numiți în inscripțiile dobrogene reprezentau elemente intrate în componența numelor unor așezări ce n-aveau nici o legătură cu fortificațiile de-a lungul limes-ului roman.

ΠΥΡΓΟΙ—TURRES

ZUSAMMENFASSUNG

Die Ortsnamen Laikos Pyrgos, vicus Turris Tuca... und ähnliche aus Inschriften der römischen Dobrudscha werden so erklärt, daß *pyrgos* und *turris* ursprünglich einen im ganzen Mittelmeerraum auf Landgütern verbreiteten Wirtschafts- und Wohngebäudetyp bezeichneten, nach dem die um das betreffende Gut entwickelte Ortschaft benannt worden ist. Diese Türme können keinesfalls mit eventuellen Verteidigungswerken eines römischen Limes an der Küste in Zusammenhang gebracht werden.

ABBILDUNGSVERZEICHNIS

Abb. 1. Grundriß eines Wirtschaftsgebäudes mit Turm aus Thasos (nach John H. Young, *Hesperia*, 25, 2, 1956, S. 139, Abb. 7).

Abb. 2. Grundriß einer befestigten *villa* von Orlandovci, Bulgarien (nach D. P. Dimitrov, *Studia in Honorem Acad. D. Dečev*, Sofia, 1958, S. 695 Abb. 4).

Abb.3. Wirtschaftsgebäude aus dem 2. Jh. u. Z. aus dem Territorium von Kersonesos (nach J. Pečirka, *Ricerche storiche ed economiche in memoria di Corrado Barbagallo*, I, Napoli, 1970, Abb. 10).

DEPOZITUL DE BRONZURI DE LA STUPINI (JUD. BISTRIȚA-NĂȘĂUD)

DE

ȘT. DĂNILĂ

Printre numeroasele descoperiri arheologice, sesizate în ultima vreme pe teritoriul nord-estic al Transilvaniei, putem încadra și interesantul depozit de bronzuri de la Stupini, pe care îl semnalăm în cele ce urmează.

Satul Stupini aparține comunei Simihaiu de Cimpie, situat în Cimpia Transilvaniei, într-un bogat mediu arheologic. Pe teritoriul localității respective, în partea de hotar denumită „Finișoara”, punct situat în partea de sud-est a satului, s-a descoperit un topor de aramă¹. De asemenea, la „Vătașniță”, loc situat la nord-vest de sat, s-a identificat o așezare aparținând primei epoci a fierului².

În cursul lunii octombrie, 1966, în imediata apropiere a sediului C.A.P.-ului Stupini, cetățeanul Pop Teodor a descoperit cu ocazia săpării unei gropi pentru siloz furajer, la adâncimea de 0,60 m, un interesant depozit de bronzuri.

Menționăm că atât în pământul săpat și aruncat din groapa respectivă, cât și din pereții acesteia, am cules câteva resturi de fragmente ceramice mai puțin concludente, dar care totuși pot să aparțină primei perioade a fierului, fapt ce presupune ascunderea acestui depozit de bronzuri într-o așezare. Dealtfel, punctul amintit mai sus, de la „Vătașniță”, se află la vest de locul descoperirii depozitului, la numai 200—250 m.

Așa, după cum s-a putut observa cu ocazia descoperirii depozitului, obiectele au fost depuse într-o anumită ordine, fapt ce presupune ascunderea depozitului respectiv, din motive de securitate, deși greutatea acestuia nu depășește 1 590 g, deci valoarea sa intrinsecă era relativ mică.

¹ Șt. Dănilă, SCIV, 18, 1967, 3, p. 497 și urm.

² E. Crișan, ActaMN, 5, 1968, p. 405 și urm. Semnatarul acestor rânduri a făcut o recunoaștere pe teritoriul satului la „Vătașniță” la data de 8 octombrie 1965, când a identificat existența unei așezări din prima epocă a fierului. În toamna anului 1967, în urma unor lucrări edilitare ale C.A.P.-ului, am recoltat de pe același teren mai multe fragmente ceramice printre care și un biberon ce aparține Hallstatt-ului B₃, fiind al doilea exemplar de acest fel descoperit pe teritoriul țării noastre. De asemenea cetățeanul Cîmpean Viorel din Stupini ne-a informat că astfel de cioburi se află și spre satul Brăteni, în punctul denumit „Colțul Tăului”, loc neverificat încă de noi.

În prezent, întregul depozit de bronzuri de la Stupini, se află în Muzeul de istorie din Bistrița și se compune din următoarele obiecte :

1) Celt de tip transilvănean, cu corpul masiv și tăișul drept (fig. 1/1). De sub bordura găurii de înmănușare, ovală în secțiune, pornește o toartă scundă, care mai păstrează urma ciotului de turnare. Fețele laterale sînt

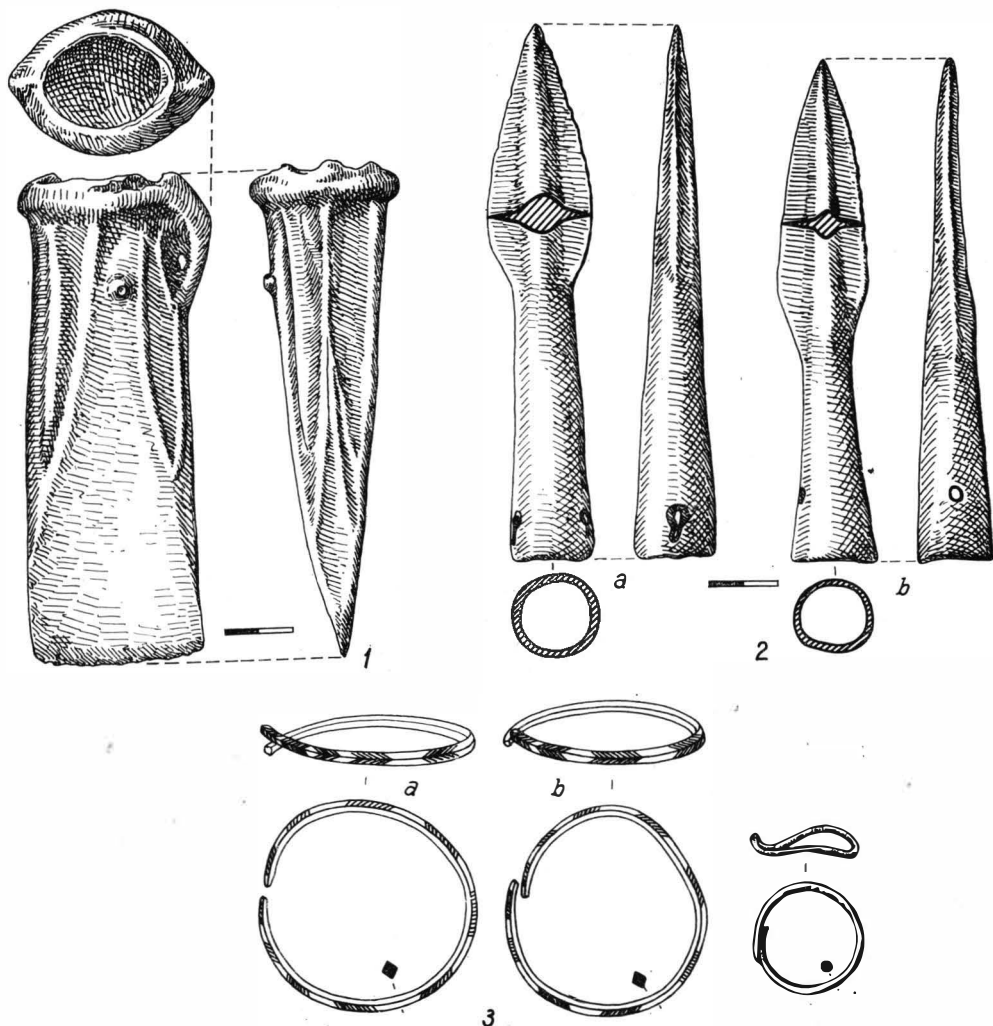


Fig. 1. Stupini. 1 celt de bronz; 2 vîrfuri de lance din bronz; 3 brățări din bronz ornamentate; 4 inel de bronz.

ornamentate cu cîte două triunghiuri mult alungite și bine pronunțate. Pe una din fețe este vizibil un mic buton ornamental (?), sau poate un defect de turnare. Patina este de culoare verde-deschis. Celtul prezintă slabe urme de întrebuințare. Lungimea totală 14,5 cm; adîncimea găurii de înmănușare 7,6 cm; greutatea 600 g; inv. nr. 4 102.

2) Virf de lance în formă de frunză de salcie (fig. 1/2a) cu tub de înmănuşare cilindric lung şi prevăzut cu două găuri pentru fixarea mînerului de lemn. Patina este de culoare verde-deschis şi prezintă unele asperităţi pe suprafaţa lamei. Nervura mediană are secţiunea rotundă. Lungimea totală 15,5 cm ; greutatea 85 g ; inv. nr. 4 101.

3) Virf de lance de formă asemănătoare (fig. 1/2b), dar cu nervura romboidală în secţiune. Lungimea totală 14,5 cm ; greutatea 80 g ; inv. nr. 4 101/1.

4) Brăţară, romboidală în secţiune, cu capetele subţiate şi ornamentată cu zece grupe de benzi de cite 7—8 linii incizate oblic. Patina este de culoare verde-şters (fig. 1/3a). Diametrul maxim 6,3 cm ; greutatea 20 g ; inv. nr. 4 103.

5) Brăţară asemănătoare cu precedentă (fig. 1/3b). Patina de asemenea de culoare verde-şters. Diametrul maxim 5,8 cm ; greutatea 20 g ; inv. nr. 4 103/1.

6) Verigă (?) rotundă în secţiune, cu virfurile suprapuse şi subţiate, neornamentată. Patina este de culoare verde-deschis (fig. 1/4). Diametrul maxim : 3,1 cm ; greutatea 10 g ; inv. nr. 4 106.

7) În cadrul depozitului se mai află încă cinci obiecte din bronz (fig. 2/1—5), inv. nr. 4 104,4 104/1—3, 4 105, *probabil psalii de o formă încă necunoscută*. Secţiunea barei este rotundă, ambele capete terminându-se printr-o urechiuşă de formă ovală alungită. La mijloc, la egală depărtare de cele două capete, se află o nodozitate. Remarcăm că toate piesele sînt uşor arcuite. Piesa din fig. 2/5 s-a rupt în timpul descoperirii, jumătate din ea pierzîndu-se. Toate cele cinci piese sînt identice, atît ca formă, cît şi ca dimensiuni, fiind probabil turnate în acelaşi tipar. Patina lor este de culoare verde-pronunţat. Lungimea obiectelor întregi variază între 17 şi 18 cm ; cea a fragmentului este de 10 cm. Greutatea unei piese întregi este de 70 g.

Piesele respective prezintă urme de întrebuinţare, mai vizibile însă numai la un capăt (în special psalia din fig. 2/3, unde a venit în contact, probabil, cu o altă piesă metalică de harnaşament, respectiv o urechiuşă).

Încadrarea tipologică şi cronologică. Depozitul de bronzuri de la Stupini este important atît prin componenţa sa, cît şi datorită faptului că a fost recuperat în întregime, puţînd astfel întări unele consideraţii tipologice şi cronologice.

Celtul de tip transilvănean intră frecvent în componenţa depozitelor de bronzuri din grupa Uriu-Domăneşti şi Cincu-Suseni, de la sfîrşitul epocii bronzului şi începutul Hallstattului (secolele XIII—XII î.e.n.). Celtul de la Stupini face parte din varianta A₂ după Mircea Rusu³ şi are bune analogii în descoperirile de la Balşa⁴, Spălnaca⁵, Dipşa⁶, Sighetul-Marmaţiei⁷ etc.

³ M. Rusu, Sargetia, 4, 1966, p. 24 — 25, fig. 1.

⁴ *Ibidem*, p. 20, pl. 1/5.

⁵ H. Dumitrescu, Dacia, 7—8, 1935—1936, p. 200 şi urm., fig. 4/8, 11.

⁶ F. Holste, *Hortfunde Südeuropas*, Marburg Lahn, 1951, pl. 45/6, 12.

⁷ Fr. Nistor, A. Vulpe, SCIV, 20, 1969, 2, p. 183 şi urm., fig. 3/26.

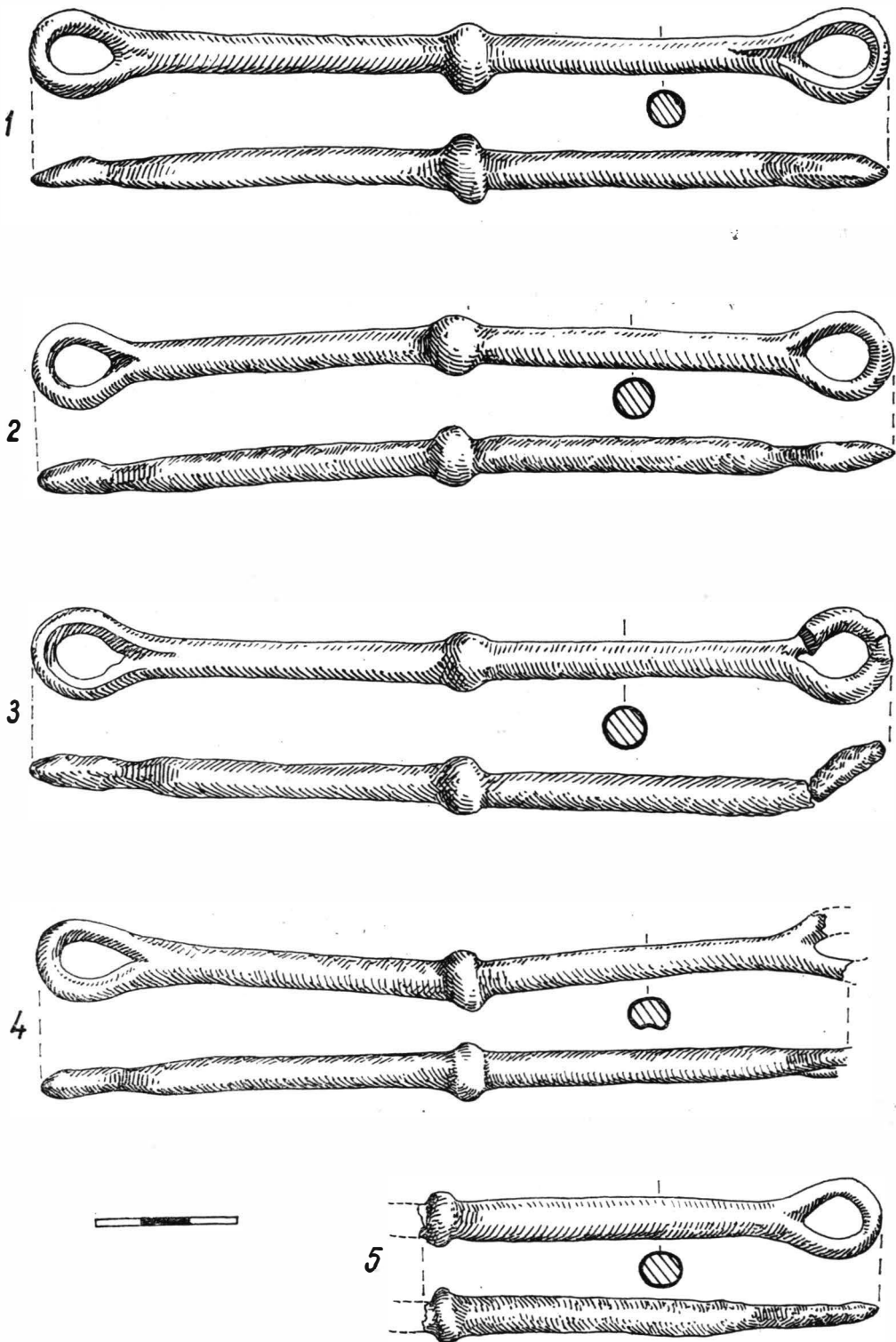


Fig. 2. Stupini. 1—5 psalii din bronz de un tip încă necunoscut.

Virfurile de lance, prin forma lor, dar mai ales prin tubul lung de înmănuşare, îşi găsesc analogii în grupele specificate mai sus. Astfel de virfuri de lance sînt cunoscute în depozitele de bronzuri de la Lozna-Mare⁸, Malnaş⁹, Panticeu¹⁰, Berzasca¹¹ sau Spilnaca¹².

Brăţările cu secţiunea rombică a barei, ornamentate cu benzi de unghiuri succesive, se întilnesc rar în depozitele de la sfîrşitul epocii bronzului, fiind mai frecvent întilnite în depozitele din grupa Cincu-Suseni.

Veriga apare în mod frecvent, atît în depozitele de bronzuri, cît şi în tezaure de aur şi aparţine grupelor de depozite Uriu-Domăneşti, Cincu-Suseni.

Cele cinci psalii sînt de o formă neîntilnită pînă în prezent în perioada respectivă. Patina lor se aseamănă cu cea a psaliilor de la Lozna şi Rus, însă forma psaliilor de la Stupini este complet diferită, fapt ce impune — după părerea noastră — includerea acestora într-un nou tip¹³.

Deşi unele piese ce alcătuiesc depozitul discutat se găsesc şi în depozitele de tip Cincu-Suseni, avînd în vedere că majoritatea analogiilor pieselor se află în descoperirile de la sfîrşitul epocii bronzului, considerăm că depozitul de la Stupini poate fi datat în Bronz D — Hallstatt A₁ (secolele XIII—XII î.e.n.).

DAS BRONZEDEPOT VON STUPINI

ZUSAMMENFASSUNG

Im Herbst 1966 wurde in Stupini, Kreis Bistriţa-Năsăud, ein Bronzedepot zufälligerweise zutage gebracht. Es besteht aus einem Tüllebeil siebenbürgischer Art (Abb. 1/1), zwei Speerspitzen (Abb. 1/2), zwei verzierten Armbänder (Abb. 1/3), einem Ring (Abb. 1/4), sowie fünf Trensen (Abb. 2). Aufgrund der angeführten Analogien wird der Fund der Depotfundgruppe Uriu-Domăneşti (bzw. Br. D. — Ha.A₁ 13. — 12. Jh. v.u.Z.) zugeschrieben.

ABBILDUNGSVERZEICHNIS

Abb. 1. Stupini. 1 bronzenes Tüllebeil; 2 Bronzespeerspitzen; 3 Bronzearmbänder mit Verzierungen; 4 Bronzering.

Abb. 2. Stupini. 1—5 Bronzetrensen.

⁸ M. Roska, *Repertorium*, p. 195, nr. 50, fig. 236/1—2.

⁹ *Ibidem*, p. 170, nr. 137, fig. 204/2.

¹⁰ J. Hampel, *Bronzkor*, 11, 1892, pl. 143/6.

¹¹ M. Moga, *AISC*, 4, 1941—1943, p. 262 şi urm., fig. 3.

¹² H. Dumitrescu, *op. cit.*, fig. 3/5.

¹³ Faptul că, pentru psaliile descoperite la Stupini, deocamdată nu sînt analogii, la sugestia lui M. Petrescu-Dîmboviţa, cît şi a lui A. Vulpe, *includerea acestora într-un nou tip* — Stupini — este oportună, motiv pentru care, ambilor le aducem, şi pe această cale, mulţumirile noastre.

CERCETĂRI ARHEOLOGICE LA TROPAEUM TRAIANI VIA PRINCIPALIS (1970—1971)

DE

CATRINEL DOMĂNEANȚU

Cercetările efectuate de noi în municipium Tropaeum Traiani — în cursul anilor 1970—1971 — au avut ca obiectiv *via principalis*. Lucrări mai vechi degajaseră această arteră a orașului de la poarta de est pînă în dreptul bazilicii forensis. Din acest loc, ea rămăsese acoperită de dărîmăturile clădirilor marginale, precum și de pămîntul rezultat din dezvelirea parțială a „canalului”.

Săpătura noastră nu a avut drept scop degajarea întregului traseu al *viae-i principalis*, ci rezolvarea unor probleme stratigrafice și de structură constructivă :

- perioada de funcționare a *viae-i principalis* și a „canalului” ce o străbate de la est la vest ;
- raportul dintre stradă și „canal” (constructiv și cronologic) ;
- structura lor constructivă.

Departa de a stabili o concluzie definitivă, rîndurile de mai jos au doar meritul de a consemna, prin descrieri exacte, planuri, desene și fotografii, tot ce s-a înlăptuit în această direcție. Am socotit, de asemenea, necesar să adăugăm părerile și ipotezele noastre, întrucît acestea nu reies întotdeauna cu suficientă claritate din examinarea unor săpături întreprupte sau din descrieri, oricît de minuțioase ar fi ele.

În anul 1970 s-au trasat două secțiuni paralele (SVP₁ și SVP₂) avînd o lungime de 21,50 m și o lățime de 2 m, cu un profil între ele de 4 m. Orientarea lor era aproximativ nord-sud, fiind perpendiculare pe *via principalis*, care leagă poarta de est cu poarta de vest a cetății. Lungimea secțiunilor a fost determinată de necesitatea surprinderii atît a străzii (care la poarta de est are o lățime de 16 m), cît și a construcțiilor ce o mărginesc de o parte și de alta.

În anul 1971 s-a deschis o nouă secțiune (SVP₃), avînd aceeași orientare și aceleași dimensiuni. Ea a fost trasată lîngă secțiunea SVP₁, fără a mai lăsa profil între ele. În felul acesta, la sfîrșitul campaniei 1971, săpătura se prezenta sub următoarea formă : o suprafață de 21,50 m/4 m (formată din SVP₁ + SVP₃) și secțiunea SVP₂ cu un profil între ele de 2 m lățime (fig. 1 și 2). Înainte de a trece la discutarea rezultatelor obținute, menționăm că cele trei secțiuni ale noastre au tăiat trei secțiuni mai vechi orientate est-vest : o primă secțiune al cărei scop a fost, probabil, dezvelirea zidurilor clădirii (nr. 1), ce mărginește strada spre sud, o a doua care a dezvelit „canalul” din mijlocul străzii (ea aparținea, probabil, lui G. Murnu¹) și o a treia, care a mers pe lîngă zidul exterior al clădirii

¹ G. Murnu, BCMI, 4, 1911, p. 79—82.

(nr. 2), ce mărginește strada la nord (fig. 3). Ținând seama de aceasta, situația stratigrafică se prezintă în felul următor :

a. Imediat sub pământul vegetal, în toate cele trei secțiuni, am întâlnit un strat de pământ, provenit din săpăturile vechi, a cărui grosime variază între 0,25—1 m. Materialul ceramic, format în special din fragmente de

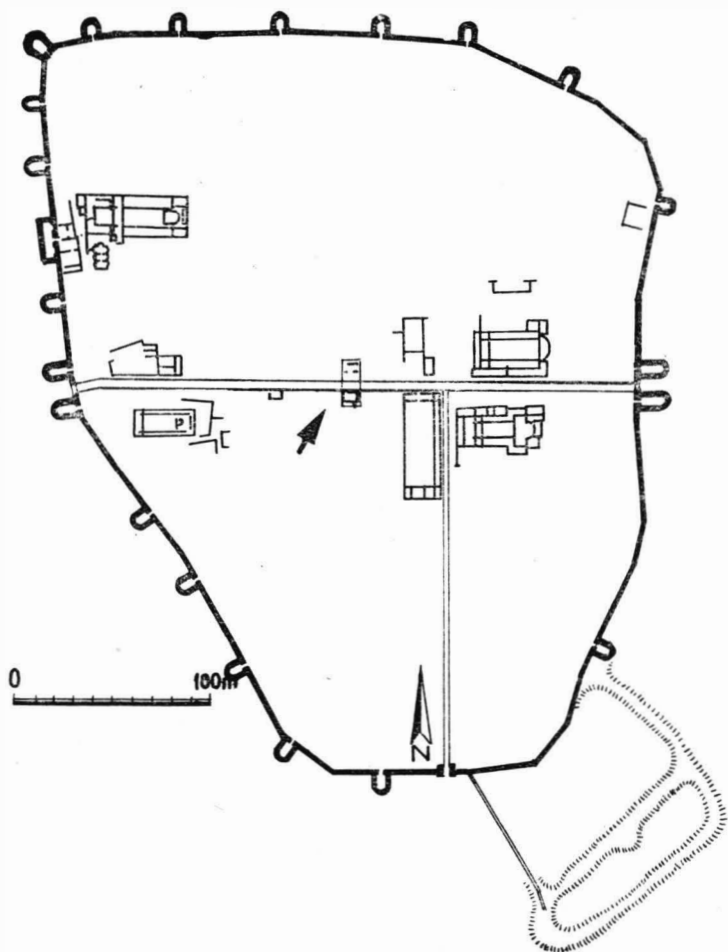


Fig. 1. Tropaeum Traiani. Amplasarea celor trei secțiuni.

amfore, este foarte amestecat, putînd fi încadrat în perioada cuprinsă între secolele III și VI e.n. S-au găsit trei monede, dintre care numai două au putut fi identificate²: una din secolul al V-lea și a doua din epoca lui Justinian.

b. Sub acest strat au apărut două niveluri de locuire, notate de noi cu I și II, ambele datînd din secolul al VI-lea e.n. (fig. 3). Pe complexe, situația apare astfel :

1. locuința nr. 1 ce mărginește *via principalis* la sud ;

² Monedele au fost identificate de M. Chițescu.

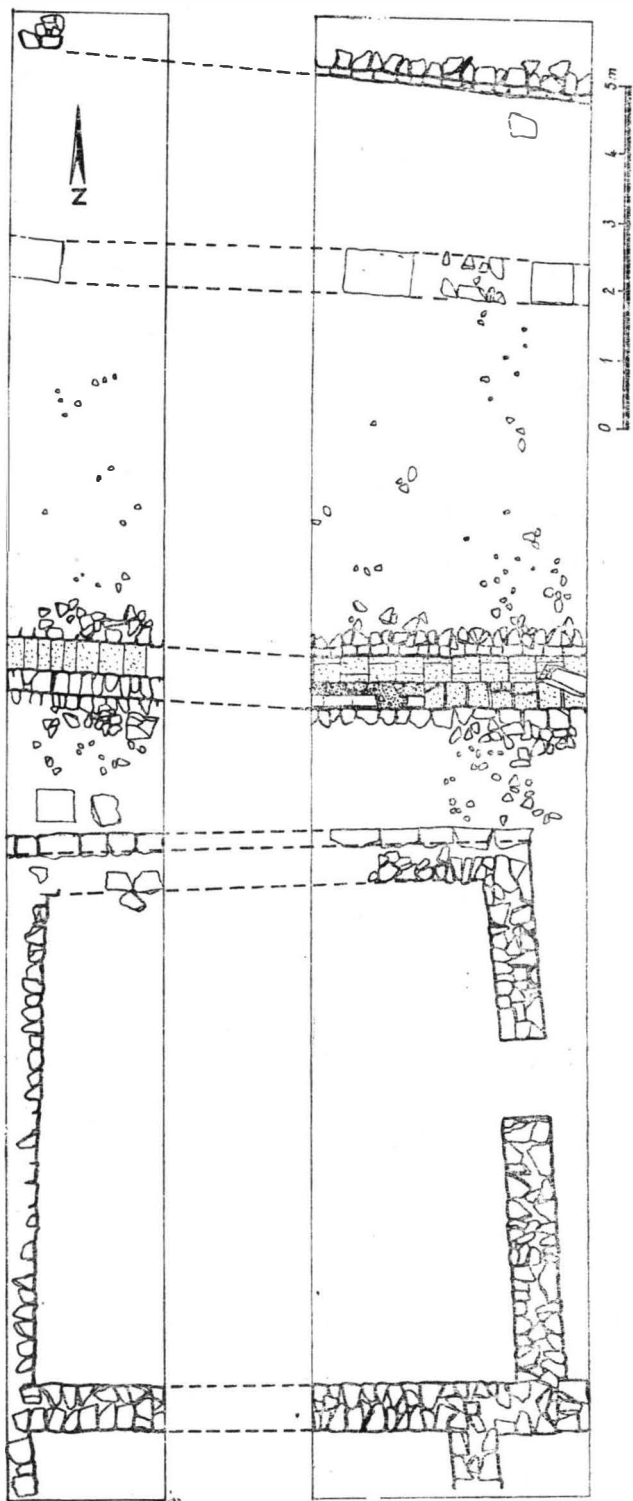


Fig. 2. Tropaeum Traiani. Planul secțiunilor SVP₁, SVP₂ și SVP₃.

2. dărîmătura locuinței nr. 2 (zidul său exterior a fost surprins la capătul de nord al secțiunilor noastre), care suprapune *via principalis*;
3. *via principalis* cu cele două niveluri ale sale;
4. „canalul”.

1. *Locuința nr. 1* este o construcție de mari proporții, avînd ziduri legate cu pămînt, care se întinde spre estul, sudul și vestul săpăturii noastre. Ea este perforată de multe gropi și șanțuri, ceea ce ar indica săparea sa parțială anterioară. Săpătura nu a fost însă publicată. Din această locuință am surprins numai o singură încăperce, cu intrare pe latura de est (fig. 4/1). Zidul dinspre stradă are un soclu din pietre de talie, din care s-a mai păstrat un singur rînd. E de presupus că acest soclu era mai înalt (judecînd după felul în care s-a păstrat zidul și după numărul pietrelor de talie căzute lîngă el). Ceramica găsită în dărîmătura locuinței, precum și pe nivel, aparține secolului al VI-lea. E vorba de ceramică decorată cu striuri adînci, dese și ușor ondulate, striuri dese rotunjite, caneluri (fig. 5/1, 2, 3). Pe nivelul locuinței s-au găsit mai multe fragmente de chiupuri decorate cu briu alveolar și val (fig. 6, 7), iar în nivel sînt înfipte alte două chiupuri fragmentare. În SVP₂ nivelul încăperii este puțin diferit ca aspect (comparativ cu SVP₁ și SVP₃); pămîntul este puternic ars, dărîmătura mai compactă. Ne punem întrebarea: nu cumva în profilul care desparte suprafața SVP₁—SVP₃ de secțiunea SVP₂ se află un zid, existînd astfel două încăperi cu destinații diferite?

În ceea ce privește materialul găsit în interiorul locuinței, el este foarte sărac. În afara fragmentelor ceramice mai sus menționate au mai apărut cîteva cuie și un braț de cruce.

2. La nord, săpătura noastră se oprește într-un zid din pietre legate cu pămînt, păstrat pe o înălțime variînd între 0,50—0,70 m. Zidul aparține unei construcții care se continuă spre nord. E de presupus că dărîmătura de țigle și pietre, ce suprapune aici *via principalis* aparține acestei clădiri. Fragmentele ceramice din acest strat, ce atinge în unele puncte o grosime de 0,70 m, se încadrează de asemenea, în secolul al VI-lea e.n. (fig. 5/4, 5, 6).

Tot aici s-au găsit și trei monede, una de la Constantius II și două de la Justinian.

3. *Via principalis*. Secțiunile efectuate ne-au permis surprinderea a două faze de existență a *viae-i principalis*. Este vorba de nivelul I, care aparține perioadei de existență a locuinței nr. 1 și de nivelul II, aflat sub dărîmăturile locuinței nr. 2. Între cele două niveluri diferența este de 0,40 m. Menționăm că cele două niveluri au fost surprinse numai pe latura dinspre sud a străzii. La nord bănuim că nivelul I a fost distrus de cele două secțiuni mai vechi despre care vorbeam la începutul expunerii. Ambele niveluri, judecînd după materialul descoperit, datează din secolul al VI-lea e.n. O datare mai strînsă nu va fi posibilă decît atunci cînd vor fi dezvelite și dateate exact cele două locuințe ce mărginesc *via principalis* la nord și la sud și cînd un sondaj va stabili nivelurile pe care ea le suprapune.

Nivelul I al străzii este foarte distrus. La acest nivel e de presupus că *via principalis* devenise o stradă de pămînt.

Nivelul II e format din petriș și fragmente ceramice legate cu pămînt și pe alocuri cu mortar, avînd deasupra un strat subțire de lut. Pe acest

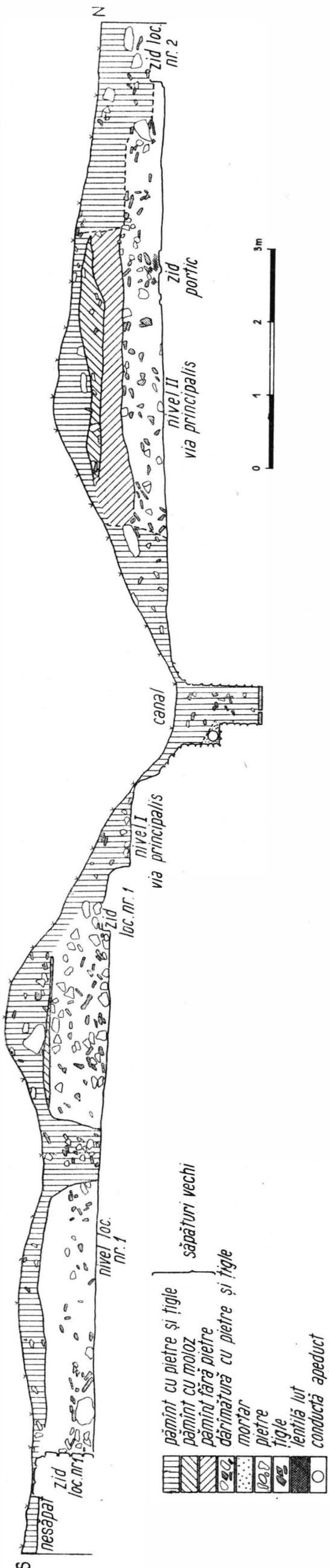


Fig. 3. Tropaeum Traiani. Secțiune SVP₁ — profilul de vest.




Fig. 4. Tropaeum Traiani. 1 Locuința nr. 1; 2 SVP₁, SVP₃ — „canalul”; 3 vedere de ansamblu a săpăturii: „canalul” și cele două niveluri ale *viae-i principalis*.




Fig. 5. Tropaeum Traiani. 1—3 fragmente ceramice de pe nivelul locuinței nr. 1; 4—6 fragmente ceramice din dărâmtura locuinței nr. 2.


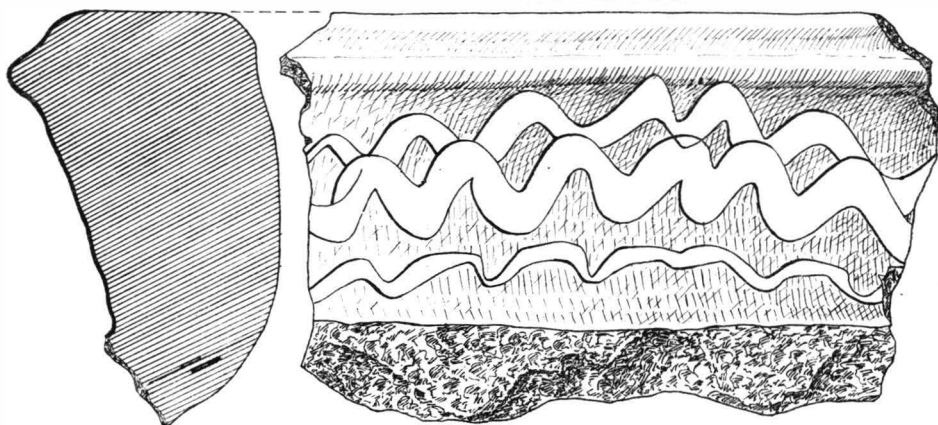
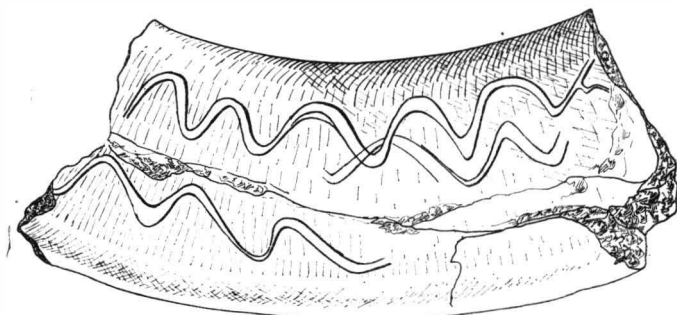


Fig. 6. Tropaeum Traiani.
Fragment de chiup decorat
cu brlu alveolar.

Fig. 7. Tropaeum Traiani.
Fragment de chiup cu de-
cor in val.



nivel s-au găsit trei baze aparținând porticului care împodobește strada³. Dimensiunile lor sînt de 0,97/0,62/0,32 m, distanța dintre ele fiind de aproximativ 2 m. Aceste baze de portic sînt așezate pe un zid cu o lățime de 0,68 m.

Lățimea străzii la nivelul I este de 10,60 m; în ceea ce privește lățimea ei la nivelul II, nu putem spune nimic deocamdată, deoarece probabil locuința 1 suprapune nivelul II al străzii.

Pe nivelul II s-au găsit trei monede: o monedă din secolul al IV-lea — epoca constantiniană, una din secolul al V-lea și a treia din secolul al VI-lea — Justin II și Sofia.

4. „*Canalul*”. Denumirea de canal este improprie, deoarece în realitate este vorba de un apeduct dublat de un canal de scurgere. Secțiunile noastre le-au surprins pe o porțiune relativ bine conservată. În SVP₁ și SVP₃ s-au păstrat tuburile de teracotă ale apeductului și o parte din țiglele care le acopereau (fig. 4/2), în SVP₃ s-a păstrat numai patul cu mortar în care acestea erau prinse. Pentru o mai bună înțelegere a sistemului său constructiv, prezentăm o secțiune prin canal (fig. 8). Semnalăm că în peretele canalului am găsit, refolosit, un fragment de monument funerar, decorat cu rozetă, frunze de iederă și con de pin, datat în secolele II—III e.n.

În ceea ce privește raportul de funcționare, situația de pînă acum ne permite să tragem concluzia că apeductul-canal a fost folosit în timpul ambelor niveluri ale străzii (fig. 4/3).

În concluzie, cele două campanii de săpături 1970—1971, desfășurate în sectorul *via principalis*, nu au dus la rezolvări, ci numai la formularea de ipoteze ce vor trebui verificate în campaniile viitoare. Avînd în vedere că strada, ca și „canalul” nu prezintă în sine elemente de datare, este necesară efectuarea unor săpături de suprafață care să dezvelească locuința nr. 1 și locuința nr. 2. Numai în raport cu ele se pot data cele două niveluri ale străzii. Socotim utilă efectuarea unui sondaj care să verifice dacă locuința nr. 1 suprapune nivelul II al *viae-i principalis*. El ar aduce lămuriri și în ceea ce privește substrucția străzii și a „canalului”. Dezvelirea nivelurilor suprapuse de stradă ar da, de asemenea, posibilitatea unei încadrări cronologice mai strînse.

ARCHÄOLOGISCHE UNTERSUCHUNGEN BEI TROPAEUM TRAJANI VIA PRINCIPALIS (1970—1971)

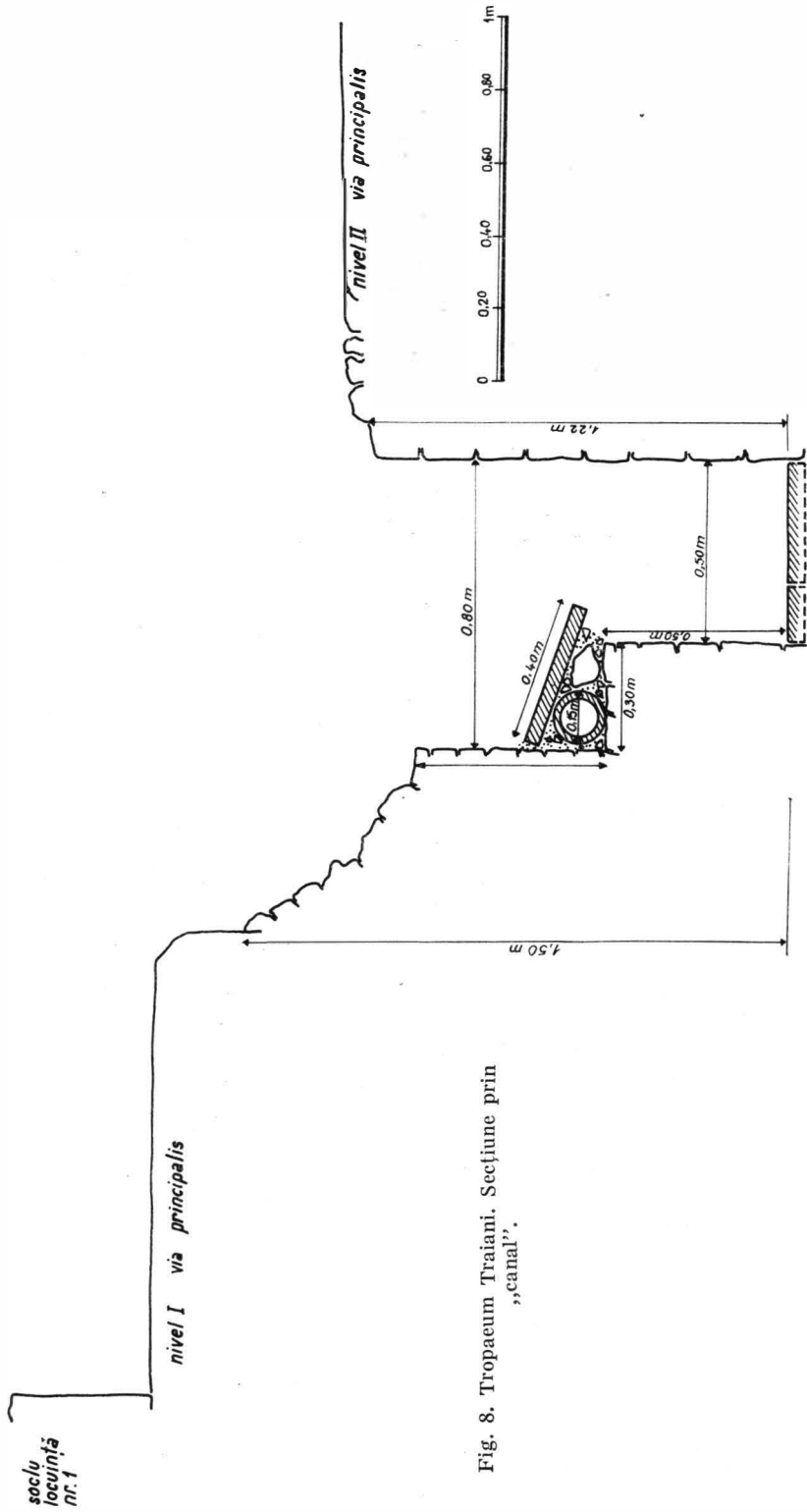
ZUSAMMENFASSUNG

Der Artikel umfaßt die Ergebnisse der bei Tropaeum Trajani—*Via Principalis* zwischen 1970 und 1971 durchgeführten Ausgrabungen.

Nach einer kurzen Darstellung der früheren Forschungen werden die wichtigsten Fragen der Untersuchung in diesem Sektor gestellt:

- Die Betriebsperiode der *Via Principalis* und des „Kanals“,
- Der bauliche und chronologische Zusammenhang zwischen dem „Kanal“ und der *Via Principalis*,
- Ihre Konstruktionsstruktur.

³ V. Pârvan afirmă că porticul a fost construit în a doua jumătate a secolului al V-lea e.n., BCMI, 4, 1911, p. 188.



soclu
locuinia
nr. 1

Fig. 8. Tropaeum Traiani. Secțiune prin
„canal”.

Drei senkrecht auf die *Via Principalis* durchgeführte Suchgraben (SVP₁, SVP₂, SVP₃) haben zwei im 6. Jh. datierbare Wohnniveaus zum Tageslicht gefördert. Sie entsprechen den zwei Betriebsphasen der *Via Principalis* und den Wohnungen (Nr. 1 und Nr. 2) welche die Straße umgränzen.

Der „Kanal“ (Aquädukt und Kanalisationsanlage) wurde während der beiden Niveaus benützt.

Zum Schluß werden Hinweise für die zukünftigen Untersuchungen des betreffenden Sektors angegeben.

ABBILDUNGSVERZEICHNIS

- Abb. 1. Tropaeum Trajani. Lage der drei Suchgraben.
 Abb. 2. Tropaeum Trajani. Plan der Suchgraben SVP₁, SVP₂, SVP₃.
 Abb. 3. Tropaeum Trajani. Suchgraben SVP₁ — Profil der Westseite.
 Abb. 4. Tropaeum Trajani. 1 Wohnung 1 ; 2 Suchgraben SVP₁, SVP₃ — der „Kanal“ ; 3 Gesamtansicht der Suchgraben — der „Kanal“ und die zwei Niveaus der *Via Principalis*.
 Abb. 5. Tropaeum Trajani. 1—3 Scherben auf dem Niveau der Wohnung 1 ; 4—6 Scherben aus den Trümmern der Wohnung 2.
 Abb. 6. Tropaeum Trajani. Pythosbruchstück mit gedellter Relieffleiste.
 Abb. 7. Tropaeum Trajani. Pythosbruchstück mit Wellenmuster.
 Abb. 8. Tropaeum Trajani. Schnitt durch den „Kanal“.

CERAMICA DE TIP URBAN DIN AȘEZAREA MEDIEVALĂ TIMPURIE DE LA CHIRNOGI (JUD. ILFOV)

DE

MIHAI SÂMPETRU și DONE ȘERBĂNESCU

Cercetarea materialelor ceramice ce fac obiectul acestei lucrări a avut ca punct de plecare o descoperire întâmplătoare făcută la Chirnogi, pe un șantier de construcție, în toamna anului 1968.

În șanțurile de fundație deschise în vederea construirii unui magazin universal vizavi de Școala generală nr. 1 s-au găsit numeroase fragmente ceramice, iar în șanțul de racord destinat instalării unei conducte de calorifer ce pornea de la magazinul universal aflat în construcție și tăind strada principală ajungea sub temelia școlii, muncitorii constructori au dat și peste trei tuburi de lut ars, în afară de cioburi și vase ceramice.

În același an, toamna târziu¹, s-a făcut o săpătură de informare lângă șanțul săpat de lucrătorii șantierului de construcții, la un metru de fundația școlii și, concomitent, un alt sondaj, ceva mai întins, tot în grădina școlii la fațadă, cam la jumătatea distanței dintre zidul școlii și gardul de beton dinspre stradă.

În ambele sondaje s-au găsit numeroase fragmente ceramice aparținând ariei culturilor Sîntana (secolul al IV-lea e.n.) și Dridu (secolele IX—X e.n.), care indicau clar o locuire densă, suprapusă, din perioadele amintite, fapt ce impunea extinderea cercetărilor arheologice.

În anul următor s-a trecut la săpături ample în comuna Chirnogi, avînd ca punct de plecare descoperirile menționate².

Punctul în care s-a făcut descoperirea este situat chiar în mijlocul satului, pe malul înalt al terasei, la limita inundabilă (fig. 1). Săpăturile s-au desfășurat între 1969—1971 în patru puncte. În 1969 au fost practicate secțiuni în curtea Școlii generale nr. 1 (A' și B', prin extinderea sondajelor A și B făcute în anul 1968, toamna), la Căminul cultural (C) și lângă Magazinul universal (D). În 1970 au fost trasate alte patru secțiuni în curtea Școlii generale nr. 1 (E, F, G, I).

Spre a se constata întinderea celor două așezări³ din mileniul I e.n., în afară de secțiunea trasată la Căminul cultural, s-a practicat încă o sec-

¹ Tot în toamna anului 1968 au fost recuperate și cele trei tuburi de ceramică descoperite întâmplător la săparea șanțului de racord de la școală de către lucrătorii Ion Bălan, Lixandru Gureșoia și Gheorghe Copoiu, toți din Radovanu, jud. Ilfov.

² Săpăturile au fost efectuate de către Mihai Sâmpetru de la Institutul de arheologie din București, în colaborare cu Done Șerbănescu de la Muzeul de arheologie din Oltenița.

³ Menționăm că în secțiunile din punctele „Școală” și „Uliță”, a fost identificat și un nivel de locuire reprezentat prin bordeie ce se datează de la sfîrșitul secolului al XVIII-lea și începutul celui de al XIX-lea, din vatra vechiului sat Chirnogi. Secțiunea C, practicală la Căminul cultural, a nimerit în cimitirul vechi al satului din acea vreme.

țiune (H) la distanță de locul inițial al descoperirii, într-o uliță (fundătură) ce dă spre luncă, situată pe partea stângă a șoselei ce duce spre Căscioarele, în dreptul gospodăriilor lui Alexandru Drăghici, Alexandru Costache și Cristea N. Nedi.

Secțiunea a fost lărgită prin casete în anul următor, atît în drum, cît și în curtea locuitorului Alexandru Drăghici.



Fig. 1. Planul comunei Chirnogi (jud. Ilfov) cu punctele unde s-au făcut săpăturile: 1 Școala generală nr.1; 2 Căminul cultural; 3 Magazinul universal; 4 Uliță.

Ținem să precizăm că în acest studiu vor fi prezentate numai descoperirile din așezarea medievală timpurie, iar dintre acestea doar ceramica de tip urban, specifică cetăților, nu și ceramica comună⁴ aparținând culturii Dridu ce se găsește în mod curent în așezările rurale sau orășenești din aria acestei culturi.

În săpăturile efectuate la Chirnogi în așezarea medievală timpurie au fost descoperite pînă acum două locuințe-bordei de tip Dridu, una la „Școală”, în secțiunea B', și alta în „Uliță”, în secțiunea H, precum și un cuptor-bordei, în aceeași secțiune.

Ceramica de tip urban, descoperită în bordeie în stratul de cultură medieval timpuriu, se împarte, de la bun început, date fiind caracteristicile ei legate de destinația materialelor respective, în două categorii: a) *ceramica de construcție*, b) *ceramica de uz casnic* (vase).

În grupa ceramicii de construcție aflăm mai multe tipuri de materiale de construcție făcute din lut ars, asupra cărora ne vom opri în chip special, deoarece prezența lor într-o așezare rurală și în această regiune a malului stîng al Dunării ridică o serie de probleme ce nu sînt de neglijat, dacă ținem seama de vremea și împrejurările istorice ale apariției acestor produse aici.

⁴ Eugen Comșa, SCIV, 6, 1955, 3-4, p. 435-436 și fig. 14, prezintă unele fragmente ceramice (din categoria ceramicii comune - n.n.), găsite pe teritoriul satului Chirnogi în cercetări periegetice.

Vom preciza mai întâi condițiile de găsim, începînd cu bordeiul descoperit la Școala generală nr. 1, notat convențional cu nr. 1. În pămîntul de umplutură a acestui bordei s-au găsit tuburi de conducte de apă din lut ars, de felurite mărimi și la adîncimi diferite, însă, și peste tot sub formă de fragmente risipite.

Unele tuburi de conductă⁵ s-au găsit întregi, altele sparte pe loc, în stare fragmentară sau doar ca fragmente mici. Cîteva tuburi întregi și fragmentare s-au găsit la nivelul podelei bordeiului, unele în poziție verticală, în jurul cuptorului, în colțul de nord-est al locuinței.

Trei dintre ele au fost descoperite de muncitorii care, săpînd șanțul de racord pentru instalarea țevii de calorifer, au tăiat parțial colțul de nord-est al bordeiului.

Laolaltă cu ceramica de tip urban s-a găsit în bordeiul nr. 1 și ceramică comună aparținînd culturii Dridu, din speciile brun-roșcată cu decor din linii incizate orizontale și „în val” și neagră-cenușie cu pereții groși, decorată cu linii lustruite executate în rețea, precum și fragmente ceramice din pastă albă, alb-gălbuie sau roz-albă, de obicei decorată cu linii incizate orizontale. Cantitativ, ceramica comună este slab reprezentată în această locuință-bordei, în comparație cu ceramica de construcție și de uz casnic de tip urban.

Tot la „Școală”, în secțiunile G și I, făcute în curte, pe latura de vest a clădirii și în secțiunea E, trasată în spatele școlii, s-au găsit în stratul culturii Dridu, gros de 0,30 m, multe fragmente de tuburi de apeduct și de cărămizi, țigle și olane de acoperiș.

În celălalt bordei (notat cu nr. 2) și în cuptorul-bordei, descoperite în secțiunea H din punctul „Uliță” și în strat au fost scoase la iveală, de asemenea, bucăți de tuburi de conductă și fragmente de cărămizi, de țigle și de olane destinate învelitorilor de acoperiș. În acest loc, materialul ceramic de construcție este mai sărac decît în punctul „Școală”, iar stratul de cultură mai subțire.

În complexe de locuire și gospodărești descoperite în secțiunea H, cît și în stratul de cultură corespunzător, predomină cantitativ ceramica de tip Dridu comună, din speciile brun-roșcată cu decor incizat în „val”, linii orizontale, și neagră cenușie, cu ornament din linii lustruite.

Ceramica de construcție din punctul „Școală” a fost descoperită în mare cantitate și cuprinde o mare varietate de forme. Materialele de construcție găsite aici (întregi sau fragmentare) constituie dovada evidentă a unei activități de producție destinate ridicării construcțiilor de zid din piatră și cărămidă (sau numai de cărămidă), cum ar fi zidurile de cetăți și clădirile din incinta acestora.

La ridicarea cetăților în chestiune, s-a avut în vedere și alimentarea cu apă prin captarea unor izvoare și transportarea apei prin apeducte, construite din conducte realizate din ceramică (tuburi de conductă din lut ars), care, ca material de construcție cu destinație cu totul specială, trebuia să întrunească condiții speciale de realizare și să răspundă, în același timp, unor cerințe de ordin tehnic deosebite.

⁵ Două tuburi de conductă asemănătoare, descoperite la Căscioarele, intrate în colecțiile Muzeului de arheologie din Oltenița, au fost publicate de către Bucur Mitrea, SCIV, 11, 1960, 2, p. 435—439 și fig. 1/1, 2 respectiv fig. 2/1, 2.

Înainte de a trece la descrierea materialelor ceramice de construcție, considerăm util a face o scurtă referire la vestigiile de același fel (tuburi de ceramică pentru conducte de apă, țigle, olane și cărămizi) din epoca antică târzie a veacurilor V—VI e.n., descoperite prin săpături în numeroase orașe antice din dreapta Dunării, cât și în cetățile de pe malul stîng.

Este suficient să amintim că la Tropaeum sau la Novae, de pildă, cât și în multe alte locuri din România și Bulgaria, au fost scoase la lumină materiale de construcție din lut ars din secolul al VI-lea e.n. și că materialele de același fel din secolele IX—X e.n., descoperite în Bulgaria și România, sînt întru totul asemănătoare ca formă și decor.

Sublinierea continuității se impune, deoarece existența acestor materiale de construcție de tip urban în secolele IX—X e.n. presupune evident dănuirea producției de materiale destinate construcțiilor monumentale și în secolele VII—VIII e.n., în anumite regiuni sud-dunărene.

Acest fenomen apare firesc în Peninsula Balcanică pentru Imperiul Bizantin, unde viața urbană a cunoscut și în veacurile VII—VIII e.n. o dezvoltare continuă (în unele zone) sau aproape neîntreruptă (în altele), spre deosebire de teritoriul cuprins la începutul secolului al VII-lea mai întii de către slavi, unde orașele și cetățile antice au fost distruse, și stăpînit apoi de către formațiunea statală bulgară (681 e.n.). Cercetările arheologice din cetățile antice de la Dunăre (Bononia, Durostorum și altele) vor lămurii în ce măsură ar fi putut contribui populația autohtonă dintre Dunăre și Haemus la transmiterea moștenirii culturale antice tîrzii sub aspectul discutat aici în secolele VII—VIII e.n.

Prezența populației locale în zona amintită este dovedită între altele atît de hidronimia majoră latină dintre Timoc și Lom, preluată de slavi la începutul secolului al VII-lea, cât și de unele denumiri de orașe antice de pe Dunăre, păstrate sub formă modificată pînă în evul mediu tîrziu.

Pentru ilustrarea tradiției antice socotim necesar să descriem succint formele și caracteristicile tehnice ale fiecărui gen de materiale de construcție în parte, înainte de a trece la considerații legate de cadrul istoric care ar explica prezența ceramicii de tip urban pe meleagurile nord-dunărene.

Tuburi de conductă. La Chirnogi au fost descoperite tuburi de conductă de apă ⁶ din pămînt ars în număr mare, atît întregi cât și fragmentare sau numai fragmente. Realizarea lor presupune o tehnologie și o tehnică specială, ce implică o deosebită măiestrie și specializare cu rădăcini adînci în tradiția milenară greco-romană. Tuburile sînt aproximativ cilindrice, de dimensiuni diferite și de secțiune circulară de tipul cu cep și buză. Cele mai multe au lungimile între 40—48 cm, iar diametrii maximi sînt în medie de 12 cm la cep și de 17 cm la capătul terminal. Tuburile au capetele ce rămîn vizibile, după punerea în operă, cam de aceeași mărime în diametru spre a se asigura astfel o îmbinare pe cît posibilă etanșă, iar

⁶ Precizăm că toate materialele arheologice ceramice scoase din săpăturile de la Chirnogi, tratate în acest studiu, se află la Muzeul de arheologie din Oltenița, unde se păstrează și alte materiale de același fel, găsite în alte puncte între Chirnogi și Căscioarele.

Pentru materialele ceramice de construcție descoperite în Muntenia, vezi anexa.

corpul tuburilor are un diametru mai mic începînd de la extremități către mijloc. Deci privite în secțiune longitudinală, tuburile au diametrul mai mare la capete decît la mijloc.

Alegerea și pregătirea pastei, gradul de ardere, stabilirea formei și dimensiunilor interioare ale tuburilor și determinarea grosimii pereților, groși de cca 1—2 cm în medie, cît și felul îmbinărilor și alte caracteristici tehnice, au fost impuse de cerințele de utilizare specifice apeductelor îngropate (la care curgerea apei se face sub efectul gravitației) în așa fel ca tuburile să poată rezista acțiunii apei curgătoare captate.

Unele tuburi au fost fasonate dintr-o pastă foarte bine aleasă și omogenizată, fin cernută, fără degresant, care după ardere a căpătat culoarea neagră în spărtură, fiind netedă și moale la pipăit. Înainte de ardere tuburile au fost trecute printr-o baie (soluție) maronie care le-a dat aspect lucios.

Alte tuburi, cu toate că prezintă și ele caracteristicile superioare ale pastei, ca și cele amintite mai înainte, sub aspectul ușurii, cernerii și omogenizării, au în plus în compoziția pastei, ca degresant, nisip foarte mărunț și fin cernut. La acestea pasta este dură și aspră la pipăit, de culoare cenușie-deschis sau închis în structura peretelui, iar pojghița lucioasă superficială (slipul) de culoare cărămizie. La ambele serii de tuburi pasta conține foarte multe paiete de mică. S-a putut observa în mod cert, la un fragment de tub cu pojghița superficială lucioasă căzută, desprinsă probabil în timpul arderii (deoarece fragmentul rămas din peretele tubului prezintă o ardere de culori diferite, în spărtură, brună-deschis-cărămizie pe două părți, iar în alte două părți cenușie-deschis), că slipul este un strat subțire de culoare brună-deschis-roșetică, mai închis la culoare decît pasta de dedesubt a peretelui care este un strat subțire ars la roșu-cărămiziu de un mm grosime. Deci stratele superficiale ale peretelui tuburilor au cîte două componente, de cîte un mm grosime fiecare, iar între ele miezul ars la negru sau cenușiu (închis sau deschis), în funcție de categoriile de pastă (și ardere), moale sau dură ale seriilor amintite mai sus. Se poate aprecia că arderea tuburilor în cuptoare a fost reușită, în genere, ca și confecționarea lor de altfel, judecînd după piesele martor rămase, cu toate că acestea fac parte din masa rebuturilor. Numărul mare de piese rebutate se datorește, în principal, altor cauze decît neîndeminării. În parte, acest fapt și-ar găsi o explicație firească în caracterul de serie al acestei producții la scară mare.

Analizînd tuburile (întregi, fragmentare și fragmente) bucată cu bucată, ne-au reținut atenția în mod deosebit cel puțin două cauze. Una din ele ar fi în legătură cu pregătirea pastei și s-ar datoraa proastei omogenizări, amestecul fiind insuficient frămîntat, nerealizîndu-se legătura și uniformizarea necesară. O altă cauză ar fi legată de faza de producție ce urmează fasonării picsei la roată, cînd pasta crudă încă moale fiind, înainte de uscare sau în timpul uscării, atrăgea după sine deformarea multor tuburi prin turtire sau crăpare (în cazul din urmă în legătură cu cauza menționată mai sus).

Aceste defecțiuni (și altele nesesizate de noi macroscopic) ieșeau la iveală mai ales în timpul arderii sub acțiunea focului la temperaturi înalte (probabil la 950°—1 000°—o analiză tehnologică specială a acestor materiale ceramice încă nu s-a făcut), și făceau improprii pentru utilizare unele piese.

Este aproape sigur că tot materialul ceramic produs a fost supus unui riguros control și selectat după scoaterea din cuptoare, dându-se la o parte piesele defecte. Acestea formează, de fapt, masa materialelor ceramicii de construcție descoperite de noi în săpături.

Cantitatea mare de rebuturi ne duce cu gândul la o producție pe loc, aproape de caracter „industrial” am putea zice. Numărul mare al pieselor ceramice din categoria rebuturilor nu trebuie deci să surprindă dacă avem în vedere amploarea procesului de producție.

Spre exemplificare, ținem să amintim doar câteva cazuri în care tuburile de lut ars sînt rebuturi evidente. De pildă, un tub prezintă bășici și crăpături la cep, plesnituri și crăpături longitudinale în interior și turtiri ale capătului opus de îmbinare, cu diferențe ale diametrului în cruciș de circa 3 cm (fig. 2/1, 8/5). Un exemplar are cepul știrbit (fig. 3/1), un altul a crăpat aproape de sus pînă jos în timpul arderii (fig. 3/2) sau s-a fisurat în jurul cepului, la bază, și este crăpat masiv în rest, prezentînd o deformare de ardere pe o parte, de sus pînă jos (fig. 3/4).

Accidentele survenite în timpul arderii se pot ușor determina, deoarece tuburile prezintă spărturi ale peretelui cu planuri de ardere la roșu sau cărămiziu, dovadă că pereții tubului au crăpat în timpul arderii în cuptor și flacăra a pătruns în structura peretelui, dîndu-i o culoare roșietică-cărămizie, asemănătoare cu a părților superficiale ale peretelui tubului sau cu a suprafețelor interioare și exterioare. Structura peretelui la ardere normală, fără accidente de acest fel, este, după cum s-a spus, fie neagră la culoare, fie cenușie (închis sau deschis), de 1—2 cm grosime, cu părțile superficiale gălbui-cărămizii sau maronii-deschis, subțiri de cîte 1 mm fiecare (fig. 2/4). Amintim și alte tuburi care prezintă defecțiuni din timpul procesului de producție, de pildă, unul din ele este rupt și crăpat la bază sau altul are și cepul ciobit inițial. Unele tuburi prezintă bășici cu goluri de aer, cauzate probabil de amestecul prost al pastei, sau cu multe fisuri la bază de la ardere și spărturi mari pe mijloc la exterior și așchieri. La cîteva tuburi planurile de spargere, din timpul arderii, sînt transversale. Unele au „dublaje” în perete, îndeosebi la baza cepului, sub forma unor goluri longitudinale ce despart peretele în fișii sau sînt turtite.

Există și cazuri de defecțiuni tehnice legate de fasonarea stîngace a unor tuburi, e drept, găsite în altă parte decît în punctele „Școală” și „Uliță”, care se datoresc unor olari neîndemînatici (fig. 3/3), cînd deși solid confecționate, sînt grosolan fasonate, deosebindu-se net de cele descoperite la Școala generală nr. 1 (cu excepția celui de la fig. 3/2). În cazul amintit, nici retragerea la mijloc, ce caracterizează profilul tubului (prin micșorarea diametrului), nu este realizată, ca și, dealtfel, marginile cepului și cele ale capătului opus. Se pare că nici arderea nu a fost bine reglată și supravegheată în acest caz, pîrînd depășită.

Sînt și unele tuburi nerealizate corect în privința execuției tehnice, situație ce iese în relief cu pregnanță mai ales atunci cînd este vorba de redarea acelei retrageri treptate a corpului tubului prin reducerea diametrului de la capete către mijloc, de care am amintit, element caracteristic pieselor riguros executate și care necesită o abilitate tehnică deosebită.

Acest fapt ar putea fi un indiciu privind calificarea inegală a olarilor utilizați în zonă, în funcție de lipsa tradiției și deprinderii moștenite, la unii dintre ei, ce se cereau neapărat la un astfel de meșteșug și care ar

putea indica, în cazul discutat, al meșterilor, elemente etnice diferite, sau poate de același neam, însă nord-dunărene, la care această tradiție antică nu s-a mai păstrat. Lipsa de pricepere a unor meșteri olari este vizibilă

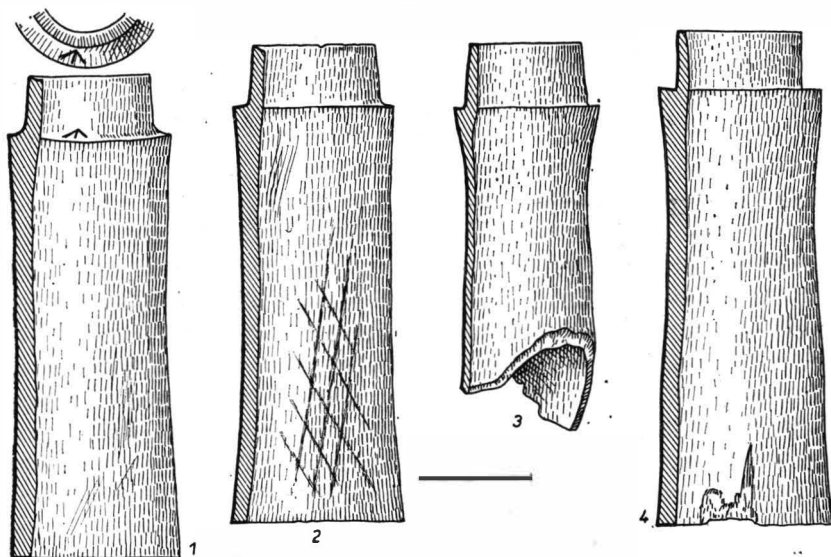


Fig. 2. Tuburi de conductă de apă din lut ars: 1 (și fig. 8/5), 2 (și fig. 7/4), cu decor din linii lustruite în rețea, 4 Chirnovi - „Școală”; 3 Chirnovi - „Șuvița Hotarului”.

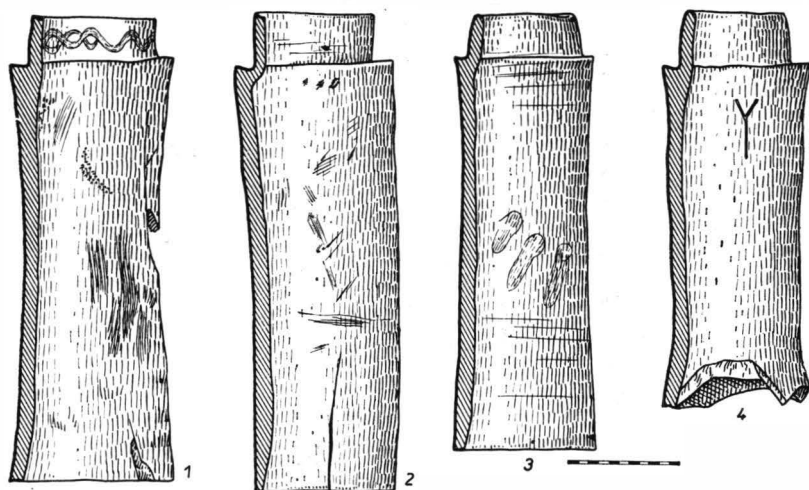


Fig. 3. Tuburi de conductă de apă din lut ars: 1 (și fig. 7/1), cu decor în „val” incizat, 2 Chirnovi - „Școală”; 3 Chirnovi - „Ion Madin”; 4 Chirnovi - „Livada cu Piersici” (cu semn incizat).

și în alte cazuri, când unele tuburi sînt pur și simplu strimbe, prezentînd o deviere mare a axului față de verticală și, fără să aibă crăpături sau ciobituri, pot fi considerate piese-rebut numai din această cauză.

Stratul gros de depuneri de la Chirnogi, de 0,22—0,30 m, plin de vestigii de materiale de construcție (rebuturi și deșeuri), format într-o perioadă de timp relativ scurtă, îngăduie să ne facem o idee aproximativ exactă despre amploarea acestei activități în această zonă de pe malul stîng.

Unele tuburi de conductă descoperite la Chirnogi au elemente de decor. Analiza materialului ceramic recoltat a dus la precizarea a patru tehnici de ornamentare, executate înainte de ardere : a) *incizie*, b) *lustruire*, c) *canelaj*, d) *apăsare*.

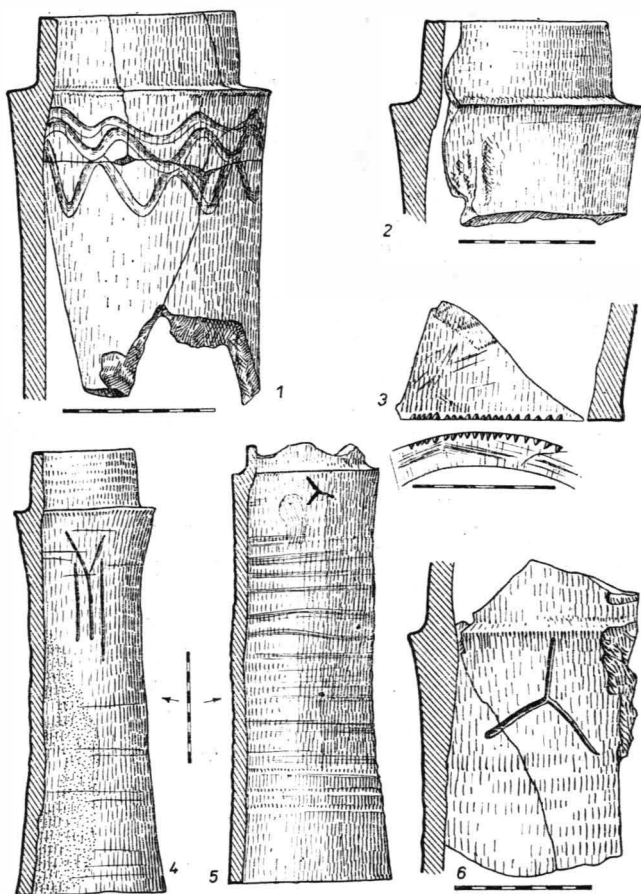


Fig. 4. 1 tub fragmentar cu decor în bandă de linii în „val” incizate; 2 fragment de tub; 3 fragment de tub (cu tăieturi accidentale), Chirnogi — „Școală”; 4, 5 tuburi de conductă cu semne incizate, Căscioarele — „Via lui Ștefan Ivașcu” (și fig. 7/3, 6); 6 tub fragmentar cu semn incizat, Chirnogi — „Livada cu Piersici”.

Tehnica inciziei este mai frecventă, întîlnindu-se în cazul a două treimi din piesele cu decor. Cu excepția unui fragment de tub ce prezintă creștături pe marginea interioară (fig. 4/3), ce nu pot fi socotite decît accidentale, neputînd să reprezinte prin ele însele elemente de decor,

celelalte tuburi au ca elemente de ornamentică decorul compus din linii în „val” sau orizontale, incizate. Distingem astfel, în cadrul grupei *a*, următoarele feluri de ornamentare : 1) linii în „val” late, simple ; 2) bandă de linii în „val” ; 3) linii orizontale paralele distanțate ; 4) bandă de linii orizontale adânci ; 5) linii în „val” combinate cu linii orizontale late, paralele. Un fragment de tub are ca decor două benzi de linii în „val” incizate cu mult câmp liber între ele, în care a fost trasată ușor, prin apăsare, o spirală, fapt ce amintește atât tehnica decorului folosită la cărămizi și olane, executat prin apăsare cu un obiect bont și lat, cit și de cea a lustruirii totodată (fig. 5/11). Pe o altă bucată dintr-un tub se păstrează




Fig. 5. Chirnovgi — „Școală”. Fragmente de tuburi de conductă din lut ars : 1 tub cu diametru mic ; 2 tub cu pereții groși ; 4—7 și 11 cu decor de linii incizate în „val” ; 8—10 cu decor din linii orizontale incizate (9 și cu decor în „val” executat prin apăsare) ; 3 olan pentru acoperiș (sau jghiab) din pastă caracteristică tuburilor (fragment).

parțial decorul; din ceea ce a rămas se poate vedea o linie în „val” discret executată, de asemenea după tehnica apăsării (folosită în mod obișnuit la decorarea cărămizilor, alături de cea a inciziei, după cum s-a mai spus), lată și superficială, încadrată de linii orizontale late și adânc incizate, din care se mai observă una singură pe fragmentul în chestiune (fig. 5/9).

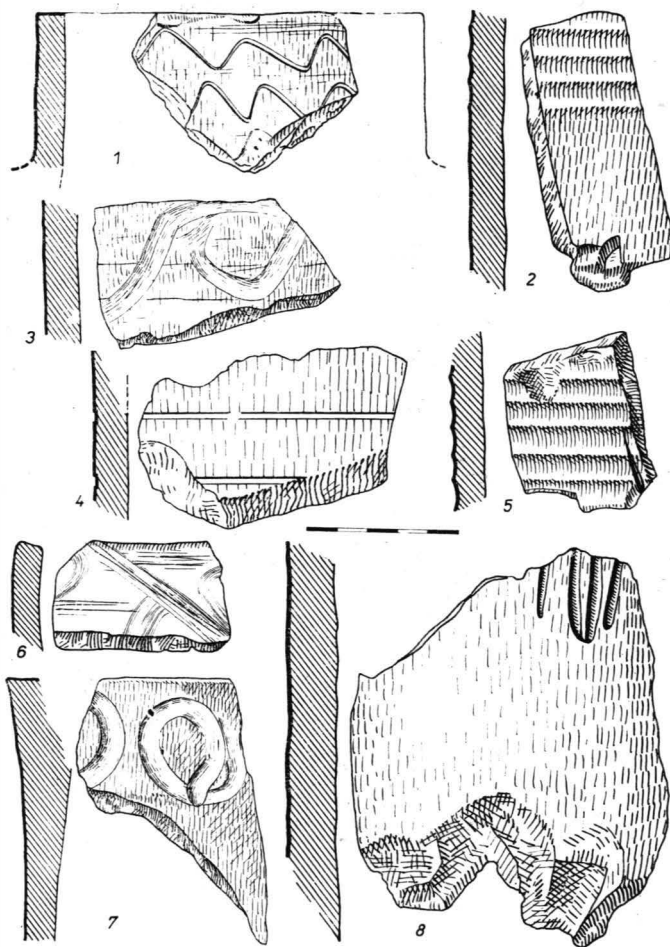


Fig. 6. Chirnogi — „Școală”. Fragmente de tuburi de conductă din lut ars: 1 cu decor de linii în „val” incizate; 2, 5 cu decor cu „coaste”; 4 cu decor din linii orizontale incizate; 3, 6, 7 cu decor din spirale și bucle, executat prin apăsare; 8 cu semn incizat.

Din categoria ornamenticii obținute prin lustruire (grupa *b*) avem un singur tub, care are un ornament într-o zonă limitată, constând dintr-o rețea de linii lustruite (fig. 2/2; 7/4).

O categorie aparte (grupa *c*) este formată din tuburile cu decor cu „coaste” realizat prin canelaj. Din această grupă avem doar câteva fragmente de tuburi (fig. 6/2, 5); la un fragment dintr-un capăt de tub cu

marginea parțial păstrată, se observă că „coastele” sînt bine conturate, fiind realizate mai pronunțat, mai în relief.

Ultima grupă (d) aparține categoriei ornamenticii executate în tehnica apăsării, asemănătoare celei folosite la decorarea cărămizilor, constînd din trasarea în pasta crudă, încă moale, cu un bețișor bont și lat, a unor dungii sau linii în diagonală, sau a unor bucle, spirale, fundulițe sau „opturi”. Această tehnică de ornamentare este slab reprezentată pe tuburile de lut ars de la Chirnovgi. Cîteva fragmente de tuburi au un astfel de ornament executat prin apăsare (fig. 6/3, 7). Cel din urmă are decorul format din bucle și spirale. Un alt fragment este ornamentat cu cercuri și o linie în diagonală în aceeași tehnică (fig. 6/6).

În săpăturile de la Chirnovgi s-au mai găsit și tuburi care au pe corp semne incizate înainte de ardere. În bordeiul nr. 1 a fost scos la iveală un tub (întregit acum) avînd pe umăr un semn de forma unui vîrf de săgeată, cu trei brațe (fig. 2/1 ; 8/5). Acest semn se întilnește la Slon „Coliba Veche” (jud. Prahova) pe cărămizi din săpăturile lui Cezar Bolliac, la Pliska (Bulgaria) pe blocuri de piatră de talie, pe cărămizi și corn de cerb, tot pe cărămizi în cetatea de la Țar Krum (Bulgaria), la Dljčko (reg. Kolarovgrad, Bulgaria), pe un bloc cu inscripție, într-o așezare de lîngă Preslav (Bulgaria), în necropola de la Chiscani (jud. Brăila), pe vase de ceramică. Semnul acesta este incizat pe vase de lut ars și pe cărămizi din construcțiile cetății Sarkel de pe Don⁷. Pe un fragment de tub găsit la Chirnovgi, în secțiunea B', se află un semn incizat cu un obiect bont, înainte de ardere. Cu toate că s-a păstrat parțial, semnul poate fi în mod sigur reconstituit, fiind compus din două bare late verticale care încadrează un oval de aceleași dimensiuni. Fragmentul provine de la un tub ce s-a spart în timpul arderii în cuptor, fiind deci un rebut de atelier (fig. 6/8). Semnul reprezentînd un oval flancat de două bare verticale ar putea reprezenta o paralelă a altui semn foarte răspîndit la Dunărea de Jos pe materiale de construcție și pe vase de ceramică, anume cel reprezentînd un Y între două bare verticale, care se întilnește și la Chirnovgi pe un tub de conductă (fig. 4/4 ; 7/6), dar la sud de Dunăre apare frecvent pe blocuri de piatră, cărămizi, țigle, olane și vase de lut ars, în Bulgaria în diferite așezări din perioada feudalismului timpuriu, îndeosebi în centrele vechi bulgare de la Pliska și Preslav⁸.

În apropiere de Chirnovgi s-au descoperit întîmplător și alte tuburi (fragmentare) avînd pe corp semne incizate. Unul, găsit în punctul „Livada cu piersici”, are un semn aproximativ de forma literei *lambda*, săpat în partea de lîngă cep a tubului (fig. 4/6). Un semn asemănător este incizat pe un tub descoperit întîmplător la Chirnovgi în 1957 (fig. 4/5 ; 7/3). Acest semn se află incizat pe olane de acoperiș (sau pe blocuri de piatră) de la Pliska⁹.

⁷ Vezi Maria Comșa, Dacia, N.S., 4, 1960, fig. 3/6, 10 ; K. Škorpil, IRAIK, 10, 1905, p. 250—259 și album, pl. 49/49 și 51/30 ; Stamen Mihailov, IzvestijaSofia, 20, 1955, fig. 19, 20, 60/14 ; Vera Antonova, ArheologijaSofia, 2, 1963, fig. 9/18 ; idem, IzvestijaKolarovgrad, 3, 1965, fig. 3 ; T. Totev și St. Stanilov, IzvestijaŠumen, 5, 1972, pl. 2/4 ; N. Hartuiche, F. Anastasiu și I. Broscățean, Danubius, 1, 1967, fig. 6/3 ; 13/5—6 ; D. V. Belejki, MIA, 75, 1959, fig. 20/5 ; 24.

⁸ Vezi Kr. Mijatev, IzvestijaSofia, 14, 1940—1942, fig. 146/41 ; 160/1 ; Nikola Angelov și Stančo Stančev, IzvestijaSofia, 20, 1955, fig. 5/2 ; 7/4.

⁹ Vezi Stamen Mihailov, IzvestijaSofia, 20, 1955, fig. 61/9.

Un tub (fragmentar) găsit la Chirnovi în punctul „Livada cu Pier-sici” în 1962, provenind tot dintr-o descoperire întâmplătoare, are un semn în formă de Y, de asemenea săpat în pasta crudă înainte de ardere (fig. 3/4). Semnul în formă de Y este incizat pe blocuri de piatră descoperite la Slon (jud. Prahova) în punctul La Comoară, iar în Bulgaria s-a găsit ceramică cu acest semn în cetatea de la Țar Krum și la Pliska pe olane de acoperiș¹⁰. De remarcat că semnele, în toate cele șase cazuri menționate sînt făcute pe tuburile de la Chirnovi, aproape întotdeauna în același loc, pe verticala tubului. Ele se întîlnesc în mod obișnuit în această vreme pe vasele de ceramică de tip Dridu, comune, cit și pe ulcioarele din pastă fină.

Pe tuburile de conductă se observă clar un mare număr de urme imprimare în timpul lucrului în pasta crudă, moale, cu prilejul manipulării lor la atelier și uscătorie. Cele mai multe sînt amprente digitale și urme de țesătură textilă, probabil de pînză de in (fig. 4/5 ; 5/9). Pe unele tuburi sau fragmente de tuburi se întîlnesc atît amprente digitale cit și urme de țesătură de pînză.

Cantitatea foarte mare de ceramică de construcție, fragmentară, adunată din secțiunile corcetate la Chirnovi în cele două puncte „Școală” și „Uliță”, ne-a îngăduit să ne facem o idee precisă și despre varietatea și diversitatea tipurilor de materiale de construcție produse în zona Chirnovi, între care și în privința tuburilor de lut ars destinate a fi folosite la aducțiunea apei potabile. S-a putut stabili existența unor variante în cadrul tuburilor mari, pe de o parte, iar pe de altă parte, chiar prezența unor tuburi de mărime mai mică decît media sau foarte mică. De pildă, tubul găsit la Chirnovi, în punctul Șuvița Hotarului (fig. 2/3), este deosebit ca formă-profil de cele din lotul Chirnovi-Școală. Un alt tub, de mărime aparte (fig. 5/2), are pereții neobișnuit de groși, de aproape 4 cm, fiind o apariție singulară în masa materialului de acest gen. În săpături s-au găsit și cîteva fragmente din categoria tuburilor cu diametru mic de cca 6 cm (fig. 5/1 ; 11/2, 3). Fragmentul de tub de la fig. 5/1 are diametrul exterior reconstituit de 6,3 cm, iar cel interior de numai 3,15 cm. Provine tot de la o piesă ce s-a spart în timpul arderii. Cel de la fig. 11/2 are diametrul exterior de 5,5 cm, iar cel interior de 3,5 cm, în timp ce fragmentul de tub de la fig. 11/3 are diametrul maxim de 6 cm.

Prezența acestor materiale de dimensiuni diferite indică gama destul de variată a produselor de ceramică de construcție în cadrul aceleiași categorii. Este posibil ca tuburile de secțiune mică să fi fost destinate unor băi de caracter privat, servind de conducte de aducere sau de evacuare a apei.

Alte piese de conductă din lut ars. În afară de tuburi, în săpăturile de la Chirnovi s-au descoperit și fragmente din piese de lut ars ce se fixau la conductele de apă, în cazul de față în substrucția clădirilor sub pardoseală, cu rol de distribuție (sifon). Una din piese a putut fi reconstituită parțial prin lipirea a patru fragmente mari (fig. 8/4) descoperite în bordeiul nr. 1 din secțiunea B' (Școală) la adîncimea de 1,50—1,70 m.

¹⁰ Vezi Maria Comșa, *Dacia, N.S.*, 4, 1960, fig. 4/2; Vera Antonova, *Arheologija Sofia*, 2, 1963, fig. 14; Stamen Mihailov, *Izvestija Sofia*, 20, 1955, fig. 61/1. Pentru semne incizate, vezi Maria Comșa, *SCIV*, 13, 1962, 1, p. 177—190.




Fig. 7. Tuburi de conductă de apă, din lut ars : 1, 2, 4 Chirnogi — „Școală” ; 3, 6 Căscioarele ; 5 olan pentru acoperiș descoperit la Chirnogi — „Ion Madin”.


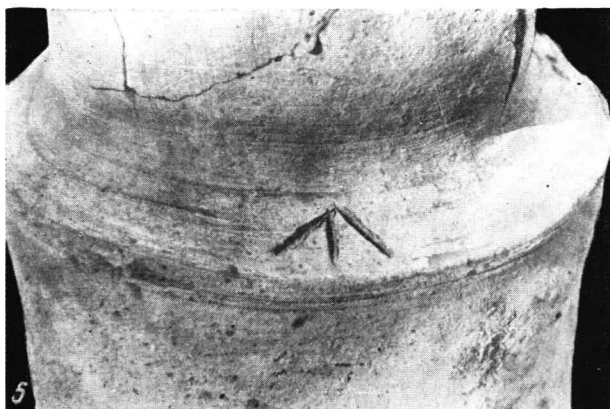





Fig. 8. Cărămizi : 1, 3 Chirnovgi – „Via lui Baltag” ;2 Crivăț ; 6 Chirnovgi – „Livada cu Piersici” ; 4 piesă (fragmentară) de distribuție a apei (din lut ars) pe rețeaua de conducte, Chirnovgi – „Școală” ; 5 tub de conductă de lut ars cu ceplul plesnit în timpul arderii, cu semn incizat (detaliu).

Trebuie să subliniem de la început că această piesă din lut ars a fost lucrată tot la roată, din pastă caracteristică tuburilor de conductă analizate mai sus și că nu se deosebește prin nimic, am putea spune, de acestea, nici prin calitatea arderii și nici prin cea a execuției tehnice, ci doar prin forma neobișnuită, cerută de destinația sa specială. Reconstituirea completă, în parte ideală, s-a putut face prin observarea altor fragmente provenind de la alte piese de același fel găsite în săpătură, fapt ce a permis întregirea imaginii-tip a obiectului în cauză.

Noutatea descoperirii impune și o descriere succintă. Piesa este de forma unui vas fără toarte, cu pereții groși de cca 1,4 cm, diametrul ei fiind de 20 cm, iar la deschidere, sus, de cca 34 cm, înălțimea fiind de cca 27 cm. Pereții sînt perforați axial, prezentînd două ferăstruici circulare cu diametrul diferit (fig. 10/5), în cazul de față de 14 cm, respectiv 18,5 cm (cu aproximație).

Ochiurile serveau la introducerea și fixarea capetelor mici, cu cep și buză ale tuburilor din conductă, pînă la baza cepului. Este posibil să fi existat și un al treilea orificiu de acest fel în acea parte din circumferința piesei care nu s-a păstrat și în acest caz, aceasta îndeplinea și funcția de racord.

Remarcăm că diametrii reconstituiți ai ochiurilor nu reprezintă cîte un cerc perfect, ci mai curînd aproape o elipsă, fapt ce s-ar putea datora unei greșeli de decupaj în pasta crudă sau unei deformări intervenite după această operație. În legătură cu modul de confectionare putem spune că odată realizată inițial forma de vas de care am pomenit, piesa fiind încă umedă, se tăiau prin decupare în pasta crudă două discuri cu diametrii corespunzători unor tuburi la baza cepului, rezultînd aceste goluri circulare. Amintim că în cazul de față, două fragmente, netede pe cele patru fețe, sparte longitudinal din vechime, găsite în bordeiul nr. 1 (fig. 9/2, 3), au servit la reconstituirea părții de sus a ochiurilor, cu toate că nu provin de la această piesă, ci de la altele asemănătoare, însă de dimensiuni mai mici.

În afară de cele patru fragmente mari din care s-a întregit parțial piesa descrisă mai sus și de cele două fragmente mici pomenite, au mai fost descoperite și alte fragmente, dintre care două în bordeiul nr. 1 din secțiunea B' (fig. 9/8, 9), două în secțiunea B' (fig. 9/4, 5), unul în secțiunea A (fig. 9/11) și un altul în secțiunea G, tot în stratul culturii Dridu, la 0,40—0,70 m adîncime (fig. 9/10). Toate aceste fragmente, inclusiv cele ale piesei întregite parțial, sînt identice ca pastă și ardere cu tuburile, o pastă moale la pipăit, arsă în miez la cenușiu-închis, densă și omogenă în structură, cu părțile superficiale constînd dintr-o pojghiță de un mm grosime de culoare brună. Cu excepția unui fragment, toate celelalte au un luciu frumos care arată că și aceste piese au fost trecute printr-o soluție, o baie specială.

Subliniem că piesa prezentată constituie la rîndul ei un rebut de atelier, deoarece a plesnit și s-a desfăcut în timpul arderii în cuptor, după cum o dovedește linia de ruptură continuă a peretelui piesei, ars în spăr-tură peste tot la roșu ca și la suprafață. S-a mai descoperit și un fragment de la o altă piesă din această categorie (fig. 11/8), cu peretele și fundul groase de 2 cm, însă de execuție grosolană, neuniform realizată, din pastă dură după ardere de culoare brună-deschis la suprafață, cu miezul cenușiu-

-închis. Un fragment rămas dintr-o piesă asemănătoare, mai mică însă, tot din partea de la bază, cu pereții subțiri, denotă o execuție fină (fig.9/11).

Din literatura cercetată de noi, nu cunoaștem pînă acum piese de formă asemănătoare, de secțiune rotundă. La Madara¹¹ s-a descoperit în săpăturile dinainte de cel de-al doilea război mondial, lângă un edificiu, o piesă, instalată pe rețeaua subterană a unei conducte de apă făcută din tuburi de lut ars, care după descriere pare de secțiune dreptunghiulară (95 × 60 × 27 cm), prevăzută cu două găuri pentru curgere pe o latură, iar pe alta cu una. Din aceste orificii pornea cite un tub al conductei de lut ars în direcții diferite. Din text rezultă, deși nu apare explicit, că și această piesă era tot din lut ars, deoarece lângă ea s-au găsit și fragmente din alte piese asemănătoare și că îndeplinea rolul unui mic rezervor. Deși deosebit ca dimensiuni și formă, acest cămin se aseamănă ca principiu de funcționare pe rețea cu piesa găsită de noi.

Cărămizi. În săpăturile de la Chirnovi au fost scoase la lumină, în afară de tuburi de conductă, o mulțime de fragmente de cărămizi și doar cîteva cărămizi fragmentare. Nu s-a găsit nici o cărămidă întregă.

Toate aceste resturi de materiale de construcție provin din stratul culturii Dridu, din punctele „Școală” și „Uliță”. Din motivele arătate, nu s-au putut lua dimensiunile, în afară de grosime, care diferă de la 2,4 și 2,8 cm pînă la 3,2 și 3,5 sau 4 cm. Judecînd după fragmentele mai mari păstrate, cărămizile erau de formă dreptunghiulară sau pătrată. Unele cărămizi aveau decor compus din dungi adînci executate prin apăsare în pasta crudă încă moale, în chip de linii trase în diagonală sau în formă de bucle, spirale, sau ambele ornamente combinate.

Cărămizile sînt făcute dintr-o pastă poroasă amestecată cu nisip mărunt în care se observă multe paiete de mică. Diferă mult între ele, ca ardere și în funcție de aceasta se deosebește și culoarea. După cît se pare, aceste materiale reprezintă rebuturi, rămase pe loc, care au îngroșat considerabil stratul culturii Dridu, la un loc cu fragmentele de tuburi de lut ars, de olane de acoperiș, de țigle. Din masa acestui gen de materiale se deosebesc cărămizile cu pasta omogenizată, compactă în structură, bine arse la roșu sau roșu-cărămiziu, de culoare aprinsă, la care abia se mai observă un miez de culoarea cimentului în spărțură, de consistență dură, fiind executate mai îngrijit din punct de vedere tehnic. Altele frapează prin execuția tehnică cu totul grosolană, fiind arse ceva mai slab din care cauză au o culoare pămîntie, prezentînd denivelări și deformări evidente sau goluri, din cauza pastei rău amestecate sau insuficient arse, în timp ce unele arse mai bine sînt gălbui-cărămizii.

Menționăm că în bordeiul nr. 1 (Școală) cît și în secțiunea H din punctul „Uliță”, în bordeie sau gropi, s-au găsit și fragmente de cărămizi pe care se mai păstrau încă urme din rosturile de mortar alb cu bucățele de cărămidă pisată în compoziție. De obicei aceste bucăți de cărămizi au și urme de afumare de la instalația de foc din interiorul bordeielor. Astfel de fragmente de cărămizi cu mortar lipit pe suprafață sau în spărțură nu s-au găsit în stratul culturii Dridu în secțiunile F și G, deși acolo numărul fragmentelor de cărămizi era foarte mare. Deci, prezența lor în așezări ar putea fi limitată doar la bordeie și nu pe cîmpul de lucru,

¹¹ Iv. Velkov, *Madara*, I. Sofia, 1934, p. 117-118.

unde erau cărămidăriile, ceea ce este lesne de înțeles. S-a presupus de către cercetători¹² că urmele de mortar de pe cărămizi ar fi un indiciu că ar fi fost scoase din zidurile ruinate ale unor cetăți antice de peste Dunăre. În zona malului stîng se produceau, după cum am văzut, cărămizi de același tip și în perioada feudalismului timpuriu. Cărămizi întregi din perioada medievală timpurie s-au găsit în zona Chirnogi sau în alte locuri în urma descoperirilor întâmplătoare, făcute cu prilejul lucrărilor de terasare întreprinse de către cooperativele agricole de producție. O astfel de cărămidă provine din punctul „Via lui Baltag”, de la Chirnogi (fig. 8/1); pe suprafață prezintă două linii incizate în cruceș (dim. 27,8 × 16,5 × 4 cm). O cărămidă găsită în satul Crivăț (jud. Ilfov), de formă aproape pătrată (dim. 31,5 × 25,5 × 3 (3,5) cm), din pastă bine arsă, de culoare roșie-cărămizie, cu neregularități și gropițe pe suprafață, are decor în linii late paralele, făcute prin apăsare în diagonală, încrucișate trei cu două (fig. 8/2). Un alt exemplar, aproape întreg (cu trei colțuri rupte), s-a găsit în punctul „Via lui Baltag” de la Chirnogi, la lucrările de terasare făcute de către C.A.P. la 100 m est de vie. Fața este ornamentată cu o linie vălurită dusă în diagonală, tăiată de alte trei linii în „val” trasate în cruceș, paralele și adinec incizate (fig. 8/3). Trasarea liniilor s-a făcut cu un bețigaș cu vârful ascuțit. Este confecționată din pastă poroasă, arsă la roșu, cu nisip cu bobul mare în compoziție și are marginile ușor îndoite (dim. 28,75 × 21,40 × 4,35 (5,35) cm). O cărămidă întreagă, ce provine probabil din punctul „Livada cu piersici” (Chirnogi), confecționată din pastă aspră la pipăit, cu boabe mari de nisip în compoziție, arsă uniform și de culoare gălbuie (fig. 8/6), este ornamentată cu două linii adîncite, trase în diagonală cu un bețigaș lat peste o altă linie dispusă tot în cruceș (dim. 30 × 23,5 × 4,75 cm).

Fragmente de cărămizi din aceeași vreme au fost găsite de noi la Mironești (jud. Ilfov), pe malul Argeșului, cu prilejul unei cercetări de teren¹³. Unul din fragmente reține atenția prin calitatea superioară a arderii la cărămiziu a părților superficiale de 0,5 cm grosime, miezul fiind de culoare cenușie. Are marginile îndoite¹⁴.

Olane pentru acoperiș. La Chirnogi s-au descoperit și olane pentru acoperiș în stare fragmentară sau mai ales numai ca fragmente, însă în cantitate mare, la un loc cu fragmente de tuburi, de cărămizi și de țigle, în stratul de cultură (Dridu), mai ales la „Școală”, însă și în punctul „Uliță”.

¹² Eugen Comșa, *op. cit.*, p. 432.

¹³ Cercetarea a fost efectuată de autori în 1971 în punctul „Malul Roșu”, pe pantele unei mici văi închise cu debușeu la malul Argeșului. Din același punct au fost recoltate fragmente de tuburi de conductă din lut ars, într-un total asemănătoare ca pastă, ardere și tehnică cu cele descoperite la Chirnogi în punctul „Școală”. Citeva fragmente de tuburi aflate în colecția Școlii generale din Izvoarele provin tot din punctul „Malul Roșu”.

¹⁴ Cărămizi (fragmentare) din epoca medievală timpurie au fost descoperite în săpături sistematice la Bucov (jud. Prahova) în punctele „Rotari” și „Tioca” (vezi Maria Comșa, *StMat-Ploiești*, II, 1969, p. 29) și fragmente de olane de acoperiș (idem, *Materiale*, 7, 1961, p. 541). La Slon (jud. Prahova) în săpăturile vechi și recente întreprinse în punctele „Coliba Veche” (Stna Veche) și „La Comoară”, au apărut numeroase cărămizi, pătrate sau dreptunghiulare, cu decor executat din linii în diagonală, unele avînd și semne incizate (idem, *StMatPloiești*, II, 1969, p. 26, 28, respectiv p. 21, 22 și fig. 2/1, 2, 3. Tot la Slon („La Comoară”) au fost găsite și fragmente de conductă de apă (*ibidem*, p. 24). Cărămizi de același fel, scoase din săpături sistematice, avem și de la Radovanu (jud. Ilfov) (idem, *Arch. Polski*, 16, 1971, 1/2, fig. 3b și fig. 4.

La olane se pot distinge cel puțin trei mărimi, în general cam de aceeași formă, deosebindu-se prin secțiunea transversală — în semicerc, în arc de cerc sau aproape triunghiulară. Din păcate s-au găsit aproape numai fragmente, doar în câteva cazuri dispunem de olane fragmentare la care s-au putut lua două sau trei dimensiuni. După execuția tehnică, se pot deosebi două categorii de olane, unele de calitate superioară și altele de slab nivel tehnic, lucrute destul de primitiv. La cele de mărime mică, lărgimea exterioară a capătului larg nu depășește 12 cm (grosimea peretelui de 1,5 cm, iar înălțimea la capătul larg de 4 cm), în vreme ce la cele de dimensiune medie, aceeași lărgime este de 13,5 cm (iar grosimea peretelui de 2 cm și înălțimea la capătul larg este de cca 6 cm), în timp ce la olanele mari, lărgimea exterioară a capătului larg este de cca 15 cm (grosimea peretelui de 3—3,5 cm iar înălțimea la același capăt de 7 cm). Cele mai multe fragmente provin de la olane cu lucrătură grosolană, rău arse, grele și butucănoase, cu pasta prost amestecată. Culoarea este roșietică sau cărămizic, în unele cazuri gălbuie, la cele cu ardere slabă, pămintie.

În cele mai multe cazuri arderea a cuprins structura peretelui în întregime, aproape în întregime sau doar părțile superficiale pe un strat de circa 2—3 mm, devenit cărămiziu sau gălbui, miezul peretelui rămânând de culoarea cimentului (cenușiu).

Judecând după formele lor nereușite, deoarece cele mai multe nu au arcuiri corespunzătoare, deci după deschiderile greșite ale capetelor largi și după neregularitățile marginilor și suprafețelor, strimbe și cu goluri, sînt rebuturi, însă nu atît de ardere, cît de execuție, deoarece erau deja deformatе cînd au fost așezate la ardere.

Dintre olanele de bună calitate menționăm un exemplar confecționat din pastă relativ bună, bine aleasă și omogenizată, ars la roșu (fig. 9/6). Dacă ținem seamă de lungimile olanelor mari, păstrate parțial (33,5 cm) se poate deduce că lungimea lor depășea 34 cm.

Pe un fragment de olan se observă o dungă trasă cu un bețișor în diagonală, ca element de ornament. Un astfel de decor, întilnit deja pe cărămizi, există și pe un olan de acoperiș (rupt la capătul cu lărgime mică), descoperit întîmplător la Chirnovi în 1961 în punctul „Ion Madin”, însă aici decorul constă din două linii late adîncite care se intersectează, trasate din colțuri în cruceș (fig. 7/5). Piesa este de secțiune transversală semicirculară, din pastă cu porozități, cu urme de pleavă, cu pietricele mici și puțin nisip, arsă la roșu, din categoria olanelor mari, deoarece lungimea păstrată este de 39,1 cm.

Subliniem că atît olanele de acoperiș cît și cărămizile și țiglele descoperite la Chirnovi și în alte puncte sînt confecționate în tipare, din pastă obișnuită, poroasă, cu nisip foarte mărunt sau grăunțe, aspră la pipăit. Ca excepții, la Chirnovi, în săpăturile noastre, au apărut și câteva fragmente de olane de acoperiș din pasta și în tehnica caracteristică tuburilor de conductă. Un fragment (fig. 9/1) provine de la un olan din această categorie, realizată în tehnica caracteristică tuburilor de conductă, ca pastă și ardere. La acesta s-a păstrat doar o parte dintr-o margine longi-

tudinală. Există însă un alt fragment (fig. 11/9) care are două laturi netede, parțial păstrate, cea transversală și cea longitudinală. Din săpături s-a scos și un fragment (fig. 5/3) cu deschiderea de 7,2 cm, ce pare a fi mai degrabă de la un olan decît de la un tub cu cep și buză (sau de la un semitub-jghiab). Piesa în chestiune a fost fasonată din pasta și în tehnica caracteristică tuburilor de conductă, probabil mai întîi ca tub (cilindric și fără cep) și a fost apoi secționată longitudinal, rezultînd astfel două semituburi (olane sau jghiaburi)¹⁵.

La Mironești (jud. Ilfov) au fost culese de la suprafața terenului cu ocazia cercetării perieghetice din 1971 și fragmente de olane de acoperiș, însă din categoria celor de mici dimensiuni.

Țigle. În punctul Chirnovi-„Școală” au fost descoperite în stratul corespunzător culturii Dridu și numeroase fragmente de țigle de mari dimensiuni, cu marginile curbate. Nu s-a găsit nici un exemplar întreg (fig. 9/7). Judecînd după grosimile peretelui (de cîte 2,4; 2,8; 3,2 și, respectiv, 3,5 cm) par a fi fost vreo patru mărimi. La fragmentele găsite s-a păstrat (parțial bineînțeles) doar una din laturile lungi, curbate. Desigur că laturile lungi serveau la îmbinarea țiglelor prin alăturare la executarea învelitorii de acoperiș, care era de tip greco-roman, constînd, din cîte două rînduri de țigle alăturate, fixate cu cîte un rînd de olane în alternanță.

Țiglele sînt confecționate din pastă bine amestecată cu nisip foarte mărunt, poroasă și dură, destul de bine arsă la roșu-cărămiziu în părțile superficiale pe cca 1 cm grosime, rămînînd un miez de 1 cm de culoarea cimentului. Unele au urme vizibile de paie în compoziția pastei. Pe cîteva bucăți de țigle se observă, ca decor, o dungă lată adîncită, trasă diagonal. În ciuda amestecului destul de bun al pastei și a arderii relativ bune, unele fragmente, și nu puține, provin de la țigle diforme, strîmbe sau turtite, cu marginea greșit executată, cu denivelări și gropi pe suprafață, putînd fi considerate deci ca rebuturi sau deșeuri în cazul în care s-au spart la manipulare.

Vase de ceramică. Din secțiuni au fost culese și fragmente aparținînd unor vase din ceramică, lucrate la roată, a căror pastă, ardere și manieră tehnică țin în general de tuburile de lut ars, deosebindu-se complet de ceramica comună aparținînd culturii Dridu, sub aspectele amintite. Cu toate că nu se integrează în categoria ceramicii de construcție, avînd o desti-

¹⁵ Credem că metoda tăierii longitudinale a unor tuburi de conductă în pasta crudă se poate demonstra folosind materiale de construcție descoperite la Pliska, unde au fost scoase la lumină în săpăturile vechi olane de coamă de acoperiș de forma tuburilor cu cep, cu deosebire că acestea sînt secționate longitudinal pe jumătate, dintr-un astfel de tub rezultînd două olane similare (gemene) de secțiune transversală semicirculară, cu semicep. Pentru acest tip de olan vezi K. Škorpil, IRAIK, 10, 1905, pl. 40, 2/19. Alte două olane de coamă de acoperiș provin, unul de la celata de lngă Țar Krum (vezi T. Dremsizova, *Sbornik K. Škorpil*, Sofia, 1961, p. 117—119, reproduc de Stefka Angelova, *ArheologijaSofia*, 3, 1971, pl. 4 la p. 19, rubrica 2 de jos), iar celălalt de la Cadichioi (vezi S. Stančev, *IzvestijaSofia*, 18, 1952, p. 287 (datat nesigur în secolele VI — X e.n.) de asemenea reproduc de Stefka Angelova, *op. cit.*, pl. 4 la p. 20, rubrica 1 de sus.

nație pur gospodărească de uz curent, ca recipiente pentru alimente și apă, aceste vase nu pot fi scoase din categoria ceramicii de tip urban și nu pot fi separate de mediul care le-a produs, căruia i se datorează în egală măsură și ceramica de construcție. În ciuda destinației lor, aceste vase ceramice sînt organic legate din punct de vedere genetic-cultural de materialele de construcție din ceramică, fapt pentru care le și prezentăm împreună. Subliniem, de la început, că această ceramică, judecînd după fragmentele găsite, cu unele excepții, este în chip obișnuit lipsită de decor. Pe fragmentele descoperite nu întîlnim nici semne, însă acest fapt ar putea fi considerat pur accidental deocamdată.

Vasele ce formează această categorie se pot împărți în două grupe : a) unele, care sînt aidoma ca pastă, execuție tehnică și ardere cu tuburile de lut ars și b) altele, care păstrează maniera de lucru și forma celor tipice, în general însă se deosebesc ca pastă și în special ca ardere.

Dintre cele din grupa a cel mai reprezentativ ni se pare a fi fost un vas de mari dimensiuni, din care s-a păstrat doar gura (și aceasta parțial) și parte din umăr, însă suficient ca să se poată reconstitui diametrul exterior al gurii (20,5 cm). Pereții sînt groși de 1,3 cm, iar buza de 1,1 cm. Pasta, tipică pentru tuburile de lut ars, din seria dură, este excelent omogenizată, avînd în amestec nisip foarte mărunt și conținînd multe paiete de mică. Este foarte bine arsă, de culoare cenușie-închis în structură, cu strate superficiale subțiri de cîte 1 mm grosime, de culoare brună-deschis ca și suprafața vasului. Buza vasului, lărgită destul de mult în afară, este de secțiune semirotondă sau mai bine zis oarecum rotunjită, inegal, prin netezire, iar gîtul din care pleacă brusc umărul vasului cu bombaj, este scurt, de cca 1,5 cm. Suprafața relativ aspră, fără baie (slip) și luciu (fig. 10/10). După formă și dimensiuni, acest vas pare să fi fost o oală-borcan mare. Din aceeași categorie avem și cîteva guri de vase, fragmentare, care se deosebesc de precedentul prin dimensiunile relativ mici și prin profile. Un fragment ce provine de la un vas mic, borcănaș, are buza de secțiune semirotondă cu șanțuleț (fig. 10/2), iar pasta face parte din categoria fără nisip, moale la pipăit, cenușie-închis în spărtură, cu părțile superficiale subțiri, de culoare brună-închis, netede și lucioase (cu „baie”). Un alt fragment de gură de vas, însă cu diametru mai mare, avînd aceleași caracteristici ca și precedentul, se deosebește puțin prin profil, mai rotunjit sus pe marginea buzei, unde abia dacă se mai observă urma unei șanțuri (fig. 10/4) și este de culoare deschisă. Alte două guri de vas fragmentare sînt din categoria cu pastă dură, cu nisip foarte mărunt, de culoare brună-deschis-gălbuie la suprafață și în stratele superficiale groase de 1 mm, în miez fiind cenușie-deschis. Se deosebesc între ele ca linie de profil și puțin în diametru. Unul are buza dreaptă, în partea de sus, și trasă mai mult în afară, umărul plecînd brusc în lărgire accentuată (fig. 10/6), în vreme ce o altă gură de vas, cu diametrul ceva mai mare, are buza de secțiune semirotondă, puțin trasă în afară (fig. 10/8). Cu excepția acestui fragment care are gît înalt, de cca 4 cm, celelalte trei au gîtul scurt, de cca 2 cm. Cele patru guri de vas au buza ușor răsfrîntă în afară, mai accentuat la exemplarul de la fig. 10/6. Cu excepția fragmentului de vas de la fig. 10/3, care poate proveni de la un mic borcan, celelalte trei par a fi fragmente de oale-borcan. Din categoria vaselor de tip ceramic urban s-au

păstrat trei cioburi cu decor. O bucată de perete de vas (de 1 cm grosime) din partea cu bombaj, de la mijloc, realizat din pastă din seria fără degresant, de culoare brună-închis pe suprafața netedă (și lucioasă) și în părțile superficiale, subțiri de 1 mm fiecare, cu miezul de culoare cenușie,

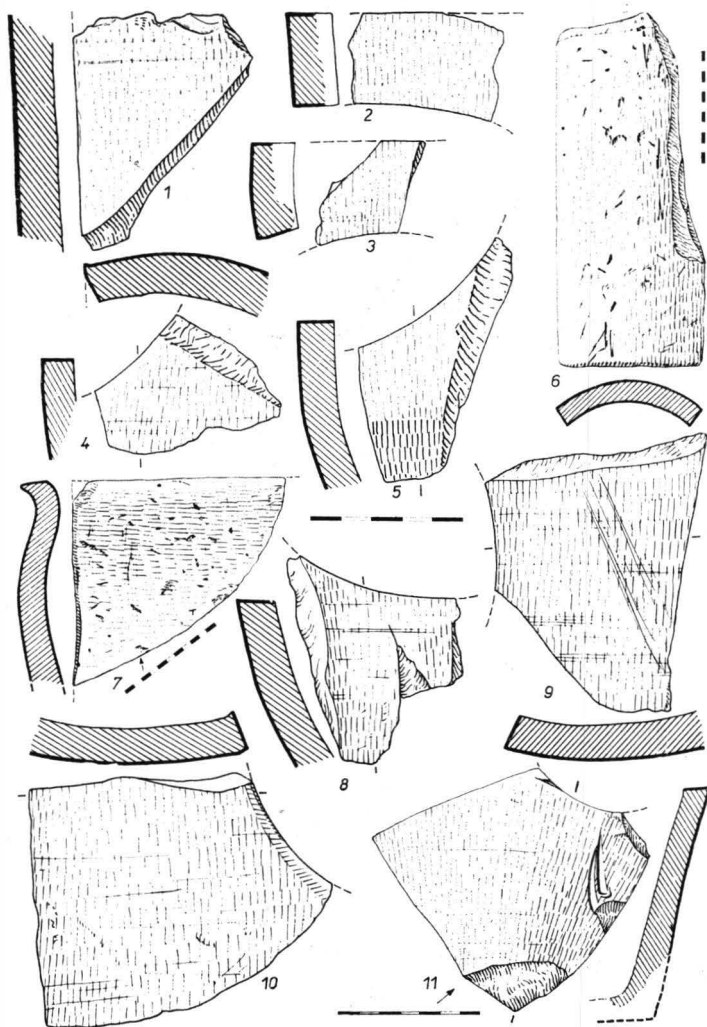


Fig. 9. Chirnogi — „Școală”: 1 fragment de olan pentru acoperiș; 2-5, 8-11 fragmente din piese de distribuție a apei, din lut ars; 6 olan pentru acoperiș; 7 fragment de țiglă.

poartă un decor din linii în „val” simple, incizate în meandre largi, dispuse în succesiune (fig. 10/9). Vasul a crăpat în timpul arderii, după cum arată urmele de foc (ardere la roșu) rămase pe alocuri în spărtura peretelui. Un mic fragment de vas, cu aceleași caracteristici în privința pasteii, execuției și arderii, prezintă un decor, care, atît cît s-a păstrat, reprezintă o bandă

de linii subțiri orizontale, strîns și adînc incizate (fig. 10/1). Un fragment de castronaș cu pereții subțiri (de 0,7 cm) are buza tăiată drept vertical și umăr proeminent oblic, ce formează o curbură accentuată cu restul peretelui vasului, către fund. Înălțimea vasului nu era prea mare, judecînd după curbură. Face parte din categoria celor enumerate mai sus, cu pastă moale, de culoare brună-închis, netedă și lucioasă la suprafață (cu „baie”)

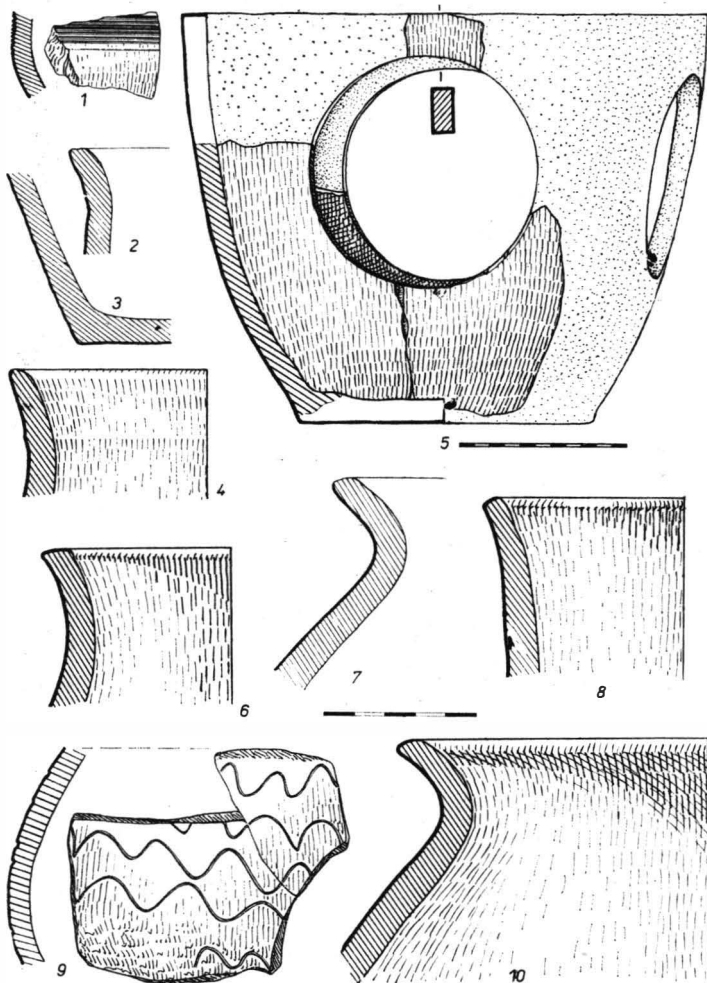


Fig. 10. Chirnovgi — „Școală”: 1—4, 6—10, fragmente de vase din lut ars; 5 piesă fragmentară de distribuție a apei pe rețea din lut ars (reconstituire).

și cu miezul cenușiu-închis (fig. 11/4). Un mic fragment de vas modelat tot din pastă asemănătoare cu a tuburilor de conductă, însă din categoria celei de consistență dură după ardere, cu nisip foarte mărunț în compoziție, de culoare roșcată-cărămizie pe fața exterioară și brună pe cealaltă, cu

miezul negru-cenuşiu în structura peretelui, are un decor executat din linii orizontale late şi adânci, mult distanţate între ele (fig. 11/5).

Din categoria vaselor din pastă asemănătoare cu cea a tuburilor de apeduct există şi un fragment mare de gură de vas de formă şi profil aparte. Vasul avea gura largă cu buza lată, foarte mult răsfrintă în afară,

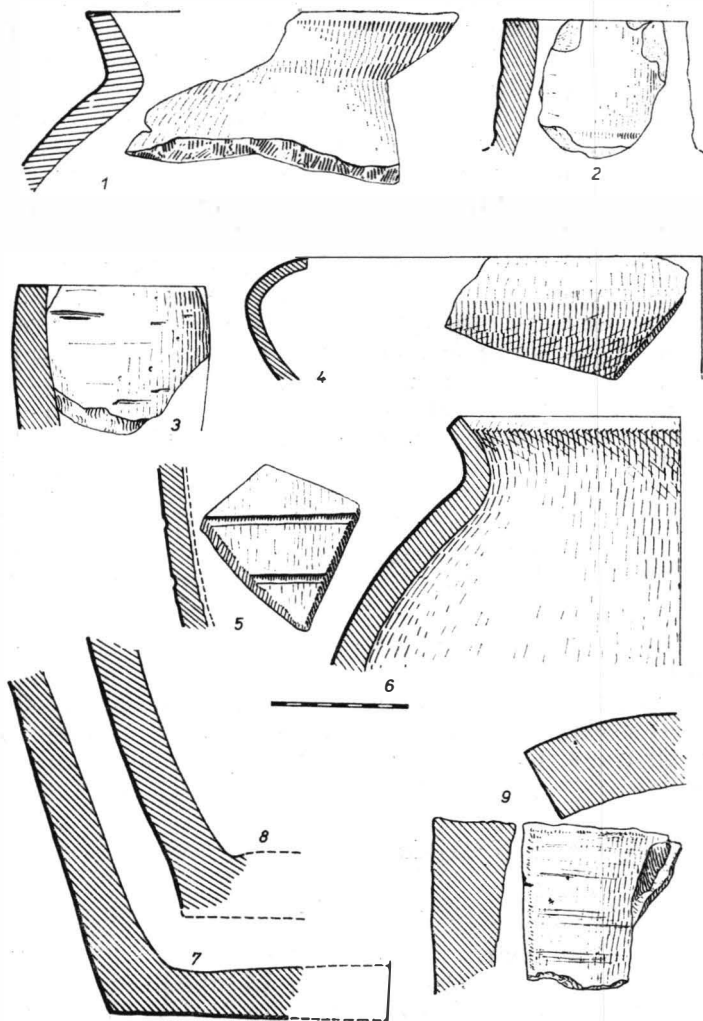


Fig. 11. Chirnovi — „Școală”: 1, 4, 6, 7 fragmente de vase de lut ars; 2, 3 fragmente de tuburi din lut ars cu diametru mic; 8 fragment din piesă de distribuție a apei; 9 fragment de olan pentru acoperiș din pastă caracteristică tuburilor; Chirnovi—„Uliță”: 5 fragment de vas din lut ars.

cu marginea retezată drept; practic vorbind, vasul nu avea gît, umărul lui plecînd de sub gură în bombaj accentuat, dînd impresia unui vas mare gen „damigeană”. În pastă se observă mult nisip mărunt, ușor sesizabil

cu ochiul liber, în structura peretelui cu miezul de culoare cenușie-închis și părțile superficiale subțiri, de culoare brună-deschis (fig. 11/1). Un profil deosebit prezintă o altă gură de vas fragmentară aparținând aceleiași categorii, la care buza este semirotundă în secțiune, trasă în afară, gîtul scurt de cca 15 mm înălțimea și umărul bine conturat în lărgire treptată (fig. 10/7). Tot la aceeași categorie pot fi raportate și două fragmente de funduri de vas, unul dintre ele provine de la un vas cu pereții subțiri (0,7 cm) și fundul drept (fig. 10/3). O bucată dintr-un vas mare cu pereții neobișnuit de groși, de cca 1,7 cm, reprezentînd o parte din peretele și fundul vasului, face parte din categoria ceramicii tipice pentru tuburile de conductă din pastă dură, de culoare brună-deschis pe ambele fețe, în structură peretele avînd un miez cenușiu-închis, în părțile superficiale fiind de aceeași culoare ca și suprafețele. Fragmentul are urme de afumare la interior și exterior (fig. 11/7).

Din vasele de ceramică din grupa *b* s-au descoperit unele fragmente de guri de vas, dintre care trei se întregesc, sugerînd imaginea unui recipient cu gura de diametru mijlociu sau relativ mic în comparație cu corpul foarte larg, umărul bombat plecînd chiar de sub gura vasului, care aproape că nu are gît, în lărgire accentuată. Vasul are gura lată, destul de mult răsfrîntă în afară lateral și tăiată drept, cu muchii. Ca aspect exterior seamănă foarte mult cu fragmentele ceramice de guri de vas din categoria celor tipice, deosebindu-se însă prin pastă și mai ales prin ardere și greutate. Aceste fragmente sînt ușoare, neavînd pasta densă și grea, deci sînt arse foarte bine, cu miezul cenușiu-închis în structură și aspru, de consistență cărămizii, stratele superficiale, de asemenea de consistență cărămizii, sînt roșcate-cărămizii, groase de 0,4—0,5 cm fiecare (fig. 11/6).

Vasele de la care provin aceste fragmente sînt aspre la pipăit, nefiînd trecute prin acea soluție sau baie de care am amintit în cazul celorlalte.

Un alt fragment de gură de vas, de la un vas mai mic judecînd după grosimea pereților, de 0,9 cm, aparține aceleiași categorii cu pastă și ardere netipică și este asemănător cu precedentele ca profil, pastă și ardere. Mai există și un alt fragment de perete de vas de mari dimensiuni, aparținînd aceleiași categorii.

CONSIDERAȚII ISTORICE

DE

MIHAI SÂMPETRU

Tradiția confecționării materialelor ceramice de construcție este foarte veche în Peninsula Balcanică și își are obîrșia în lumea greacă¹⁶. Odată cu cucerirea romană meșteșugul ceramicii de construcție¹⁷ s-a generalizat și perfecționat pe măsura uriașei dezvoltări cunoscute ca urmare a ridicării orașelor și cetăților în epoca imperială romană și romano-bizantină, pînă la începutul secolului al VII-lea e.n. La nordul Dunării, după cum se știe, revărsarea valurilor de populație în migrație la începutul

¹⁶ Maria Čičikova, *IzvestijaSofia*, 21, 1957, p. 129—152 și fig. 16, 17.

¹⁷ Velizar Velkov, *Gradăt v Trakita i Dakita prez kăsnata antlcinosť*, Sofia, 1959, p. 134—138 și n. 12 (materiale de construcție), p. 194—198 și n. 1—3, 1—5 (apeducte din conducte de lut ars); Zlata Rakeva-Morfova, *Pametniži na kulturata i muzei*, 2, 1957, 1, p. 24—28; Teofil Ivanov, *ArheologijaSofia*, 9, 1967, p. 15—26.

veacului al VII-lea avea să pună capăt acestei activități, desfășurate pînă atunci în sinul populației autohtone și pe malul stîng, îndeosebi în lungul Dunării¹⁸. Urmează o întrerupere a acestei activități meșteșugărești (de caracter urban) pe malul stîng pînă în secolul al IX-lea, cînd, după două veacuri de părăsire, meșteșugurile amintite au fost *replantate* în Muntenia, pe baza aceleiași tradiții seculare (păstrate în sud în răstimpul dintre veacurile VI și IX) în cadrul modificat al realităților politice și militare ce se constituiseră în această vreme la nord de Dunăre.

Reaparitia bruscă a producției de materiale ceramice de construcție (și a pietrăritului legat de exploatarea unor cariere și cioplirea blocurilor de talie necesare la înălțarea zidurilor de cetăți) ce se localizează în prezent în Muntenia (unde, spre deosebire de perioada romano-bizantină, aria de răspîndire a ei depășește sensibil zona Dunării, ajungînd de astă dată pînă în munți) nu poate fi pusă pe seama factorilor locali, urmînd a fi analizată în cadrul inițiativei primului țarat bulgar, care, la începutul secolului al IX-lea, a căpătat noi posibilități de extindere a dominației sale, datorită unor asemenea evenimente istorice, cum ar fi sfărîmarea puterii avare de către statul franc pe de o parte, iar pe de altă parte, mulțumită perioadei de pace instaurată sub Omurtag în relațiile cu Imperiul bizantin, după războaiele purtate de hanul Krum și urmașii săi imediați.

Descoperirile arheologice mai vechi și recente atestă existența masivă a unor materiale ceramice de construcție, asemănătoare cu cele descoperite la Chirnogi și în alte puncte din România (Muntenia), în nord-estul Bulgariei, mai precis, în centrele vechi bulgare de la Pliska¹⁹, Madara²⁰, Țar Krum²¹ și Preslavul Mare²². Săpăturile făcute în aceste locuri timp de

¹⁸ M. D. Matei, SCIV, 18, 1967, 1, p. 49—51 (cu corectivul impus de prezența activității meșteșugărești analizate aici, în secolele IX — X e.n. în Muntenia).

¹⁹ Pentru descoperirile de materiale ceramice de construcție de la Pliska, vezi K. Škorpić, IRAIK, 10, 1905, p. 160—166 și pl. 41 (printre ele sînt și unele materiale ceramice romano-bizantine aduse din ruinele cetății de la Voivoda și reutilizate la Pliska); Ivan Mollov, IzvestijaSofia, 14, 1940—1942, p. 71; Kr. Mijatev, IzvestijaSofia, 14, 1940—1942, p. 96—98 și fig. 160/1, 2; 163/1, 2, 3, 4, 5. Autorul nu face o datare a conductelor (a tuburilor și cărămiilor) de la Pliska. Desigur că aceste conducte de apă din tuburi de lut ars pot ascunde cronologii diferite; Stamen Mihailov, IzvestijaSofia, 20, 1955, p. 103—107 și p. 245; idem, ArheologijaSofia, 2, 1964, p. 15 și fig. 4, 5 (ocupîndu-se de rețeaua de conducte de apă și de cea de canale colectoare de la Pliska, în studiul antecitat, Stamen Mihailov insistă asupra necesității de a se stabili o cronologie relativă a construcțiilor monumentale și în funcție de aceste rețele de transportare a apei); Stančo Stančev, IzvestijaSofia, 20, 1955, p. 188; Stefka Angelova, *op. cit.*, p. 3—24, pl. 2, 3, 4 (materiale de construcție din ceramică). Despre tuburi de conductă de apă din lut ars, face o scurtă referire (*ibidem*, p. 21).

²⁰ Geza Fêher, *Madara*, I, Sofia, 1934, p. 393—418 (tuburi cu semne la fig. 273); idem, *Madara*, II, Sofia, 1936, p. 138—152 (Kalugerica); Rafail Popov, *Madara*, II, p. 36—57 (volumele cuprind și materiale din epoca romană, considerate vechi bulgare).

²¹ Vera Antonova, *ArheologijaSofia*, 2, 1960, p. 31; idem, *ArheologijaSofia*, 2, 1963, p. 50 (olane), p. 53 (cărămizi cu semne), p. 53, 55 (conductă de apă din tuburi de lut ars).

²² Iu. Gospodinov, *IzvestijaSofia*, 1/2, 1921/1922, p. 216—222; idem, *Izvestija Sofia*, 15, 1946, p. 82; Krăstiu Mijatev, *Slavianska keramika v Bălgarija*, Sofia, 1948, fig. 52, 53 (cărămizi de la Kalugerica), fig. 54, 55 (tuburi de conductă din lut ars de la Preslav); Georgi Djingov, *ArheologijaSofia*, 3, 1961, p. 30—36 (în special p. 32, 34, 35, n. 1—4 și fig. 11, 12 (apeductele Preslavului Mare, „Gerca” și „Tuneški”), datate de autor în secolele IX — X e.n.).

Pentru alimentarea cu apă a Preslavului Mare, vezi și Totiu Tolev, *IzvestijaKolarovgrad*, 3, p. 37—40 și fig. 1, 2, 3, 4. Aceeași datare ca mai sus. Tuburile de conductă de la Preslav, descrise de autori, sînt tot de tipul cu cep și buză ca și la Pliska și au decor asemănător, însă dimensiunile indicate și detaliile formelor nu corespund cu cele ale tuburilor de la Chirnogi.

decenii au scos la iveală, *in situ*²³ sau risipite, sub depunerile așternute cu vremea peste ruine, aceleași genuri de materiale de ceramică²⁴ folosite la construcții de cărămidă și de piatră care s-au găsit și la noi în Muntenia în săpături. Amploarea producției de materiale de construcție din cuprinsul Munteniei, dovedită cu prisosință prin descoperirea pînă acum a circa douăzeci de puncte cu vestigii de acest fel (vezi anexa) și care pot fi datate cu siguranță în evul mediu timpuriu, cît și prin caracterul brusc al acestei apariții, ce trebuie încă o dată subliniat, ridică o serie de chestiuni, ce pot căpăta dimensiuni deosebit de importante, dacă sînt privite prin prisma dezvoltării ulterioare a societății locale autohtone de la nord de Dunăre. Dintre aceste probleme, pot fi amintite și schițate în cadrul restrîns al acestui articol doar cîteva: 1) plasarea în timp a activității de producție de materiale de construcție și, în legătură cu aceasta, a construcției de cetăți de piatră și cărămidă în Muntenia; 2) determinarea apartenenței etnice a meșterilor și lucrătorilor care au desfășurat această febrilă activitate de producție de tip urban (ceramiști, pietrari, zidari, etc.); 3) participarea populației locale românești din Muntenia la această

²³ Observațiile făcute de noi în cetatea de la Pliska în noiembrie 1973, cu prilejul unei călătorii de documentare în Bulgaria, asupra rețelei de conducte de apă din lut ars aflate *in situ* (așezate la diferite niveluri), ne-au dus la concluzia că tuburile din conductele de deasupra nu seamănă cu cele descoperite la Chirnovi, avînd forme și dimensiuni deosebite. Însă tuburile din nivelul de jos seamănă destul de mult ca formă, dimensiuni și, în parte, ca pastă și ardere, cu cele descoperite la Chirnovi, chiar și decorul amintește de acestea, însă nu au luciul acestora din urmă. Pe un tub fragmentar, aflat *in situ* ca și celelalte (din nivelul de jos), se observă un decor din linii în „val” succesive, incizate distanțat. Tuburile din nivelurile de sus sînt cărămizii roșcate în spătură, în vreme ce la un tub spart, din nivelul de jos, peretele are un miez de culoare neagră-cenușie. Credem că tuburile de conductă din nivelul de jos ar corespunde cronologic cu cele descoperite de noi la Chirnovi (M. Sâmpetru).

²⁴ În privința semnelor incizate pe materialele de construcții din ceramică sau pe blocuri de piatră de talie, există o literatură întregă, ce exprimă o diversitate de puncte de vedere cu interpretări uneori diametral opuse. Se desprind totuși din mulțimea studiilor publicate referitoare la acest subiect două luări de poziție principale. După una din ele, aceste semne ar fi la origine turanice (rune etc.), iar după o altă interpretare ar fi (inițial) semne de meșter, bizantine sau în orice caz legate de aria culturală bizantină, avînd chiar rădăcini mai vechi în epoca romană și romano-bizantină. După o a treia părere ar fi semne slave. Credem că este mai potrivită și justificată interpretarea conform căreia apariția și mai ales generalizarea lor trebuie legate de o înaltă specializare a producției de ceramică pentru construcții și a olăriei și în special de o anumită treaptă atinsă de arta construcțiilor în Imperiul bizantin, iar apariția și răspîndirea lor la distanță, în afara imperiului, trebuie puse pe seama putericei pătrunderi și iradierii culturale a civilizației sale.

Reținem din literatura dedicată acestei probleme; Karel Škorpil, *IRAİK*, 10, 1905, p. 250—256 și pl. 49 (semne pe pietre), p. 356—359 și pl. 51 (semne pe cărămizi de la Pliska); G. Féher, *IzvestijaSofia*, 3, 1925, p. 53—59; Kr. Mijatev, *IzvestijaSofia*, 1-4, 1940—1942, fig. 146/11—22, 41, 42 și 160/1 (semne incizate pe pietre de la Pliska și pe olane de acoperiș); Stančo Stančev, Razkopki i Proučivanija, III, Sofia, 1948, p. 235—246 (semne pe vase ceramice) Îndeosebi p. 243 (semne pe materiale de construcție); Stamen Mihailov, *IzvestijaSofia*, 20, 1955, fig. 60/14, 61/13 și p. 123—125 (semne pe olane, cărămizi și blocuri de piatră de la Pliska); Iordanka Čangova, *IzvestijaSofia*, 21, 1957, p. 261—262 (semne pe vase, cărămizi, olane etc.) și fig. 24; N. Constantinescu, *SCIV*, 9, 1958, 2, p. 461—468; Petre Diaconu, *SCIV*, 10, 1959, 2, p. 491—497; Vera Antonova, *ArheologijaSofia*, 2, 1963, fig. 9; Toliu Totev și Stanislav Stanilov, *IzvestijaŠumen*, 5, 1972, p. 64, și pl. 2/5—14; pl. 4; Stefka Angelova, *ArheologijaSofia*, 3, 1971, p. 10 (semne în relief sau incizate pe olane curbate). Pentru semne incizate pe materiale ceramice de construcție din evul mediu timpuriu, descoperite în spațiul nord-pontic, vezi A. M. Șerbak, *MIA*, 75, p. 362—388, Îndeosebi p. 365, 367 și pl. 20—23, în special, studiul amplu dedicat acestor vestigii din spațiul sud-est european și problematicii lor, la Dimitr Krandžalov, *Acta Universitatis Palackianae Olomucensis* (Sbornik Praci Historických, 4), Praga, 1963, p. 29—142 și bibliografia în note.

activitate de producție și de construcție (și a unor grupuri de populație slavă din Muntenia); 4) transmiterea meșteșugului ceramicii de construcție și la populația locală.

Acest din urmă fenomen ni se pare deosebit de important și interesant, mai ales prin faptul că materialele găsite de noi în săpăturile de la Chirnoși demonstrează că unii localnici au deprins meșteșugul ceramicii specifice mediului urban (cetăților, în cazul de față), prin destinația sa (tuburi de conductă, cărămizi, țigle, olane, etc.), deoarece piesele lucrate stângaci, ce formează o categorie întreagă și bine conturată, se deosebesc net de cele de bună calitate, care pot fi atribuite doar unor meșteri și lucrători specializați, la care exercitarea acestui meșteșug presupune o îndelungă tradiție. Revenind la momentul apariției centrelor meșteșugărești amintite pe teritoriul Munteniei, credem că această activitate de mare amploare nu a putut fi desfășurată de echipe de meșteri trimiși din Imperiul bizantin, după cum s-a întâmplat în cazul ridicării cetății Sarkel, din Khazaria, în vremea împăratului Teofil, bizantinii reavînd nici un interes să contribuie la întărirea țaratului bulgar, date fiind relațiile multă vreme dușmănoase dintre cele două state, chiar dacă în cele din urmă se ajunsese la un *modus vivendi* prin pacea de 30 de ani, ele rămînînd în continuare rivale, fapt demonstrat cu prisosință de răscoala prizonierilor macedoneni inițiată de împăratul Teofil²⁵, cît și de campania dusă de kavkhanul Isbul în Macedonia în timpul domniei hanului Presian.

Sursa acestei activități de producție și construcție „explozive” de tip urban sub raportul mîinii de lucru calificate, deținătoare a tradițiilor de producție antice²⁶ și a artei construcțiilor din epoca menționată nu trebuie căutată deci în afara, ci în interiorul primului țarat bulgar. Mai ales după 809 e.n., deci la începutul veacului al IX-lea, odată cu înglobarea regiunilor din vest (cu centrul la Serdica) mai întii și apoi a regiunii Sirmium (828 e.n.) locuite de populație de origine romanică în special, precum și odată cu strămutarea unor grupuri mari de populație din Imperiul bizantin, romanică și grecească, în Bulgaria, s-au asigurat condițiile materiale și spirituale obiective pentru desfășurarea unei astfel de activități nu numai în Bulgaria, ci și la nord de Dunăre²⁷.

Deci apariția atelierelor meșteșugărești de la nord de Dunăre, producătoare de ceramică de construcție, și a atelierelor pentru prelucrarea pietrei destinate înălțării zidurilor de cetăți se poate raporta către jumătatea secolului al IX-lea, iar creatorii acestei activități desfășurate aici au putut fi îndeosebi români și greci, aduși în acest scop din sudul Dunării. Este posibil ca aceste cetăți (și în zona Chirnoși trebuie să fi fost una, deoarece alegerea locului de producție a materialelor de construcție trebuie să fi fost făcută în funcție de necesitatea de a ridica o cetate undeva în apropiere) să fi dăinuit multă vreme, pînă la venirea pecenegilor.

²⁵ Vezi Mihai Sâmpetru, *Dacia*, N.S., 18, 1974, p. 249–250.

²⁶ Ștefka Angelova, *op. cit.*, p. 22.

²⁷ În legătură cu primul țarat bulgar la nord de Dunăre, vezi A. D. Xenopol, *Istoria românilor din Dacia Traiană*, 3, București, 1925, II, p. 82, 88–89; Dimitrie Onciul, *Teoria lui Roessler*, în *Scrieri istorice*, I, București, 1968, p. 256–257; o părere contrară a susținut Nicolae Iorga, *Istoria românilor*, II, București, 1936, p. 312–322; pentru aceeași problemă, cu argumentații de ordin arheologic, vezi Bucur Mitrea, *SCIV*, 11, 1960, 2, p. 438; Maria Comșa, *Dacia*, N.S., 4, 1960, p. 401–404.

În orice caz, credem că acele cetăți (τὰ φρούρα) de la nord de Dunăre, amintite de Skylitzes-Cedrenus în legătură cu solii veniți la Ioan Tzimiskes în timpul asediului Dristrei²⁸ ca să-și ceară iertare și să ofere supunere, ar putea fi chiar aceste cetăți construite în secolul al IX-lea.

Evident că nu putem avea pretenția de a rezolva prea multe probleme în cadrul acestei lucrări, deoarece spațiul tipografic nu ne permite și mai ales pentru că unele interpretări ale noastre nu au încă un suport documentar arheologic suficient. Rămâne tot în sarcina arheologiei, să scoată la lumină noi vestigii care să contribuie treptat, tot mai mult, la limpezirea istoriei perioadei târzii a mileniului I al c.n.²⁹ În concluzie, socotim că ceramica descoperită în săpături la Chirnogi poate fi plasată în timp pe la mijlocul și în a doua jumătate a secolului al IX-lea c.n. chiar și în primele decenii ale veacului al X-lea.

ANEXĂ

Punctele din Muntenia în care s-a descoperit ceramică de construcție din evul mediu timpuriu

Nr. crt.	Localitatea	Punctul	Felul ceramicii	Caracterul descoperirii	Locul unde se află materialul	Observații
	Com. Gostinari satul Mironesti, jud. Ilfov	Malul Roșu	Tuburi de conductă, olane pentru acoperiș și cărămizi	Descoperire întâmplătoare și cercetare de teren în 1971	Școala generală, Izvoarele, jud. Ilfov și Muzeul de arheologie Oltenița	Fragmente
2	Com. Budești, satul Crivăț, jud. Ilfov	pasim	Cărămidă	Descoperire întâmplătoare C.A.P. 1966 (terasare)	Muzeul de arheologie, Oltenița, (inv. nr. 4 400)	Întregă, dim. 31,5 × 25 × 3 (3,5) cm
3	Com. Căscioarele, jud. Ilfov	Via lui Ștefan Ivașcu	Tuburi de conductă	Descoperire întâmplătoare, lucrări C.A.P. 1957	„	Două tuburi întregi cu semne incizate

²⁸ Vezi, Skylitzes-Cedrenus, *Historiarum compendium*, II, 1839, p. 401; în legătură cu acest pasaj, vezi Mihai Sămpetru, *op. cit.*, p. 256.

²⁹ Pentru geneza culturii Dridu vezi I. Nestor, *Les données archéologiques et le problème de la formation du peuple roumain*, RRH, III, 1961, 3, p. 407–420; Eugenia Zaharia, *Săpăturile de la Dridu. Contribuție la arheologia și istoria perioadei de formare a poporului român*, București, 1967, p. 163–165 și n. 231. În legătură cu primul țarat bulgar la nord de Dunăre, vezi I. Nestor, *op. cit.*, p. 415–420, în opoziție cu punctul de vedere exprimat de A. Grecu, SCIM, I, 1950, p. 223–236. Referindu-se la cetățile amintite de Skylitzes-Cedrenus (*op. cit.*, p. 401), Petre Diaconu, *Les Pelchênêgues au Bas-Danube*, București, 1970, p. 25, consideră că acestea erau așezări fortificate de pământ și de lemn.

Nr. crt	Localitatea	Punctul	Felul ceramicii	Caracterul descoperirii	Locul unde se află materialul	Observații
4	Com. Chir-nogi, jud. Ilfov	Terasa joasă la 300 m de via lui Baltag	Cărămidă	Descoperire în- timplătoare C.A.P. 1963 (terasare)	„	Întregă, dim. 27,8 × 16,5 × 4 cm
5	„	Șuvița Ho- tarului („Per- la”)	Tuburi de conductă; cărămizi	Descoperire în- timplătoare C.A.P. (terasare cu ani în urmă)	„	Un tub de con- ductă a fost recuperat de la locuitorul Marin Cocio- neanu din Chir- nogi
6	„	„Livada de Piersici” (după Șuvi- ța Iorgu- lescu)	„	Descoperire în- timplătoare C.A.P. la săparea gropilor pentru plantații	„	Tub fragmen- tar cu semn incizat înainte de ardere. Că- rămidă întrea- gă, dim. 30 × 23,4 × 4,8 cm
7	„	La „Ion Madin” lln- gă Fintna Mare	Tub de con- ductă și olan pentru acoperiș	Descoperire în- timplătoare C.A.P. (terasare 1961 și 1963)	„inv.” nr. 1 891,olan)	Tub întreg, olan pentru acoperiș, frag- mentar, dim. 39,1 × 17,35 × 2,8 cm, înălțime 7,7 cm
8	„	Terasa joasă, la 100 m est de via lui Bal- tag	Cărămidă	Descoperire în- timplătoare C.A.P. 1963 (terasare)	„	Fragmentară, dim. 28,7 × 21,4 × 4,3 cm, decor de linii în „val” în diagonală
9	„	Școala ge- nerală nr. 1	Tuburi de conductă, cărămizi, țigle și olane pentru acop- eriș; alte piese de conductă	Descoperire în- timplătoare 1968 și săpă- turi sistematice 1969–1970. Institutul de arheologie, Bu- curești	„	
10	„	Marin Po- pescu (curtea gospo- dăriei)	Tuburi de conductă; cărămizi	Descoperire în- plătoare la să- parea unei gropi de var lângă casă în toamna 1969	„	Fragmente
11	„	„Uliță”	Tuburi de conductă, olane pen- tru acop- eriș, cărămizi	Săpături siste- matice în 1970 și 1971. Insti- tutul de arheo- logie, București	„	Fragmentare și fragmente

Nr. crt	Localitatea	Punctul	Felul ceramicii	Caracterul descoperirii	Locul unde se află materialul	Observații
12	Oltenița, jud. Ilfov	Dealul Gumești (vizavi)	Tuburi de conductă	Sondaj. Muzeul de arheologie, Oltenița		Fragmente
13	Com. Curcani, jud. Ilfov	„La Moașă”	Cărămizi	Cercetare de teren și săpături sistematice 1968. Institutul de arheologie, București	..	Fragment, decor din impresiuni făcute cu „degetul”
14	..	„La Puiereniță”	..	Cercetări de teren și săpături sistematice în 1968. Institutul de arheologie, București	..	Fragment, decor din impresiuni prin așesare
15	Com. Rădovanu, jud. Ilfov	„Pe Neguleasă”	..	Săpături sistematice în 1964—1965. Institutul de arheologie, București	..	
16	Com. Greaca, jud. Ilfov	„La Țigănic”	..	Săpături de salvare în 1953, Institutul de arheologie, București	..	
17	Com. Cerașu, satul Slon, jud. Prahova	„Coliba Veche” (Stina Veche)	..	Săpături Cezar Bollic		
18	..	„La Comoară”	Cărămizi, tuburi de conductă	Cercetări de teren în 1958 și săpături sistematice. Institutul de arheologie, București		Unele cărămizi au semne incizate, decor cu linii în diagonală. Fragmente de tuburi
19	Com. Bucov, suburbana, municipiul Ploiești, jud. Prahova	„Rotari”	Cărămizi, olane pentru acoperiș	Săpături sistematice în 1956 și anii următori. Institutul de arheologie, București		Fragmente
20	..	„Tioca”	Cărămizi	Săpături sistematice în 1958 și anii următori. Institutul de arheologie, București		..

LA CÉRAMIQUE DE TYPE URBAIN DE L'ÉTABLISSEMENT DE HAUTE ÉPOQUE MÉDIÉVALE DE CHERNOGI (DÉP. D'ILFOV)

RÉSUMÉ

L'étude porte sur la céramique de type urbain du haut moyen âge récemment découverte à Chirnovi (dép. d'Ilfov), près du Danube. Les fouilles pratiquées au cours des années 1968—1971 dans le village, aux endroits „École” et „Rue”, ont mis au jour deux huttes à demi enfouies dans le sol et un four faisant partie d'un établissement rural.

Autant dans les huttes que dans la couche de culture Dridu correspondante, les auteurs des fouilles ont récolté principalement — et en abondance — de la céramique. Celle-ci peut être répartie en deux grands groupes,¹ appartenant l'un et l'autre à cette culture : *céramique de type urbain* et *céramique commune*. Les deux catégories apparaissent ensemble. Dans la présente étude, les auteurs ne s'occupent que de la céramique de type urbain, à l'exclusion de la céramique commune, qui se trouve couramment dans les autres établissements — ruraux ou urbains — situés dans l'aire de la culture de Dridu : céramique brune rougeâtre à décor de lignes incisées, noire grisâtre à décor de lignes polies et celle à pâte blanche.

En fonction de sa destination, la céramique de type urbain a été répartie en deux catégories : a. *matériaux de construction en céramique* ; b. *céramique d'usage domestique (poterie)*.

a. Le groupe des *matériaux de construction* comprend cinq types de matériaux en terre cuite : 1) *conduits d'eau* ; 2) *autres pièces pour la distribution de l'eau* ; 3) *briques* ; 4) *tuiles creuses pour couvertures* ; 5) *tuiles plates*.

Conduits. Ils sont façonnés au tour, habituellement en pâte fine, bien épurées et homogénéisées. Il a été établi qu'ils représentent des rebuts d'une production en série effectuée sur les lieux. Les uns présentent sur leur surface un décor, obtenu par quatre procédés : a) *incision* ; b) *polissage* ; c) *cannelure* ; d) *impression*. Sur certains conduits des signes ont été incisés avant la cuisson.

Autres pièces en terre cuite pour la distribution de l'eau. Les fouilles ont également mis au jour d'autres pièces de distribution de l'eau destinées à l'assemblage dans les réseaux de conduites.

Briques, tuiles et tuiles creuses pour couvertures. A côté des conduits en terre cuite et des fragments de pièces de distribution, on a récolté un grand nombre de briques, de tuiles plates et de tuiles creuses à l'état fragmentaire. Contrairement — à quelques exceptions près — aux deux types précédents, ces matériaux sont confectionnés en pâte poreuse, rugueuse, renfermant des grains de sable. Les auteurs relèvent la diversité,

tant sous le rapport des formes que des dimensions, des différents types de matériaux de construction.

L'étude mentionne aussi d'autres matériaux de construction découverts par hasard dans la zone de Chirnogi au cours de ces dernières années.

b. *Poterie*. Les fouilles ont aussi livré des fragments de vases, façonnés au tour comme les matériaux d'adduction de l'eau; ils sont pareils quant à la pâte, la cuisson et le mode d'exécution technique, alors qu'ils diffèrent de la poterie Dridu à tous ces points de vue.

Dans tous les cas mentionnés pour la Munténie, par les auteurs, par céramique de type urbain il faut entendre les matériaux de construction, poteries, etc., spécifiques aux forteresses en pierre et en brique. Les créateurs de cette activité de production de la céramique dans le domaine de la construction des bâtiments furent surtout des Roumains et des Grecs sud-danubiens, amenés au nord du fleuve par l'Empire bulgare avant le milieu du IX^e siècle dans ce but. De chez eux, la population roumaine de la Munténie a pu, vers le milieu du siècle, apprendre le métier de la céramique de construction, celui de la taille des pierres et celui des constructions en général.

EXPLICATION DES FIGURES

Fig. 1. Plan de la commune de Chirnogi (dép. d'Ilfov), avec indication des endroits où des fouilles ont été pratiquées: 1 École générale n° 1; 2 Maison de la culture; 3 Magasin universel; 4 Rue.

Fig. 2. Conduits d'eau en terre cuite: 1 (et fig. 8/5), 2 (et fig. 7/4) à décor de réseaux de lignes polies, 4 Chirnogi—„École”; 3 Chirnogi—„Șuvița Hotarului”.

Fig. 3. Conduits d'eau en terre cuite: 1 (et fig. 7/1) à décor de lignes ondoyantes incisées; 2 Chirnogi—„École”; 3 Chirnogi—„Ion Madin”; 4 Chirnogi—„Livada cu Piersici” (à signe incisé).

Fig. 4. conduit (état fragmentaire) à décor en bande de lignes ondoyantes incisées, 2 fragment de conduit, 3 fragment de conduit (à coupures accidentelles), Chirnogi—„École”; 4, 5 conduits à signes incisés, Căscioarele—„Via lui Ștefan Ivașcu” (également les fig. 7/3 et 7/6); 6 conduit (état fragmentaire) à signe incisé, Chirnogi—„Livada cu Piersici”.

Fig. 5. Chirnogi—„École”. Fragments de conduits en terre cuite: 1 à diamètre réduit, 2 à parois épaisses, 4—7 et 11 à décor de lignes ondoyantes incisées, 8—10 à décor de lignes horizontales incisées (au n° 9, aussi un décor de lignes ondoyantes obtenues par impression); 3 tuile creuse pour couverture (ou caniveau), en pâte caractéristique pour les conduits.

Fig. 6. Chirnogi—„École”. Fragments de conduits en terre cuite: 1 à décor de lignes ondoyantes incisées; 2, 5 à décor à cannelures; 4 à décor de lignes horizontales incisées 3, 6, 7 à décor de spirales et boucles, exécuté par impression; 8 à signe incisé.

Fig. 7. Tuyaux de conduite d'eau en terre cuite: 1, 2, 4 Chirnogi—„École”; 3, 6 Căscioarele; 5 tuile creuse pour couverture découverte à Chirnogi—„Ion Madin”.

Fig. 8. Briques: 1, 3 Chirnogi—„Via lui Ballag”; 2 Crivăț; 6 Chirnogi—„École”; 4 pièce (à l'état fragmentaire) de distribution de l'eau dans le réseau des conduites, Chirnogi—„École”; 5 conduit en terre cuite à emboîture fêlée durant la cuisson, à signe incisé (détail).

Fig. 9. Chirnogi—„École”. 1 fragment de tuile creuse pour couverture; 2—5 et 8—11 fragments de pièces de distribution de l'eau en terre cuite; 6 tuile creuse pour couverture; 7 fragment de tuile.

Fig. 10. Chirnogi—„École”. Fragments de poteries en terre cuite: 1—4 et 6—10; 5 pièce (à l'état fragmentaire) de distribution de l'eau dans le réseau des conduites en terre cuite (reconstitution).

Fig. 11. Chirnogi—„École”. 1, 4, 6, 7 fragments de poteries en terre cuite; 2, 3 fragments de conduits en terre cuite à diamètre réduit; 8 fragment de pièce de distribution de l'eau; 9 fragment de tuile creuse pour couverture, en pâte caractéristique pour les conduits; 5 Chirnogi—„Rue”, fragment de vase en terre cuite.

URMELE UNUI SAT PĂRĂSIT DIN FEUDALISMUL TIMPURIU ÎN HOTARUL SIGHETULUI MARMAȚIEI

DE

RADU POPA

Cu prilejul cercetărilor de teren întreprinse, începînd din 1965, în fiecare primăvară în Maramureș, au fost identificate și urmele unei așezări sătești feudale timpurii în hotarul municipiului Sighetu Marmăției¹. Locul descoperirii este cunoscut sub numele de Valea Mare și se află la actuala margine sud-estică a orașului, la confluența pîriului Valea Mare cu Ronișoara care iese aici dintre dealuri, pentru a se vărsa, cîteva sute de metri mai jos, în riul Iza (fig. 1). Urmele așezării, constînd din fragmente ceramice și pietre de rîu arse, au fost culese din arătura proaspătă de pe o terasă înaltă de 12—15 m, situată pe malul stîng al Ronișoarei, terasă cu o suprafață de cca 1 ha, orientată spre vest și apărată din spate de pantele unui deal numit Lazul Rotund. Acest deal se continuă spre sud-est cu o creastă care urcă în Virful Așcuțit. Ulterior s-a constatat că urmele așezării depășesc în mod apreciabil suprafața terasei amintite deoarece la 400—500 m spre sud-vest, în punctul numit Făget, situat dincolo de Valea Mare, pe pantele de deasupra confluenței Ronișoarei cu Iza, în livada fermei de stat, gropile săpate pentru plantarea pomilor auscos la suprafață fragmente ceramice feudale timpurii, pietre arse și pămînt amestecat cu cărbune.

Așezarea sătească de la Valea Mare nu este pomenită în izvoarele scrise. Cele mai apropiate dintre așezările vechi pe care le putem localiza cu precizie pe temeiul documentelor din secolul al XIV-lea sînt Sighetul, al cărui centru se află la cca 4 km nord-vest, în jurul fostei biserici catolice, satul Virișmort (azi Tisa) aflat la cca 3 km spre nord-est, la malul Tisei, dincolo de dealurile scunde ce despart valea Ronișoarei de valea largă a Tisei și satul Vad (azi Vadu Izei) care se găsește la numai 3 km spre sud, pe Iza în sus. Și în susul Ronișoarei, la o distanță de 5—6 km spre est, întîlnim un alt sat vechi, Rona de Jos².

Pentru nici una dintre aceste așezări nu cunoaștem în mod cert vechimea. Excepție face oarecum Sighetul a cărui întemeiere, ca așezare catolică, poate fi plasată pe la 1300 sau în primii ani ai secolului al XIV-lea. Așezarea medievală de la Sighet a făcut parte dintre cele cinci așezări întemeiate în Maramureș la sfîrșitul secolului al XIII-lea — începutul secolului al XIV-lea de oaspeți regali germani și maghiari, Sighetul fiind printre ele cea mai avansată înspre est, pe Tisa în sus. Data cu puțin mai tîrzie a întemeierii sale poate fi dedusă din împrejurarea că la 1329, cînd regele Carol Robert a acordat privilegiu cu caracter orășenesc acestor

¹ La cercetarea de teren a luat parte și M. Zdroba.

² Pentru prima atestare documentară a ficăreia dintre așezări, vezi Radu Popa, *Țara Maramureșului în veacul al XIV-lea*, București, 1970, cap. V, sub localitățile respective.

așezări ³, diploma nu se referă și la Sighet. Cîteva ani mai tîrziu, în 1334, așezarea exista deoarece parohul catolic din Sighet, cu numele Benedict, este menționat în lista decimelor papale ⁴.

În documentele din secolul al XV-lea ni s-au păstrat cîteva informații referitoare la zona așezării de la Valea Mare. Cu prilejul hotărniciei satelor Vad și Tursad din 1411, hotarul dintre ele și Sighet este descris, de la vest spre est, între riul Iza și Virful Așcuțit („Hegeheg”) ca urcînd de-a lungul unui pîriu numit Valea lui Dan („Danpataka”)

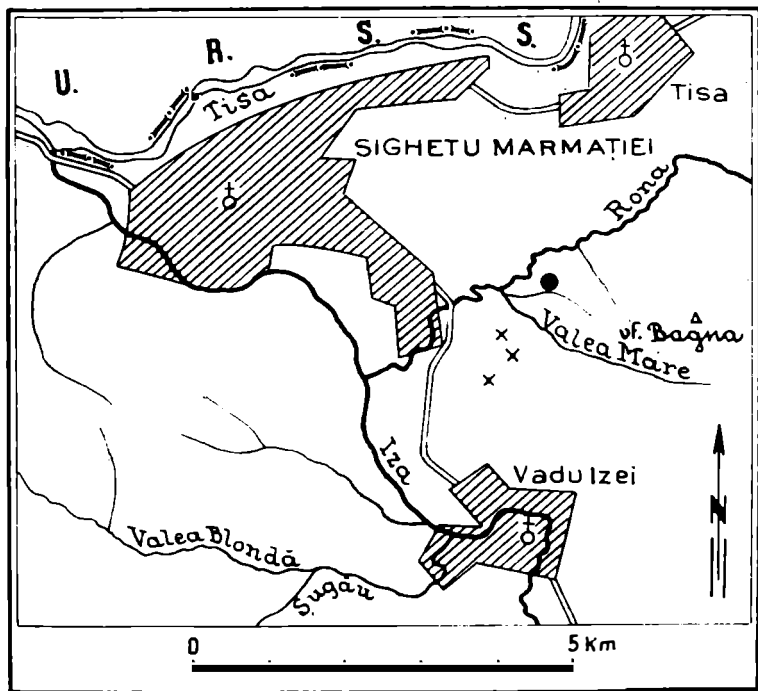


Fig. 1. Sighet – Valea Mare. Zona cuprinsă între localitățile Sighetu Marmăției, Tisa și Vadulzei (● locul sondajului; ××× urme de locuire feudală timpurie identificate pe teren).

și ca traversînd aici drumul ce ducea de la Vad la Sighet (viam ad oppidum Zyget ducentem) ⁵. Deoarece nu există azi nici o „Valea lui Dan” în această zonă, cea mai probabilă identificare a ei ni se pare a fi cu Valea Mare și cu ultima porțiune din Ronișoara, deoarece Valea Mare coboară din Virful Așcuțit, iar Ronișoara, după confluența cu Valea Mare, taie drumul dintre Vad și Sighet (fig. 1). În 1418, hotarul dintre Virișmort și Sighet

³ Ioan Mihályi, *Diplome maramureșene din secolul XIV și XV*, Sighet, 1900, p. 8–11.

⁴ *Documente privind istoria României, C. Transilvania, sec. XIV*, vol. III, p. 248. Privilegiile cu caracter orășenesc acordate celorlalte patru așezări de oaspeți regali se vor extinde și asupra Sighetului în 1352; Bélay Vilmos, *Máramaros megye társadalma és nemzetiségei*, Budapesta, 1943, p. 25.

⁵ Ioan Mihályi, *op. cit.*, p. 179. Satul Tursad se afla la vest de Vad pe o vale laterală care i-a păstrat numele. A dispărut sau mai degrabă s-a contopit cu Vadul; cf. R. Popa, *op. cit.*, p. 107.

este descris de la nord spre sud ca urcînd de la malul Tisei, peste Ronișoara, pînă în Virful Ascuțit (caput seu originem . . . rivuli Farkaspataka... penes montem Hegesheg existentem)⁶. În sfîrșit, o hotărnicie a Sighetului din 1459 descrie hotarul dinspre Vad, de la est spre vest, coborînd din Virful Ascuțit pe lingă un pîriu numit Valea Calului („Lopataka”) pînă la Iza⁷. Din păcate, nici această „Valea Calului” nu mai poate fi azi găsită pe teren.

Indiferent de unele dificultăți în reconstituirea sau identificarea detaliilor, avem certitudinea că în Virful Ascuțit, aflat deasupra așezării feudale timpurii pe care am identificat-o, se întilneau hotarele Sighetului, Vadului și Virișmortului și că această împărțire a teritoriului nu mai lasă loc existenței, în secolele XIV—XV, a unui hotar distinct aparținînd așezării noastre. Constatarea este firească deoarece, așa cum o dovedește datarea chiar și în limite mai largi a materialelor despre care va fi vorba, așezarea de la Valea Mare a dispărut tocmai în epoca întemeierii Sighetului.



Sondajul în așezarea de la Valea Mare s-a desfășurat în toamna anului 1968, între 22 și 30 octombrie⁸ și a constat din practicarea unei secțiuni cu lungimea de 65 m și lățimea de 1 m pe platoul amintit, de deasupra confluenței Ronișoarei cu Valea Mare. Secțiunea a fost orientată vest-est și s-a adîncit pînă la solul viu, aflat la $-0,50-0,60$ m. Nu s-au putut surprinde urmele clare ale unor complexe de locuire, ci numai fundul unei gropi neregulate situate la marginea vestică a platoului, groapă a cărei parte superioară a fost distrusă de lucrările agricole, precum și urmele vagi ale unei locuințe de suprafață în partea centrală a platoului. Caseta amplasată în acest loc nu a adus clarificări suplimentare asupra mărimii și planului locuinței, aceasta atît datorită lucrărilor agricole care au distrus parțial urmele, cît și caracterului construcției care a fost de suprafață, pe talpă de birne⁹.

Datorită faptului că pe platoul sondat se află azi cîteva case și loturi agricole individuale, datorită suprafeței mari pe care se întind urmele așezării feudale timpurii și ținînd totodată seamă de experiența cîștigată la Sarasău, unde vatra satului părăsit ocupă o suprafață de peste 20 ha, am renunțat la extinderea sondajului mulțumindu-ne cu materialele recoltate din stratul de cultură. Acesta a apărut pe aproape întreaga lungime a secțiunii, pînă la adîncimea de $0,40-0,50$ m. Nici asocierea oarecum surprinzătoare a tipurilor ceramice găsite în stratul de cultură de pe platoul de la Valea Mare nu ridică probleme speciale, deoarece asocieri similare au apărut și la Sarasău, în complexe închise. În acest sens, sondajul

⁶ Ioan Mihályi, *op. cit.*, p. 220.

⁷ *Ibidem*, p. 123.

⁸ Lucrările s-au desfășurat în paralel cu săpăturile de la Sarasău, situat la 6 km vest de Sighet, cu fonduri puse la dispoziție de Muzeul din Baia Mare și de Muzeul maramureșan din Sighetu Marmației.

⁹ Situația repetă pe aceea de la Sarasău, din punctul Zăpodie, unde așezarea feudală timpurie nu cuprinde decît locuințe de suprafață. Posibilitatea unor observații mai clare la Sarasău se datorează faptului că terenul se află acolo în pantă ușoară, locul fiecărei case fiind în prealabil nivelat; R. Popa, SCIV, 22, 1971, 4, p. 608 și urm.

de la Valea Mare nu face decît să verifice și să confirme rezultatele obținute la Sarasău. El reprezintă totodată un pas înainte în reconstituirea habitatului maramureșan din perioada feudalismului timpuriu și, mai ales, aruncă o rază de lumină asupra modificărilor pe care le-a produs în Maramureș pătrunderea autorității regatului medieval maghiar și întemeierea cîtorva așezări noi sub protecția acestuia din urmă.

★

Materialele arheologice descoperite pe platoul de la Valea Mare constau aproape exclusiv în fragmente ceramice. Excepție fac cîteva fragmente de fier, foarte oxidate și corodate astfel încît nu li se mai poate stabili forma și utilizarea inițială, precum și o cute de piatră pentru ascuțit lame, de secțiune patrată, lungă de 0,13 m (fig. 2/1).

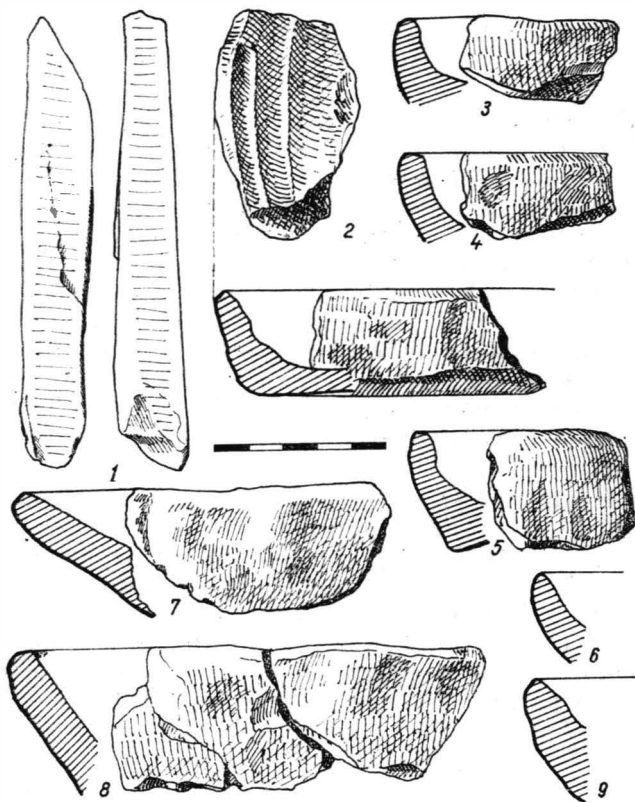


Fig. 2. Sighet – Valea Mare. 1 cute de ascuțit lame; 2 fragment de tăviță lucrată cu roata înceată; 3–6 fragmente de tăviță lucrată cu mîna; 7–9 fragmente de țeste.

În ceea ce privește materialul ceramic, el este compus în principal din fragmente de oale lucrate la roata de mîna, din cîteva fragmente atestînd confecționarea la roata de picior sau, în orice caz, la o roată cu învîrtire rapidă, precum și din fragmente de vase lucrate cu mîna. Acestea

din urmă merită o atenție specială datorită în parte formei vaselor de la care provin și îndeosebi datorită datării lor relativ târzii, deocamdată fără analogie în afara Maramureșului.

La Valea Mare au apărut fragmente de tăvițe cu marginea scundă, de 0,03—0,04 m și ușor arcuită, modelate cu mâna dintr-o pastă de calitate slabă, amestecată cu puțin nisip cu bobul mijlociu și arse într-un cuptor primitiv (fig. 2/3—6). Fragmentele sînt prea mici pentru a permite reconstituirea mărimii tăvițelor. Un singur fragment provine de la o tăviță modelată dintr-o pastă mai compactă, cu destul de mult nisip în compoziție și cu urme evidente de confecționare la roata de mină (fig. 2/2). Tăvița a avut diametrul de 0,15—0,16 m și a fost arsă într-un cuptor de olar pînă la obținerea unei culori cărămizii închise și a unei duriții destul de mari a pereților, fapt ce contribuie la diferențierea ei față de celelalte fragmente provenind de la vase asemănătoare dar care au fost lucrate în cadrul gospodăriei.

Alături de fragmentele de tăviță au apărut și fragmente de la țeste de copt piine, lucrate cu mâna dintr-o pastă asemănătoare și arse în același mod, cu pereții groși de 0,01—0,015 m în apropierea buzei rotunjite (fig. 2/7—9). Pe temeiul fragmentelor mai mari găsite la Sarasău, aspectul acestor țeste poate fi reconstituit în forma unor clopote cu diametrul maxim de cca 0,30 m. Ele se așezau cu gura în jos, pe vatra încinsă, deasupra turtei de aluat iar în jurul lor se îngrămădea cenușă fierbinte și jăratec, așa cum se mai coace și azi piinea „la țest” în unele zone din țară.

Printre materialele ceramice recoltate la Valea Mare se află numeroase fragmente provenind de la oale fără toartă de mărime mijlocie, cu capacitatea de 2—5 litri, modelate la roata înceată, dintr-o pastă de calitate medie, în care s-a folosit mult nisip ca degresant. Natura și modul de execuție a decorului de pe unele fragmente dovedesc folosirea roții învîrtite cu mina, dar buzele unora dintre oale au o profilare destul de complicată și de precis executată, astfel încît modelarea vaselor trebuie să fi fost făcută la o „roată de mină” perfecționată. Există dealtfel, între tehnica de modelare a buzelor de oale, pe de o parte, și aceea a pereților și mai ales a fundurilor de oale, pe de altă parte, o deosebire evidentă, în sensul că buzele oalelor sînt realizate mult mai îngrijit. După observațiile noastre, această deosebire caracterizează în Transilvania majoritatea materialelor ceramice din a doua jumătate a secolului al XIII-lea și prima jumătate a veacului următor, din epoca în care roata cu învîrtire rapidă a luat locul roții cu învîrtire înceată, dar din păcate încă nu dispunem de suficiente observații pentru a ști dacă asemenea produse ilustrează începuturile producției ceramice în mediul orășenesc sau dacă ele reprezintă efortul olarilor sătești de a ține pasul cu noii lor concurenți, înainte de a fi eliminați sau înghițiți de producția în serie a atelierelor orășenești.

Arderea oalelor folosite în așezarea de la Valea Mare a fost semioxidantă, în cuptoare destul de simple, pînă la obținerea unei culori roșietice sau roșii-cenușii, în unele cazuri brun-cenușii, fără ca arderea să fie uniformă în întreaga grosime a pereților. La cîteva fragmente se observă aplicarea pe pereți a unui strat subțire de lut mai fin, un fel de „slip” care prin ardere a devenit roșietic, desigur cu scopul de a mări impermeabilitatea oalelor.

Cît privește forma buzelor, acestea sînt destul de înalte și, fără excepție, răsfrînte în afară. Alături de profilele simple cu marginea rotunjită (fig. 3/1), ușor îngroșată (fig. 5/1) sau tăiată drept (fig. 3/4), sînt destul de frecvente buzele prevăzute cu o nervură în exterior (fig. 3/2, 5—6, 8) și apar de asemenea „buzele cu guler” (fig. 3/7, 11). Proporțiile generale ale oalelor nu prezintă particularități caracteristice sau, cel puțin, frag-

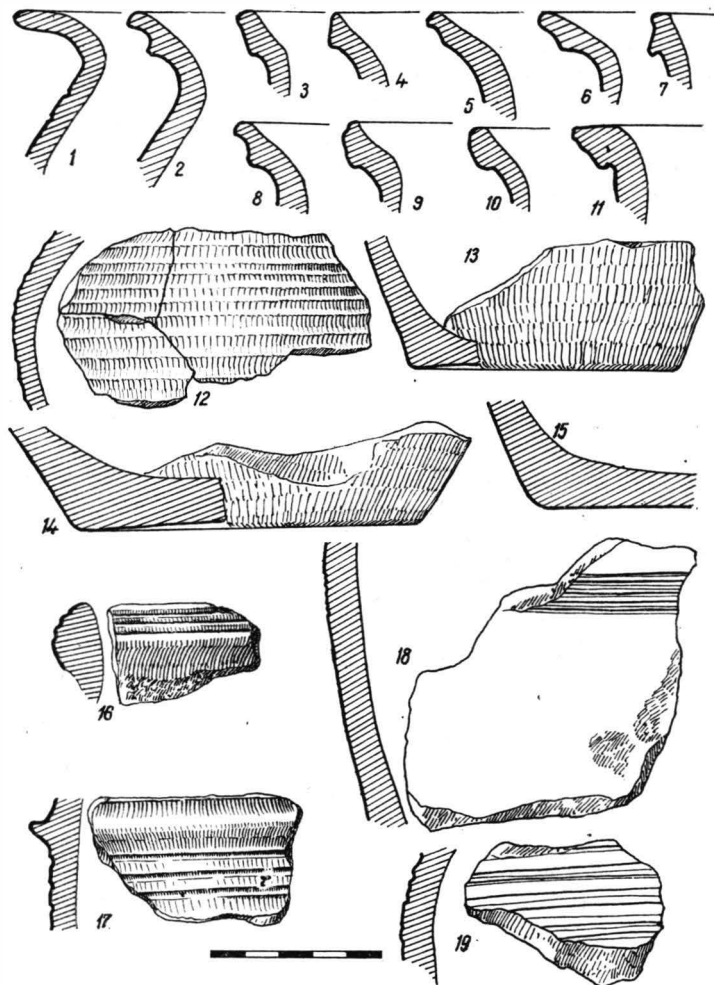


Fig. 3. Sighet — Valea Mare. Profile de buze și fragmente din pereții și fundul unor oale lucrate cu roata înceată; 16—17 fragmente de castron lucrat cu roata rapidă.

mente nu sînt destul de mari pentru a permite o apreciere în acest sens dar partea inferioară a oalelor se caracterizează prin îngroșarea pronunțată a pereților sau a fundului (fig. 3/13—15). Nu s-a descoperit nici un exemplar din așa-numitele semne de olar.

Decorarea oalelor a fost realizată în principal cu ajutorul valului trasat ca linie simplă sau trasat cu pieptenul ca fascicul de linii, precum și cu ajutorul canelurii sau a inciziei drepte. Pe multe dintre oale se întâlnesc combinații ale acestor două motive. O atenție specială merită succesiunea de valuri simple, cu meandre largi, care acoperă întreaga jumătate superioară a unor oale de dimensiuni mici (fig. 4/1), motiv care se

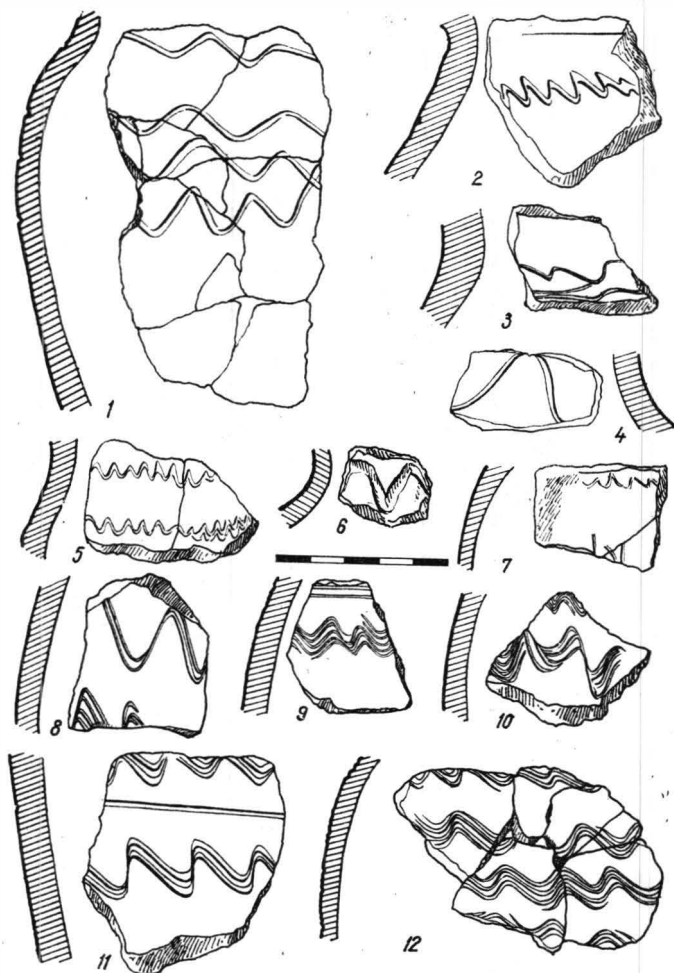


Fig. 4. Sighet — Valea Mare. Fragmente de oale decorate cu val simplu și cu val trasat cu pieptenele.

întilnește în materialele de la Cuhea datînd din a doua jumătate a secolului al XIII-lea și prima jumătate a veacului următor¹⁰, precum și valul simplu cu meandre înguste care decorează gîtul altor oale (fig. 4/2, 5).

¹⁰ R. Popa — M. Zdroba, *Șantierul arheologic Cuhea. Un centru voievodal din veacul al XIV-lea*, Baia Mare, 1966, p. 29 și fig. 20/g, h. Asemănarea merge pînă la identitate cu două fragmente mari de oale găsite în cimitirul de la Cuhea, a cărui fază mai veche se datează anterior anilor 1330—1340 (*ibidem*, p. 44 și urm.).

Un val simplu, trasat cu un vîrf lat în meandre foarte strînse, aproape unghiulare, pe gîtul scund al unei oale de dimensiuni mai mari (fig. 4/6), trebuie de asemenea relevat, deoarece este caracteristic pentru multe dintre vasele care au apărut la Sarasău¹¹. În privința valului trasat cu pieptenul remarcăm aspectul variat al acestui decor, realizat cu meandre

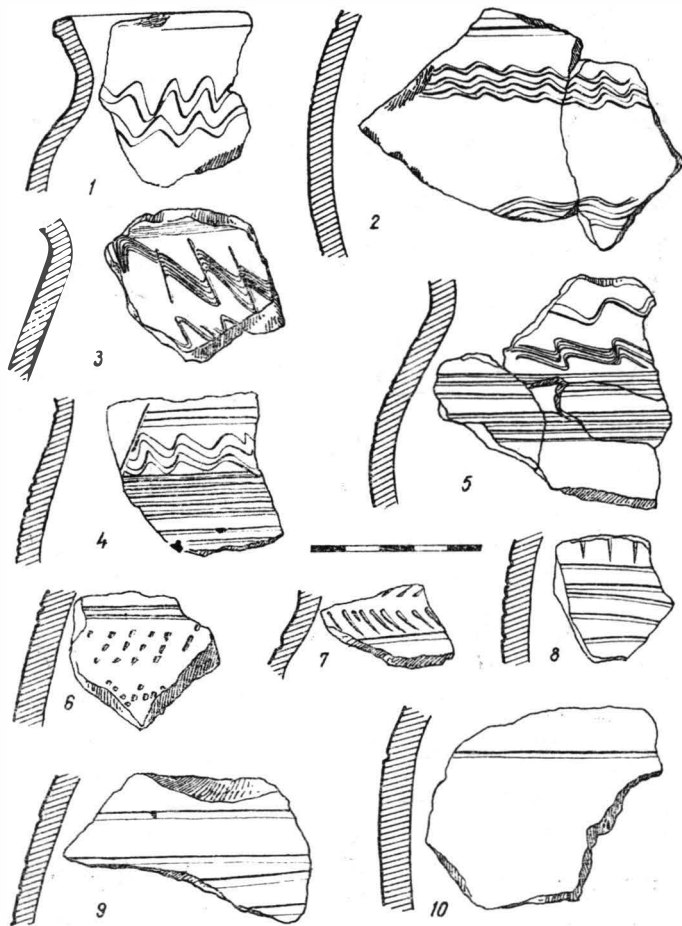


Fig. 5. Sighet – Valea Mare. Fragmente de oale decorate cu val simplu, cu val trasat cu pieptenele, cu caneluri, împunsături executate cu pieptenele și incizii oblice.

foarte largi (fig. 5/2) sau cu meandre foarte strînse, aproape ascuțite (fig. 5/3), frecventă fiind succesiunea unor asemenea valuri (fig. 4/12), uneori combinate cu caneluri (fig. 5/4–5), pe o mare parte a suprafeței pereților oalelor.

¹¹ R. Popa, SCIV, 22, 1971, 4, p. 617 și fig. 13 b.

Nu avem certitudinea că fragmentele al căror decor constă numai în caneluri (fig. 3/18—19, 5/9—10) provin de la oale ornamentate exclusiv cu acest element, sau dacă ele se explică prin modul în care s-au spart oalele respective. În cazul unui fragment din pîntecele unei oale, decorat cu caneluri dese și puțin adînci (fig. (3/12), pare foarte probabilă folosirea exclusivă a acestui ornament.

Pe cîteva fragmente de oale a apărut și decorul realizat prin împunsături oblice făcute cu vîrfurile pieptenului sau prin incizii, tot oblice, făcute cu un vîrf ascuțit (fig. 5/6—7). Acest gen de decor se află pe gîtul oalelor și are aspectul unui registru compus din două șiruri dispuse în unghi ascuțit, fiind destul de frecvent și în materialele descoperite la Sarasău¹².

Cîteva fragmente ceramice, provenind toate de la același vas, se deosebesc în mod evident ca factură, formă și decor de restul materialelor descoperite la Valea Mare. Vasul a avut un diametru apreciabil și a fost prevăzut în exterior cu cel puțin o nervură puternic reliefată și profilată, dispusă undeva pe înălțimea pereților săi care sînt decorați cu caneluri dese, regulate și destul de adînci. Fragmentele atestă modelarea la o roată „de picior”, chiar dacă pasta cu nisip ca degresant și arderea roșietic-cenușie pe care a suferit-o vasul amintesc mai degrabă ceramica de tradiție feudală timpurie. O buză cu marginea rotunjită și mult îngroșată în exterior, decorată pe partea superioară cu trei caneluri adînci și regulate, provine de la același vas (fig. 3/16—17). Reconstituirea lui în forma unui castron tronconic, cu pereții drepecți, pare foarte probabilă. Dar indiferent de forma vasului de la care provin fragmentele, acest tip nu își găsește deocamdată o explicație prin evoluția ceramicii feudale timpurii maramureșene, astfel încît apariția sa lingă Sighet trebuie pusă în legătură cu noile relații produse între colectivitățile sătești din Maramureș și așezările întemeiate sub protecția regatului medieval maghiar. În aceeași ordine de idei, putem ajunge și la precizarea unei datări destul de strînse a tipului ceramic despre care este vorba, precum și a momentului pînă la care a dăinuit așezarea feudală timpurie de la Valea Mare. Această dată este sfîrșitul secolului al XIII-lea sau primii ani ai secolului al XIV-lea și ea concordă întru totul cu ceea ce știm, pe temeiul izvoarelor scrise, despre împrejurările istoriei locale din această epocă și cu modificările pe care le-a suferit geografia istorică a Maramureșului la cumpăna dintre veacurile numite.

★

Sondajul de la Valea Mare nu face parte din categoria cercetărilor care pot duce, ele singure, la încheieri cu implicații istorice mai generale. Rezultatele obținute beneficiază în schimb de avantajul de a putea fi confruntate cu acelea ale unor săpături de mai mare amploare făcute în aceeași regiune și, pe această cale, ele au totuși o importanță deosebită pentru reconstituirea istoriei Țării Maramureșului. Materialele ceramice prezentate mai sus se plasează cronologic între cele de la Sarasău și cele de la Cuhea, ilustrînd evoluția neînteruptă a culturii materiale din Maramureș pe o durată care acoperă cel puțin primele secole ale mileniului nostru. Altfel spus, sondajul de la Valea Mare reprezintă un argument concludent pentru afirmația că, în Maramureș, complexele arheologice de

¹² *Ibidem*, p. 618.

tipul celui de la Cuhea, desemnate de documente în mod explicit ca românești și legate de personaje istorice precizate cum este cazul cnezilor și al voievozilor din familia bogdăneștilor, nu fac decât să continue în timp complexe de locuire feudală timpurie de tipul vetrei de sat din Zăpodia Sarasăului.

Aceasta nu exclude, desigur, existența paralelă, pentru o anumită perioadă, a așezării de la Valea Mare și a complexelor de locuire de la Cuhea și Sarasău. Reședința feudală de la Cuhea, abandonată definitiv pe la mijlocul secolului al XIV-lea, a avut și o fază mai veche, iar biserica de piatră construită pe la 1330—1340 se află deasupra unui cimitir anterior, vechimea neîntreruptă a locuirii de la Cuhea rămânând sub semnul întrebării doar datorită faptului că nu am reușit să surprindem acolo locul vetrei vechi a satului¹³. Pe de altă parte, așezarea feudală timpurie de la Sarasău, cu începuturi încă neprecizate în timp¹⁴, a evoluat în punctul Zăpodie până pe la sfârșitul secolului al XIII-lea, înainte de a se muta la malul Tisei. În sfârșit, din datarea materialelor descoperite pe platoul sondat la Valea Mare, materiale pentru care trebuie să luăm în considerare secolul al XIII-lea, eventual secolele XII—XIII, nu rezultă implicit că așezarea de acolo a existat numai între aceste limite. În cazul unor sate vechi cu casele răspândite pe o mare suprafață de teren, cum este acela al așezării noastre, este foarte probabil ca la câteva zeci sau sute de metri mai departe să se afle urmele unor locuințe mai vechi, iar rezultatul sondajului nostru să nu fie valabil pentru întreaga așezare. Sigură este doar data de sfârșit a așezării de la Valea Mare, dată ce rezultă din compararea materialelor găsite cu știrile izvoarelor scrise și în primul rînd cu hotărnicile despre care a fost vorba.

Un alt rezultat important al sondajului este constatarea prezenței alături de materiale ceramice din secolele XII—XIII, deci din faza de sfârșit a epocii feudale timpurii, a unor materiale cu aspect arhaic, ceramică lucrată cu mîna, caracteristică începuturilor acestei epoci. După cîte știm, nicăieri în spațiul carpatic nu s-au semnalat pînă acum tăvițe de lut lucrate cu mîna datînd din secolele XII—XIII¹⁵, după cum nici prezența țestelor de lut lucrate cu mîna nu a fost deocamdată consemnată în literatura de specialitate. Este adevărat că la Valea Mare asocierea de materiale provine din stratul de cultură, dar în așezarea învecinată de la Sara-

¹³ R. Popa — M. Zdroba, *op. cit.*, p. 46—48.

¹⁴ După primele trei campanii de cercetări de la Sarasău, am datat așezarea în secolele XII—XIII cu precizarea că începuturile ei pot fi fixate doar ipotetic (R. Popa, SCIV, 22, 1971, 4, 622). Continuarea săpăturilor ne-a încredințat că așezarea are dimensiuni impresionante, sondarea și cercetarea unei mici părți (5—10%) din suprafața pe care se întind urmele a dat la iveală resturile a 16 case. Este deci foarte probabil ca așezarea să fi dăinuit cîteva secole în șir, casele fiind refăcute la anumite intervale de timp pe locuri învecinate. Pledează în acest sens și descoperirea în 1971 a unei case de suprafață de tip mai vechi, cu vatră mare albiată săpată în centrul ei. O cronologie relativă în cadrul așezării încă nu a putut fi stabilită, mai ales datorită faptului că și campaniile următoare anului 1968 au confirmat constatarea că materiale ceramice cu caracter „arhaic”, lucrate cu mîna, apar în toate umpluturile de casă, în condiții de descoperire absolut clare; cf. și precizările din raportul publicat în 1971 (*op. cit.*, p. 619—621).

¹⁵ Ca excepție, un fragment de „tipsic de lut” găsit între pietrele cuptorului unui bordei din secolele XI—XII de la Morești (K. Horedt, în *Materiale*, 5, 1959, p. 85) care l-a făcut pe autorul săpăturii să observe încă de atunci că asemenea forme sînt contemporane cu „ceramica de factură slavă țirzie”.

său aceeași asociere a fost constatată în complexe închise și, din această cauză, nici situația pusă în evidență de sondajul nostru nu poate fi întimplătoare. Cu aceasta nu vrem, bineînțeles, să afirmăm că datarea atât de tirzie a unor materiale „de factură arhaică” sau asocierea de materiale ceramice despre care a fost vorba, ar fi valabile pretutindeni în spațiul carpatic. Până la apariția unor probe contrare, restrângem valoarea observației la teritoriul Țării Maramureșului. Dar în cuprinsul acestui teritoriu, socotim că de aici înainte observația nu mai este condiționată de verificări ulterioare.

Ar trebui poate subliniat că în împrejurările specifice ale istoriei Maramureșului, apariția unor particularisme locale în aspectul și în dezvoltarea culturii materiale și spirituale locale este cit se poate de normală. Oricum, informațiile din domeniul etnografiei sau etnosociologiei, culese în Maramureșul secolului al XIX-lea sau din prima jumătate a secolului nostru, dovedesc același atașament al satului maramureșan față de tehnicile tradiționale, realizarea în gospodăria țărănească a majorității uneltelor și bunurilor necesare traiului chiar și în condițiile existenței unei economii de schimb incomparabil mai evoluată.

Pentru a încheia acest raport, pe care îl socotim definitiv deoarece condițiile obiective de care dispune azi cercetarea satelor părăsite face inutilă extinderea sondajului, ne oprim un moment asupra unei probleme de geografie și topografie istorică. Așa cum am observat cu alte prilejuri, vetrele de sate maramureșene din epoca anterioară secolului al XIV-lea nu se află pe văile largi ale regiunii, în imediată apropiere a râurilor mari, ci pe văile laterale¹⁶. Nici în inima Maramureșului, la confluența Izei cu Tisa, situația nu se prezintă altfel, așezarea de la Valea Mare aflându-se la marginea terasei inferioare, late aici de câțiva kilometri, pe pantele adăpostite de valea îngustă a Ronișoarei. Distanța de aici pînă la valea Sarasăului, unde se află altă așezare feudală timpurie, este de cca 10 km. Dacă intervalul de aproximativ 5 km, constatat pentru așezările vechi din această zonă în secolul al XIV-lea, s-ar verifica și pentru etapa anterioară, atunci o altă așezare feudală timpurie ar trebui căutată și ar trebui să apară pe valea care se deschide la sud-vest de Sighetu Marmației, numită Cîmpu Negru.

LES VESTIGES D'UN VILLAGE DÉSSERTÉ DE LA HAUTE ÉPOQUE FÉODALE PRÈS DE SIGHETU MARMAȚIEI

RÉSUMÉ

Les vestiges de ce village ont été localisés par des recherches à la surface du sol au lieu-dit Valea Mare et sondés en 1968. Ils sont situés au centre du pays de Maramureș, à la limite de la ville Sighetul Marmației. Grâce aux documents des XIV^e—XV^e siècles,⁴⁻⁷ qui rendent possible une reconstitution minutieuse de la géographie historique de cette zone, il est

¹⁶ R. Popa, *Cnezatul Marei. Studii documentare și arheologice în Maramureșul istoric, Baia Mare, 1969*, p. 40—41.

attesté qu'à cette époque déjà le village n'existait plus. Les débris des maisons et les restes de culture matérielle couvrent une grande superficie de terrain, situation caractéristique des villages roumains des zones montagneuses pendant le Haut Moyen Age. Vu les possibilités techniques dont on peut disposer pour le moment, la recherche archéologique des objectifs de cette catégorie doit se confiner dans les sondages.

Constitués surtout par les vestiges céramiques, les matériaux archéologiques récoltés par la fouille attestent la surprenante association des pièces présentant un aspect de haute époque — confectionnées à la main (fig. 2/3—9) et apparemment antérieures au X^e siècle — avec des pièces caractéristiques des XII^e—XIII^e siècles. Une association identique de matériaux a été découverte dans les complexes fermés du centre abandonné du village de Sarasău, situé à environ 10 km. de l'endroit sondé et étudié par des fouilles plus poussées à partir de l'an 1966^{9,14}. De tels matériaux et surtout de telles associations de pièces céramiques, relevées dans des agglomérations sises plus à l'abri, dans les vallées secondaires, aux maisons disséminées, faites de pièces de bois à la surface du sol, sont autant de traits caractéristiques des villages roumains du Maramureș antérieurs au XIV^e siècle. L'abandon du village situé au lieu-dit Valea Mare se rattache à la fondation en 1300 de l'agglomération de Sighetu Marmației, par les *hospites* hongrois et allemands.

EXPLICATION DES FIGURES

Fig. 1. Sighet — Valea Mare. La zone comprise entre Sighetu Marmației, Tisa et Vadu Izei (●, emplacement du sondage; × × ×, vestiges d'un habitat de haute époque féodale localisés au sol).

Fig. 2. Sighet — Valea Mare. 1 pierre à aiguiser; 2 fragment de plat confectionné au tour à la main; 3—6 fragments de plats modelés à la main; 7—9 fragments de „șest”.

Fig. 3. Sighet — Valea Mare. Profils de rebords et fragments des parois et des fonds de pots confectionnés au tour à la main; 16—17 fragments de casserole faite au tour au pied.

Fig. 4. Sighet — Valea Mare. Fragments de poterie ornée d'un motif ondulé simple ou tracé au peigne.

Fig. 5. Sighet — Valea Mare. Fragments de poterie décorée du motif ondulé simple, du motif ondulé tracé au peigne, de cannelures, de piqûres pratiquées au peigne et d'incisions obliques.

MORMINTE SARMATICE DESCOPERITE LA MOGOȘOAIA-SAT ȘI DEALUL PISULUI — BUCUREȘTI

DE

MAGDA TZONY

În anul 1960 a fost semnalată descoperirea întâmplătoare a unui mormint de înhumăție în satul Mogoșoaia, de lângă București. Ajunși la fața locului, arheologii au reușit să surprindă *in situ* partea inferioară a scheletului și să recupereze de la descoperitori un vas aflat în același mormint. Cercetările făcute în zonă nu au mai dat la iveală alte morminte, descoperirea rămânând izolată¹. Vasul, alături de schița mormintului, cu reconstituirile posibile, au intrat apoi în colecțiile Muzeului național de antichități, de unde mi-a fost încredințat spre publicare.

Mormintul de la Mogoșoaia face parte din categoria mormintelor plane de înhumăție. Poziția scheletului, după oasele aflate *in situ* și informațiile primite de la descoperitori, pare să fi fost cea întinsă pe spate, cu picioarele ușor îndoite spre dreapta. Brațul drept era probabil întins pe lângă corp iar cel stâng, îndoit, se sprijinea cu palma pe bazin. Orientarea scheletului era N-S, cu capul la N (fig. 1).

Inventarul mormintului consta într-un vas lucrat la roată. E posibil ca unele obiecte mai mărunte să fi fost ignorate de către descoperitorii inițiali, sigur însă partea de schelet surprinsă *in situ* nu a avut inventar.

Vasul, descoperit în regiunea craniului, este un urcior lucrat la roată, dintr-o pastă cu nisip foarte fin, de culoare cenușie-deschis. Gîtul și toarta vasului lipsesc (fig. 2).

Un alt mormint a fost descoperit de Dinu V. Rosetti cu aproximativ 30 de ani în urmă cu ocazia cercetărilor arheologice de la Dealul Pisului. Am considerat necesar a-l prezenta aici, datorită semnificativelor asemănări cu mormintul de la Mogoșoaia. Din informațiile primite de la descoperitor, aflăm că scheletul era întins pe spate, cu picioarele ușor îndoite, mina stîngă se afla de-a lungul trupului, pe cînd cea dreaptă era îndoită avînd palma așezată pe bazin. Orientarea era N-S, cu capul spre N. În partea stîngă a craniului se afla o cană de lut, lucrată la roată, de culoare cenușie-vînată, cu gîtul ornamentat cu dungi verticale, lustruite. În pămîntul de deasupra scheletului, în dreptul mîinii stîngi, s-a găsit un fragment de oglindă de tip sarmatic².

După rit, cele două morminte credem că au aparținut unei populații nomade în migrație pe aceste meleaguri, populație ce practica înhumăția.

¹ Cercetările arheologice au fost întreprinse de Vlad Zirra și Suzana Dolinescu-Ferche.

² Mulțumim lui Dinu V. Rosetti care ne-a pus la dispoziție manuscrisul său. Asupra căniței se specifică că este asemănătoare cu cea descoperită la Măgura Jilavei, publicată în Germania, 18, 1934, 3, p. 208, fig. 2/5. Piesele au rămas în colecțiile MIMB unde nu le-am putut identifica.

Unele elemente legate de ritualul funerar ne determină să le atribuim sarmaților roxolani. Orientarea N-S, cu ușoare oscilații spre est sau vest, este întâlnită în cadrul mormintelor sarmatice descoperite pe teritoriul

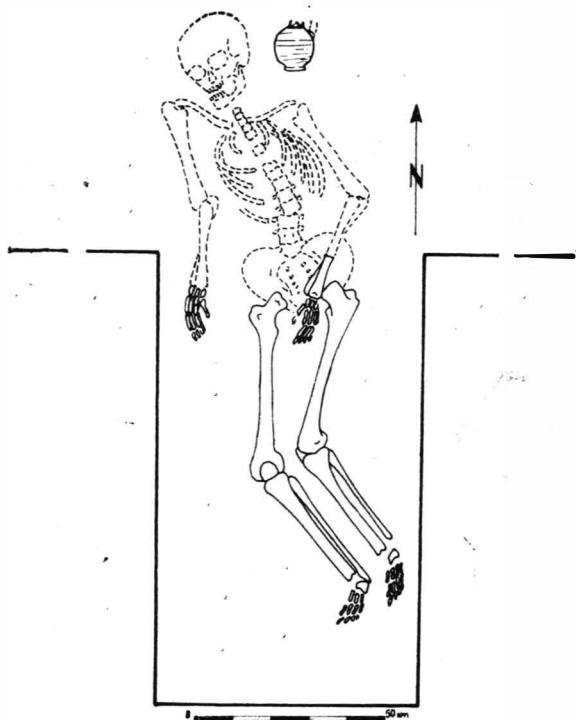


Fig. 1. Mogoșoaia. Planul mormintului sarmatic de înmormântare.

Munteniei³. Dealtfel, orientarea N-S este caracteristică sarmaților târzii (secolele II–IV e.n.) pînă în regiunile cele mai răsăritene ale spațiului locuit de ei⁴. Poziția scheletului, întins pe spate și cu picioarele chircite sau numai ușor îndoite, nu le este nici ea străină. O întâlnim în mediul sarmatic de pe teritoriul U.R.S.S.⁵, cît și pe teritoriul Munteniei⁶.

³ Oltenița (S. Morintz și Barbu Ionescu, SCIV, 19, 1968, 1, p. 95); Largu (I. T. Dragomir, Materiale, 3, 1957, p. 300–301; idem, Materiale, 5, 1959, p. 746–780); Cioinagi-Balintești (E. Zaharia, Materiale, 6, 1959, p. 897–901); Tirgșor (Gh. Diaconu, *Tirgșor – necropola din secolele III – IV e.n.*, București, 1965, p. 19–29); Gh. Bichir, în *Actes du VIII^e Congrès International des sciences préhistoriques et protohistoriques*, I, Belgrad, 1971, p. 275; idem, *Pontica*, 5, 1972, p. 137.

⁴ M. P. Abramova, SA, 1, 1959, p. 52–70.

⁵ K. F. Smirnov – V. G. Petrenko, *Savromaty Pavolžija i južnego Priural'ja*, Arh. SSSR – Svod arheologičeskikh istočnikov, D I – 9, Moscova, 1963, p. 20, pl. 5; M. P. Abramova, *op. cit.*, p. 52–54; M. I. Viazmitina, V. A. Ilinskaia ș.a., ArhPam, 8, 1960, p. 22 și urm.; G. B. Fedorov, MIA, 89, 1960, p. 349, pl. 43.

⁶ Gh. Bichir, *Pontica*, 5, 1972, p. 142, pl. 2/3.

În sprijinul atribuirii acestor morminte sarmaților subliniem și faptul că, în general, ele se găsesc izolate sau în grupuri mici, semn că aparțin unei populații nomade, în trecere pe aceste teritorii. Nu putem exclude

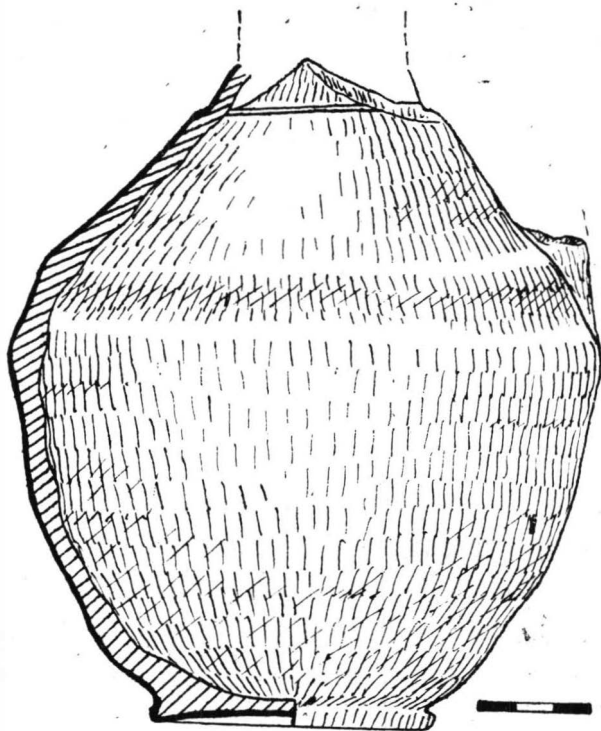


Fig. 2. Mogoșoaia. Urcior din mormintul sarmatic

nici existența unor cete semisedentarizate cărora le-au aparținut necropolele de la Tîrgșor⁷, Poienești⁸ sau Probota⁹.

Înhumările în morminte plane încep să devină tot mai frecvente la sarmații roxolani, din zonele cele mai vestice ale ariei lor de răspîndire¹⁰. Paralel a continuat însă și obiceiul înmormîntării în tumuli, atît de bine cunoscut în urma cercetării a numeroase curgane de pe teritoriul Uniunii Sovietice. Deși în proporție mai mică decît înmormîntările plane, în regiunile noastre sînt cunoscute înmormîntări secundare în tumulii deja existenți pe aceste locuri¹¹.

⁷ Gh. Diaconu, *op. cit.*

⁸ Radu Vulpe, *Materiale*, 1, 1953, p. 310–474; Gh. Bichir, *SCIV*, 12, 1961, 2, p. 262 și urm.

⁹ N. Zaharia, *Materiale*, 6, 1959, p. 20–21; N. Zaharia, Em. Zaharia, *Materiale*, 8, 1962, p. 601–605; N. Zaharia, M. Petrescu-Dîmbovița și Em. Zaharia, *Așezări din Moldova. De la paleolitic pînă în secolul al XVIII-lea*, București, 1970, p. 69–71.

¹⁰ G. B. Fedorov, *MIA*, 89, p. 273–277; Gh. Bichir, *Pontica*, 5, 1972, p. 137–175.

¹¹ Ploiești – Triaj, Hagieni, Brăilița, Șendreni, Smeieni.

În ceea ce privește inventarul celor două morminte, din cele prezentate mai sus a reieșit că el este destul de sărac. Dealtfel nu sînt rare cazurile cînd el poate să lipsească complet din mormintele sarmatice. Obiceiul depunerii în morminte numai a unui vas îl găsim și în cazul altor descoperiri. În necropola de la Tîrșor, acest obicei primează față de cel al depunerii de două sau mai multe vase¹².

Urciorul descoperit în mormîntul de la Mogoșoia este lucrat în tehnica specifică dacilor. Ca tip de vas, acest urcior a fost preluat de la romani și apoi realizat în maniera proprie dacilor liberi. El nu cunoaște însă o răspîndire foarte mare, folosirea lui fiind destul de limitată. Din Moldova, cunoaștem un singur exemplar, descoperit în necropola de la Cioara-Oncești¹³. În Muntenia, forma de vas la care ne referim pare a fi mai frecventă: o găsim în necropola sarmatică de la Tîrșor¹⁴ ca și în așezările dacilor liberi de pe teritoriul orașului București, de la Militari¹⁵ și Străulești-Măicănești¹⁶.

Tot în zona Bucureștiului este semnalată descoperirea întimplătoare a unui „puț” cu nu mai puțin de zece urcioare¹⁷. El a fost săpat în marginea terasei de la Străulești-Nuci, unde a fost descoperită și cercetată o locuire din prima jumătate a secolului al III-lea¹⁸. Din cele zece urcioare unul ne furnizează analogia cea mai apropiată. Acest urcior are corpul identic ca formă, fiind lucrat dintr-o pastă fină cu mult nisip, culoarea variînd de la cenușiu închis pînă la cenușiu deschis, cu unele pete roșietice, foarte probabil datorate arderii secundare¹⁹. Dacă admitem, cum este foarte probabil, că puțul a aparținut așezării mai sus-amintite, credem că și mormîntul de la Mogoșoia poate fi datat în aceeași vreme.

În cazul celui de-al doilea mormînt, cănița cu o toartă, de un anumit tip specific acestei perioade, a cunoscut o răspîndire deosebită. O întîlnim atît la carpii din Moldova²⁰, cît și în descoperirile sarmatice de pe teritoriul țării noastre și al R.S.S. Moldovenești²¹.

Cu toate că vasele au fost confecționate de olarii localnici, mormintele nu au aparținut etnic, așa cum s-ar putea crede, acestei populații. Amănuntele de rit și ritual pe care le-am discutat mai sus ne împiedică

¹² Gh. Diaconu, *op. cit.*, p. 23.

¹³ Gh. Bichir, *Cultura carpică*, București, 1973, p. 323, pl. 91/1.

¹⁴ Gh. Diaconu, *op. cit.*, p. 23, pl. 15/6.

¹⁵ Urciorul cu nr. inv. 63 095/3 931, inedit în colecțiile MIMB, săpături Vlad Zirra.

¹⁶ M. Constantiniu, *MatIstMuzBucurești*, 6, 1959, p. 43—44.

¹⁷ Idem, *Contribuții la cunoașterea așezării dacilor liberi de la Străulești*, comunicare la a V-a sesiune de comunicări științifice a muzeelor, 5—7 iunie 1969.

¹⁸ Idem, *MatIstMuz*, București, 7, 1969, p. 13; În cadrul așezării a fost descoperită o monedă de la Severus Alexander, rămasă inedită în colecțiile MIMB.

¹⁹ Se află, inedit, în colecțiile MIMB la nr. inv. 98 835/6 130.

²⁰ Gh. Bichir, *Cultura carpică*, București, 1973, p. 82—84.

²¹ G. B. Fedorov, *MIA*, 89, p. 333, pl. 26—27; Gh. Bichir, în *Actes du VIII^e Congrès International des sciences préhistoriques et protohistoriques*, I, Belgrad, 1971, p. 275; idem, *Ponica*, 5, 1972, p. 137

să le atribuim populației autohtone. Este bine cunoscut faptul că dacii practicau și în această vreme incinerarea²².

Prezența unui vas aparținând populației autohtone, într-un mormint sarmatic, nu trebuie să ne surprindă. Sint numeroase descoperirile în care alături de obiecte specifice sarmaților apar și materiale de proveniență dacică sau romană, preluate de la daci sau romani în urma contactelor mai mult sau mai puțin pașnice. Dealtfel, se pare că sarmații își confecționau singuri doar vasele lucrate cu mîna. Fiind o populație nomadă ei s-au preocupat mai puțin de însușirea tehnicii de lucrare a olăriei, care presupunea, în primul rînd o specializare în acest domeniu. Este foarte posibil ca sarmații să se fi mulțumit să și le procure din mediul populațiilor sedentare în mijlocul cărora trăiau, cît și din imperiu. O dovadă în plus o constituie și cele două morminte la care ne-am referit, ambele avînd ca ofrandă vase lucrate la roată de producție autohtonă.

Prezența oglinzii sarmatice în cea de-a doua descoperire prezentată mai sus vine și ea în sprijinul atribuirii etnice a mormintului respectiv unui sarmat. Obiect de podoabă, mult rîspîndit la sarmații din stepele nord-pontice, el apare frecvent și în mormintele sarmatice descoperite în regiunile noastre²³. Studiarea complexelor arheologice în care s-au găsit asemenea oglinzi a prilejuit stabilirea faptului că ele nu depășesc mijlocul secolului al III-lea²⁴. Acesta ar fi un argument în atribuirea mormintului de la Dealul Piscului tot în prima jumătate a secolului al III-lea e.n.

Descoperirile de la Mogoșoaia și Dealul Piscului, pe lângă cea cunoscută pînă acum de la Măgura Jilavei²⁵, vin să demonstreze prezența sarmaților pe teritoriul de astăzi al orașului București, dacă nu mai devreme, sigur în prima jumătate a secolului al III-lea e.n.

Harta descoperirilor sarmatice indică frecvența acestora în jumătatea de răsărit și partea de sud a Munteniei, de-a lungul Dunării pînă la vechiul limes transalutan²⁶. De remarcat este faptul că în centrul Munteniei, urmele sarmatice par a se opri undeva pe linia București-Ploiești, la vest de această zonă nemaifiind surprinsă arheologic prezența sarmaților. Rămîne de văzut dacă cercetările și descoperirile viitoare vor întări această ipoteză. Dealtfel este normal ca sarmații să fi preferat zonele de stepă și silvostepă și să nu se fi aventurat în zona pădurilor.

Populația autohtonă a dacilor liberi a preferat tocmai aceste zone, mai bine apărate. La sfîrșitul secolului al II-lea e.n. și în prima jumătate a secolului al III-lea e.n., cînd locuirile dacilor liberi se înmulțesc, cuprinzînd regiuni tot mai întinse, teritoriul actual al orașului București s-a

²² S. Morintz, *Materiale*, 8, 1962, p. 513—519; Gh. Bichir și Eug. Popescu, *StCom Pitești*, 1968, p. 81—96; Gh. Diaconu, *op. cit.*, p. 30—35; în privința existenței înhumației, se pare numai în cazul copiilor, vezi discuțiile la Gh. Bichir, *SCIV*, 12, 1961, 2, p. 262 și urm.; idem, *Dacia N.S.*, 11, 1967, p.215—217; idem, *SCIV*, 20, 1969, 2, p. 219—236; idem, *Cultura carpică*, p. 36—44; I. Ioniță, V. Ursache, *SCIV*, 19, 1968, 2, p. 220—222; M. Babeș, *SCIV*, 22, 1971, 1, p. 31—37.

²³ Gh. Bichir, *Pontica*, 5, 1972, p. 161.

²⁴ Idem, *SCIV*, 12, 1961, 2, p. 260.

²⁵ Dinu V. Rosetti, *op. cit.*, p. 208—209.

²⁶ Gh. Bichir, în *Actes du VIII^e Congrès International des sciences préhistoriques et proto-historiques*, I, Belgrad, 1971, p. 275; idem, *Pontica*, 5, 1972, p. 140.

găsit într-o zonă de coabitare a sarmaților cu populația autohtonă. Acest lucru s-a reflectat și în cultura materială a dacilor liberi care a asimilat o serie de elemente specifice sarmaților.

TOMBES SARMATES DÉCOUVERTES À MOGOȘOAIA ET DEALUL PISULUI (VILLE DE BUCAREST)

RÉSUMÉ

Aux découvertes sarmates antérieurement connues dans les environs de Bucarest, l'auteur ajoute deux tombes à inhumation mises au jour à Mogoșoaia et Dealul Pisului.

Suivant les particularités du rite et du mobilier funéraire, ces tombes datent de la première moitié du III^e siècle de n.è. Elles marquent la limite occidentale de la pénétration des Sarmates dans la région du Bas-Danube, à cette époque.

EXPLICATION DES FIGURES

Fig. 1. Mogoșoaia. Plan de la tombe sarmate.

Fig. 2. Mogoșoaia. Broc découvert dans la tombe sarmate.

COHORS NVMIDARVM ANTONINIANA LA FELDIOARA— FĂGĂRAȘ (JUD. BRAȘOV)

DE

IOAN I. POP

Vestigiile romane din hotarul satului Feldioara, com. Ucea, jud. Brașov, au fost semnalate încă mai de mult în literatura de specialitate¹. Într-o lucrare apărută în anul 1949, K. Horedt a presupus existența unui mic castru roman situat în apropierea localității amintite, pe malul drept al Oltului, în punctul „Pe Cetățea”². Aici s-a găsit, cu ani în urmă, fragmentul unei cărămizi romane ștampilate³. Fragmentul păstrat cuprinde o parte din litera M, precum și literele ANT (N + T în ligatură). I. I. Russu a propus lectura —M ANT (oniniana).

În luna septembrie a anului 1973, Muzeul județean Brașov a efectuat un sondaj la Feldioara în punctul „Pe Cetățea”⁴, rezultatele obținute confirmând existența unui castru în acel loc. Secțiunea trasată a intersectat latura estică a zidului demantelat în întregime, valul și un șanț de apărare.

Printre materialele ieșite la iveală se află și o cărămidă întreagă cu ștampila bine păstrată (fig. 1), descoperită deasupra bermei, în dărîmătura din fața zidului distrus, la o adîncime de 0,42 m de la suprafața actuală.

Dimensiunile cărămizii : 38,5 × 20,5 × 5,5 cm ;

Dimensiunile ștampilei : lungime 13 cm ; lățime 4,5 cm ;

Înălțimea literelor : 3,5 — 3,8 cm.

În cele ce urmează vom prezenta această ștampilă tegulară, cu considerațiile ce se pot face pe baza datelor cunoscute⁵.

Ștampila, imprimată într-un cartuș simplu, dreptunghiular, cuprinde literele COHNVMA^{NT}, în ligatură fiind V + M și N + T. Pentru sigla descrisă propunem lectura COH(ors) NVM(idarum) ANT(oniniana).

După cum se știe, existau mai multe cohorte de numizi (*I Flavia Numidarum equitata*, *II Flavia Numidarum*, *II Numidarum*)⁶, însă numai

¹ A. Bielz, Jahrbuch des Siebenbürgischen Karpatenvereins, 19, 1899, p. 9, nr. 253; TIR, L, 35, p. 41.

² K. Horedt, Studii, 2, 1949, 1, p. 142.

³ Fragmentul de cărămidă a fost găsit întimplător în arătura de localnica Ana Băcilă și apoi, prin intermediul avocatului pensionar Nicolae Bozonea, a ajuns la Muzeul Cetății Făgăraș.

⁴ Sondajul a fost executat de semnatarul acestor rînduri, cu participarea parțială a lui Ioan Ciupe de la Muzeul Cetății Făgăraș.

⁵ Aducem mulțumiri și pe această cale prof. I. I. Russu pentru materialul bibliografic indicat. Mulțumim de asemenea lui Géza Bakó pentru sugestiile date.

⁶ A. Buday, *Római felirattan*, Cluj, 1914, p. 270.

una dintre acestea, *coh. II Flavia Numidarum*, a ajuns în Dacia⁷. Prin urmare, unitatea atestată la Feldioara poate fi identificată numai cu *coh. II Flavia Numidarum*. Desigur, în cazul nostru unitatea apare cu denumire târzie, modificată.

În diplomele militare din anii 129 și 140, printre trupele Daciei Inferior este menționată și *coh. II Flavia Numidarum*⁸. Deocamdată nu se știe când a ajuns această unitate la nord de Dunăre⁹; probabil cu ocazia războaielor dacice sau, eventual, în anii 117–118.

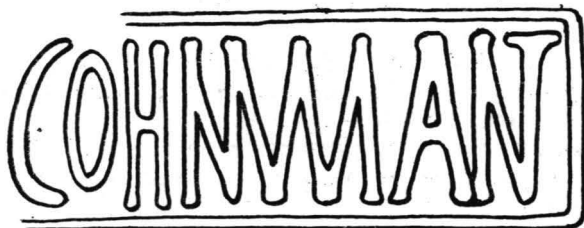


Fig. 1. Feldioara-Făgăraș. Ștampila unității *cohors Numidarum Antoniniana*.

Așadar, *coh. II Flavia Numidarum* a staționat în nordul Dunării, făcând parte din armata provinciei Dacia Inferior. Până în prezent nu a fost însă atestat locul ei de staționare nici pe teritoriul Olteniei și nici în sud-estul Transilvaniei.

Pe baza citorva cărămizi cu ștampila COH II NV, unii cercetători susțineau că unitatea *coh. II Flavia Numidarum* ar fi avut garnizoana în castrul de la Buciumi, precum și în alte puncte situate pe teritoriul Daciei Superior, respectiv Prolissensis. Această presupunere a fost combătută,

⁷ Pentru istoricul unității, cf. V. Christescu, *Istoria militară a Daciei romane*, București, 1937, p. 62, 190; W. Wagner, *Die Dislokation der römischen Auxiliarformationen in den Provinzen Noricum, Pannonien, Moesien und Dakien von Augustus bis Gallienus*, Berlin, 1938, p. 173–174; D. Tudor, *RIR*, 14, 1944, p. 159–160; I. I. Russu, *SCIV*, 10, 1959, 2, p. 315; D. Tudor, *OR*³, p. 349; I. I. Russu, *SCIV*, 23, 1972, 1, p. 73, nr. 55.

⁸ *CIL*, XVI, 75; B. Gerov, *Klio*, 37, 1959, p. 196–198.

⁹ D. Tudor, *OR*³, p. 349.

arătându-se că toate cărămizile cu sigla COH II NV provin de la Buciumi, iar pe de altă parte că lectura ștampilei nu este COH(ors) II NV(midarum), ci COH(ors) II N(er)V(ia) (Brittonum). Lectura a fost propusă pe baza unei inscripții fragmentare, care denotă că în castrul de la Buciumi a staționat *coh. II Augusta Nervia Pacensis milliaria Brittonum*, pe timpul lui Caracalla întilnită și cu epitetul *Antoniniana*¹⁰. Interpretarea dată de I. I. Russu exclude posibilitatea staționării *coh. II Fl. Numidarum* pe teritoriul Daciei Porolissensis.

Pe baza celor expuse, avînd în vedere cărămizile ștampilate prezentate de noi, credem că unitatea *coh. II Flavia Numidarum* a avut garnizoana în castrul de la Feldioara.

Datarea cărămizilor de la Feldioara cu ștampila COHNV MANT, respectiv [COHNV]MANT este asigurată de epitetul *Antoniniana*. Este cunoscut că epitele *Antoniniana*, *Severiana*, *Alexandriana*, *Maximiana*, *Gordiana*, *Deciana*, *Valeriana*, *Gallieniana* aveau cu totul alt sens decît epitele *Augusta*, *Claudia*, *Sulpicia*, *Vespasiana*, *Flavia*, *Nerviana*, *Ulpia*, *Aelia*. Epitele celei de-a doua categorii au fost atribuite oficial după împăratul sub care a luat ființă unitatea, ori ca titlu onorific. Acestea se puneau, de obicei, înaintea numelui etnic al trupei (de ex. *ala I Claudia Gallorum*, *coh. II Flavia Numidarum*, *coh. II Nervia Brittonum*, *coh. I Ulpia Dacorum*, *coh. I Aelia Dacorum*) și se păstrau timp îndelungat. În schimb, cele din prima categorie erau epitete folosite de unități în semn de preaslăvire la adresa împăratului fiind deci adeseori schimbate¹¹.

Epitetul *Antoniniana* apare în denumirea auxiliilor începînd din timpul lui Caracalla, care purta numele oficial: Marcus Aurelius Antoninus¹². Cunoscînd cele arătate, este evident că ștampilele tegulare ale cohortei numide cu epitetul *Antoniniana* găsite la Feldioara datează din primele decenii ale secolului al III-lea, mai precis după asasinarea lui Geta (la începutul anului 212), cînd Caracalla rămîne singur împărat. Pe timpul lui Caracalla s-au luat măsuri importante pentru întărirea capacității de apărare a Daciei¹³. Probabil cu această ocazie a executat și *coh. Numidarum Antoniniana* reclădirea în piatră sau lucrări de refacere a castrului de la Feldioara.

Dintre comandanții *coh. II Fl. Numidarum* deocamdată este cunoscut numai T. Antonius Claudius Alphenus Arignotus, originar din Orient. Dintr-o inscripție onorară descoperită la Thyatira (în nordul Lydiei, lângă fluviu Lykos) cu cariera — *cursus honorum* — a lui T. Ant. Cl. Alphenus Arignotus, rezultă că acesta a fost curator al municipiului Tropaeum Traiani și comandant, printre altele, al cohortelor *II Flavia Numidarum*, *II Flavia Bessorum* și *I Cilicum*¹⁴. Desigur, Alphenus Arignotus nu comanda în același timp toate trupele înșirate în inscripția amintită. El era comandant al *coh. I Cilicum* cînd îndeplinea și funcția de *curator civitatis* în Moesia Inferior, iar comanda asupra *coh. II Fl. Numidarum* și *coh. II*

¹⁰ I. I. Russu, SCIV, 10, 1959, 2, p. 315—316; idem, SCIV, 23, 1972, 1, p. 69, nr. 29. Pentru materialul epigrafic de la Buciumi, cf. și E. Chirilă — N. Gudea, în *Castrul roman de la Buciumi*, Cluj, 1972, p. 114—119.

¹¹ Á. Buday, *op. cit.*, p. 232; I. I. Russu, SCIV, 10, 1959, 2, p. 313—315.

¹² Á. Buday, *op. cit.*, p. 232; I. I. Russu, *op. cit.*, p. 314—315; M. Macrea și colab., StComSibiu, 14, 1969, p. 296—297.

¹³ M. Macrea, SCIV, 8, 1957, 1—4, p. 215—245; I. I. Russu, *op. cit.*, p. 311—312.

¹⁴ CIG, 3 497 = ILS, 8 853.

Fl. Bessorum o deținea în timpul șederii sale în Dacia Inferior. Întrucît cele două auxiliii aveau garnizoana în castre învecinate (Feldioara și Cincșor)¹⁵, considerăm că Alphenus Arignotus era comandantul lor în același timp.

Pe temeiul inscripției din Thyatira, unii cercetători au presupus că pe vremea lui Marc Aureliu, *coh. II Fl. Numidarum* a fost mutată în Orient. I. I. Russu, combătînd această presupunere, a subliniat că trupele nu s-au deplasat împreună cu fostul lor comandant plecat în Orient¹⁶.

Ștampilele tegulare de la Feldioara întăresc punctul de vedere al prof. I. I. Russu, dovedind că unitatea *coh. II Flavia Numidarum*, respectiv *coh. Numidarum Antoniniana*, a avut garnizoana pe valea Oltului făgărășan și pe timpul lui Caracalla.

Prin atestarea *coh. II Flavia Numidarum*, mai tîrziu, *coh. Numidarum Antoniniana* în castrul de la Feldioara, lista auxiliilor Daciei Inferior care au staționat în sud-estul Transilvaniei se îmbogățește cu încă o unitate¹⁷.

COHORS NUMIDARVM ANTONINIANA À FELDIOARA FĂGĂRAȘ (DÉP. DE BRAȘOV)

RÉSUMÉ

A l'occasion d'un sondage pratiqué à Feldioara (comm. Ucea, dépt de Brașov), les recherches ont confirmé l'existence d'un camp romain au lieu-dit „Pe Cetățuie”. Entre autres vestiges mis au jour, il y a une estampille téguilaire : COHNV MANT, dont la lecture est COH(ors) NVM(idarum) ANT(oniniana).

Cette unité militaire pourrait s'identifier avec la *cohors II Flavia Numidarum*, mentionnée par les diplômes militaires des années 129 et 140 comme faisant partie des troupes de la Dacie inférieure, sans qu'on sache jusqu'à présent l'endroit où elle était cantonnée. L'épithète *Antoniniana* indique pour date de l'estampille l'époque de Caracalla, à savoir la période ultérieure à l'assassinat de Geta.

Partant des données fournies par cette estampille, corroborées par celles d'une autre pièce analogue, découverte à l'état fragmentaire au même endroit, il y a plusieurs années, on aboutit à la conclusion que la *coh. II Fl. Numidarum*, respectivement la *coh. Numidarum Antoniniana*, tenait sa garnison à Feldioara, dans la vallée de l'Olt traversant le massif de Făgăraș.

Cette preuve de la présence dans le camp de Feldioara de la *coh. II Fl. Numidarum*, devenue ensuite *coh. Numidarum Antoniniana*, contribue à enrichir d'une nouvelle unité la liste des troupes auxiliaires de Dacie inférieure, stationnées dans le sud-est de la Transylvanie.

EXPLICATION DE FIGURE

Fig. 1. Feldioara-Făgăraș. Le sceau de l'unité *cohors Numidarum Antoniniana*.

¹⁵ Relativ la staționarea *coh. II Fl. Bessorum* în castrul de la Cincșor, cf. I. I. Russu, *StComSibiu*, 12, 1965, p. 208–210; idem, *ActaMN*, 4, 1967, p. 86–88.

¹⁶ I. I. Russu, *SCIV*, 10, 1959, 2, p. 315–316.

¹⁷ Privitor la auxiliile Daciei Inferior cu garnizoanele în zona sud-estică a Transilvaniei. N. Gostar, *ArhMold*, 1, 1966, p. 179–181; C. C. Petolescu, *SCIV*, 22, 1971, 3, p. 412–411.

PAMFIL P. POLONIC

DE

CORNELIU N. MATEESCU

Au trecut cinci ani de la moartea lui Pamfil Polonic, desenator și cartograf în serviciul arheologiei.

Născut la București, ca fiu al inginerului Pamfil Polonic, creatorul cartografiei arheologice la noi¹, Pamfil Polonic a arătat de mic înclinație pentru desen. Aptitudinile și le-a dezvoltat repede, datorită tatălui său care s-a preocupat îndeaproape de copii.



PAMFIL P. POLNIC

(2 septembrie 1906—7 octombrie 1969)

Studiile le-a făcut la București: școala primară în 1914—1918; liceul în 1918—1927; facultatea în 1927—1931. Aici s-a specializat în geografie, alături de care a urmat cursuri și seminarii de istorie și arheologie.

¹ Corneliu N. Mateescu, SCIA, Artă plastică, 16, 1969, 2, p. 341.

Greutățile materiale de care s-a lovit adeseori l-au obligat să muncească de tînăr. În 1925 ocupă prin concurs un loc de desenator diurnist la Institutul geologic al României. După o întrerupere de un an (1926—1927), revine la institut unde rămîne pînă în 1938. În acest timp a ocupat diferite posturi: desenator-cartograf, subșef de birou, desenator cl. I etc. și a executat numeroase hărți și profile geologice, apărute în diferite studii publicate în Anuarul Institutului geologic al României². Și astăzi multe din lucrările sale pot fi luate ca model pentru expresivitate și claritate.

În 1929, P. Polonic împreună cu tatăl său terminaseră de desenat *Harta arheologică a Daciei* (1 : 500 000) pentru Muzeul național de antichități³. Răspunzînd chemării muzeului, în 1938 ocupă locul de desenator, ilustrat pînă la pensionare de către Dionisie Pecurariu, maestrul desenului arheologic la noi⁴. De acum, își desfășoară aproape toată activitatea la această instituție pe care n-a părăsit-o pînă la sfîrșitul său. La început a lucrat de toate: desene după obiecte arheologice descoperite prin săpături, planuri, hărți, apărute în Dacia. *Recherches et découvertes archéologiques en Roumanie*, 7—8, 1941; 9—10, 1945; 11—12, 1948 și în diferite publicații de arheologie.

După 1949, activitatea arheologică luînd o extindere necunoscută pînă atunci, s-a creat la muzeu un cabinet de desen condus de P. Polonic unde s-a strîns un buchet de talente. D. Pecurariu, readus la muzeu, se ocupă de partea artistică, iar P. Polonic, de cea cartografică, participînd și la lucrările topografice de pe teren. Din 1955, acestea au fost încredințate lui D.—E. Mironescu. În afară de revistele muzeului (devenit mai tîrziu Institutul de arheologie): *Studii și cercetări de istorie veche*; *Materiale și cercetări arheologice*; *Dacia*. *Revue d'archéologie et d'histoire ancienne, nouvelle série*; *Studii și cercetări de numismatică*, apar numeroase publicații monografice (Biblioteca de arheologie), în care majoritatea lucrărilor de cartografie se datorește lui P. Polonic. O mențiune deosebită se impune și pentru cele din diferite manuale de geografie sau tratate. Semnate sau nesemnate, toate lucrările sale, impresionant de multe, se deosebesc printr-un stil personal, exactitate, acuratețe. Stilul Polonic caută înainte de toate claritatea; pentru aceasta ajunge fie la simplificări ingenioase ale elementelor cadrului geografic sau geologic, fie la adoptarea unei scrieri diferențiate căutînd să evidențieze ideea exprimată de text. Din 1959, lucrările sale încep să apară și în publicații de arheologie din străinătate.

De o modestie și corectitudine rar întîlnite, Pamfil Polonic și-a consacrat viața artei și muncii sale. Meritele lui sînt astăzi pe deplin recunoscute.

² Ca exemplu, cităm: Al. Codarcea, *Anuarul Institutului geologic al României*, 20, 1940, p. 1—74; Șt. Ghika-Budești, în același volum, p. 175—220.

³ Expusă într-una din sălile muzeului aproape un sfert de secol, unde putea fi cercetată de oricine (I. Andrieșescu, *RPAN*, 2—4, 1940, p. 26—27).

⁴ Corneliu N. Mateescu, *SCIA*, Artă plastică, 17, 1970, 2, p. 281.

MILUTIN GARAŠANIN, *Praistorija na tlu SR Srbije*, I—II, 1973, Belgrad, XI + 700 p. + 127 pl. alb-negru și VII pl. în culori; 15 hărți și 30 fig. în text

După mai bine de treizeci de ani de susținută activitate arheologică — în cursul căroră a făcut numeroase descoperiri de mare importanță și a publicat un număr impresionant de studii, dintre care multe cu caracter de sinteză — colegul M. Garašanin, profesor la Universitatea din Belgrad și membru corespondent al Academiei sârbe de științe, publică acum o nouă și amplă sinteză asupra preistoriei Serbiei. Iar cum de la redactarea cărții (1967) și pînă la publicarea ei (sfrșitul lui 1973) au trecut cîtiva ani, autorul a adăugat un scurt capitol de *Addenda* privind cercetările mai recente, de care a ținut seama în mare măsură și în rezumatul francez. Spre deosebire însă de sinteza mai redusă, publicată acum 15 ani în al său al 39-lea BRGK (1958) — *Neolithikum und Bronzezeit in Serbien und Makedonien* —, care trata numai epoca neolitică și epoca bronzului, noua sinteză îmbrățișează evoluția istorică pe teritoriul Serbiei (inclusiv cele două regiuni autonome, Voivodina și Kosovo-Metohie), începînd cu epoca paleolitică și mergînd pînă la sfîrșitul celei de-a doua epoci a fierului, într-un cuvînt întreaga preistorie și protoistorie a acestor regiuni. Desigur că cercetătorii străini ar fi preferat o sinteză care să îmbrățișeze întregul teritoriu al Iugoslaviei și totodată care să fie publicată în întregime într-o limbă de circulație universală; căci oricît de amplu ar fi rezumatul (63 p.), este limpede că în el cititorul nu poate găsi de multe ori și discutarea detaliată a problemelor, așa cum se face în textul redactat în limba sîrbo-croată. Dar întrucît și noi publicăm numai scurte rezumate în limbi străine la volumele noastre, nu-i putem reproșa autorului acest lucru...

Din textul sîrbo-croat, după o scurtă prefață (p. IX — XI), șase pagini (9—14) sînt dedicate paleoliticului, mezoliticului și „preneoliticului”, 140 pagini (17—157) neoliticului (= „epocii recente a pietrei”), 127 pagini (161—288) perioadei de tranziție spre epoca metalelor și începuturile epocii bronzului, 106 pagini (291—396) epocii dezvoltate a bronzului — cu aceasta încheindu-se volumul I. Primele șase pagini ale vol. II (p. 401—406) sînt consacrate problemelor periodizării epocii fierului, împărțită de autor

în patru perioade: p. 407—454 tratează despre prima perioadă, p. 455—495 despre a doua, p. 496—519 despre a treia și p. 520—542 despre a patra și ultima perioadă. Urmează 12 pagini de concluzii (543—554), cîteva pagini (552—562) cu *Addenda* și o bibliografie cuprinzînd peste 800 de lucrări a mai bine de 270 de autori, toate citate în notele cărții. Rezumatul în limba franceză cuprinde 63 pagini, iar indicele general 24 de pagini. La sfîrșitul planșelor se află legendele acestora, atît în limba sîrbo-croată cît și în limba franceză, volumul II încheindu-se cu o scurtă erată și cu tabla de materii.

Ținînd seama de amploarea lucrării, a numărului problemelor discutate și a faptului că nu am putut citi în întregime decît textul rezumatului, darea noastră de seamă va trebui să se limiteze la unele discuții în legătură cu acesta și numai într-o mică măsură la unele dintre datele textului sîrbo-croat.

De la început ni se pare interesant de semnalat faptul că autorul folosește aproape exclusiv termenul de *grupă* în locul celui de cultură (grupa Starčevo, grupa Vinča etc.). Desigur că se abuzează de multe ori de termenul *cultură* pentru fiecare variantă regională sau chiar de mică amploare, dar totală excludere a termenului respectiv pentru toate culturile preistorice ni se pare excesivă. Pentru fiecare dintre aceste „grupe” sînt precizate limitele geografice, iar pentru multe dintre ele textul este însoțit și de cîte o hartă sumară de răspîndire, pe care uneori sînt indicate și alte localități, pe lângă celele eponime. Autorul studiază toate aceste „grupe” culturale (această precizare fiind valabilă pentru toate epocile) pe baza unui „program” care — după indicarea ariei de răspîndire — se oprește la tipul de așezare, la tipul de locuințe și la ritul funerar, trecînd apoi la descrierea inventarului mobilier: unelte, ceramică și plastică etc., apoi la „cronologia internă și la grupele locale”, la economia comunităților respective, pentru a se opri apoi la cronologia relativă în raport cu celelalte culturi ale aceleiași epoci și, în sfîrșit, la cronologia absolută. Bineînțeles că nu toate aceste aspecte ale analizei se pot întîlni întotdeauna și mai ales pe larg în rezumatul francez, de unde lipsește de altfel și indicarea datelor C 14 și discutarea lor.

Pentru epocile paleolitică și mezolitică sînt semnalate cele cîteva descoperiri — cele mai vechi fiind musteriene —, menționîndu-se că unelele de os de la Risovața trebuie puse în legătură cu „cultura ursului de peșteră” dinspre vest și în același timp că descoperirile mezolitice sînt încă puțin studiate. Spre deosebire de textul srbocroat, unde descoperirile de la Lepenski Vir și cele similare sînt trecute la „preneolitic”, în rezumatul acestui grup cultural este înregistrat la „epoca neolitică”. Autorul are rezerve în privința încadrării cronologice în perioada mezolítico-epipaleolitică a celor mai vechi niveluri de la Lepenski Vir, dar ele nu se par întemeiate, ținînd seama de precizările stratigrafice ale lui D. Srejovici din ultimele sale lucrări, de celelalte descoperiri epipaleolitice din ultimii ani din Iugoslavia și de așezările contemporane de pe malul românesc al Dunării, dintre care unele își au identități perfecte în nivelurile cele mai vechi de la Lepenski Vir. Nu poate fi deci nici o îndoială că aceste niveluri sînt anterioare culturii Starčevo. Iar faptul că autorul nu se referă în nici un fel la descoperirile din România este destul de surprinzător, chiar dacă textul a fost redactat în 1967.

Trecînd la epoca neolitică propriu-zisă, Milutin Garašanin își începe expunerea cu cultura Starčevo, deoarece la data redactării studiului său nu erau cunoscute încă descoperirile din Voivodina, similare celor de la Gura Baciului și Circea, din România, atribuite fazei Proto-Scsklo, deci puțin anterioare culturii Starčevo. Autorul are desigur dreptate cînd socotește că „grupa” Starčevo aparține unui vast complex neolitic vechi din zonele centrale și orientale ale Balcanilor, cărora li se pot atribui și grupele Criș, Körös, Karanovo I — II, Kremikovici și Vršnik (ultima din Macedonia). După părerea noastră denumirea de complex Starčevo-Criș este însă preferabilă, fiind mai cuprinzătoare. Potrivit vechii sale concepții, acest complex este sîrîns legat de Anatolia, dar în „grupele Körös, Starčevo și mai puțin în Criș și Vršnik” s-ar putea distinge o a doua componentă reprezentată de ceramica „impresso” tipică pentru Adriatică și pentru Mediterana occidentală. În realitate însă acea specie impresso cu șiruri paralele de împunsături nu este o adevărată caracteristică (și uneori chiar lipsește de tot) în cultura Starčevo-Criș, iar legăturile cu Anatolia par a fi fost mai degrabă indirecte decît directe, prin intermediul neoliticului din nordul Greciei. E sigur însă că autorul are dreptate cînd afirmă că „diferitele grupe de ceramică pictată trebuie legate de ceramica pictată din perioada chalcolitică din Anatolia” și că se poate vorbi de o „migrație succesivă” (noi

am spune o serie de migrații succesive) care a adus neoliticul în Peninsula Balcanică.

În privința periodizării culturii Starčevo, autorul o adoptă pe aceea a doamnei Draga Garašanin — trei faze, dintre care a doua se împarte în două etape (în fapt aceeași periodizare ca a lui V. Milojević, deosebirea fiind numai de terminologie). Este sigur că în zona occidentală a grupeii Criș (respectiv în zona grupeii Körös) se pot distinge o evoluție și unele aspecte regionale — între altele lipsa aproape completă a picturii în zona Körös. Dar faptul că în România pictura este frecventă în așezările Criș și pe de altă parte puținătatea săpăturilor de la noi în acest domeniu nu ne dau încă posibilitatea de a studia temeinic aceste variante. În legătură cu cronologia absolută a acestei culturi, desigur că nu putem face autorului un cap de acuzare pentru că socotește că „datele C 14 sînt cu siguranță nesigure”, căci și alți arheologi au aceeași părere. Dar a pune sfișitul culturii Starčevo și respectiv începutul culturii Vinča pe la 2800 î.e.n., pe baza descoperirilor de la Tărtăria, Turdaș etc., înseamnă — așa cum am arătat și cu alte prilejuri — să nu se țină seama de stratigrafia descoperirilor din Bulgaria și Grecia, care arată incontestabil că primele culturi neolitice din Balcani și de la Dunăre sînt cu cel puțin 1 500 de ani mai vechi decît așa-zisele „date clasice”. Dealtfel în textul srbocroat sînt menționate unele dintre datele C 14, dintre care unele indică pentru Vršnik III (Starčevo II b) data de 4915 ± 75 î.e.n.

În legătură cu „grupa Vinča”, autorul — după ce se oprește asupra periodizării ei (rămînînd mai departe la vechile sale subdiviziuni: Vinča-Turdaș I¹, Vinča-Turdaș II, Vinča-Pločnik I, Vinča-Pločnik II, care cuprinde două faze² — reia problema variantelor regionale pe care le prezentase într-o lucrare anterioară, precizînd că „variantele clasice” este aceea din Serbia centrală și de nord, din Voivodina și din zona Velika Morava, celelalte variante sînt: varianta Moravei de sud, înlocuită acolo în perioada Vinča-Pločnik II cu grupa Bubanj-Hum; varianta Kosovo, foarte apropiată de precedenta; varianta din Bosnia orientală și acelea din Transilvania și din Oltenia.

Spre deosebire de cei mai mulți cercetători români care socotesc că Turdaș și aspectul corespunzător din restul Transilvaniei nu pot

¹ Nu înțelegem de ce autorul folosește în chip permanent forma *Tordos*, care nu există în nomenclatura oficială de mai bine de o jumătate de secol.

² Autorul împarte cultura în etape, iar pe acestea în faze, deși în chip obișnuit noi împărțim o cultură în faze și pe acestea în subfaze sau etape.

fi datate în prima fază a culturii Vinča, ci numai începând din faza Vinča II (ba chiar s-a emis ipoteza că ar trebui datate la începutul fazei Vinča III — respectiv C), autorul e de părere că stratigrafia de la Tărtăria ar arăta că faza cea mai veche a variantei transilvănene este sironă cu Vinča I. Luând drept bune unele afirmații din deceniul trecut ale unor cercetători din Transilvania, M. Garašanin vorbește de o fază Turdaș-Petrești (care ar corespunde cu Vinča I/II) și de o fază Petrești-Turdaș (care ar corespunde cu Vinča II), deși este acum cu totul clar că asemenea faze nu au existat niciodată, cultura Petrești nelegându-se probabil organic de cultura Turdaș și fiind în orice caz în întregime posterioară acesteia. Cît privește „variantea olteană”, nu ni se pare exact că ea ar trebui datată exclusiv în faza Vinča-Pločnik, deoarece unele descoperiri vechi datează sigur cel puțin din Vinča II. Iar descoperirile de la Rastu nu pot fi încadrate exclusiv în etapa Vinča-Pločnik II b, căci există certe elemente din Vinča B și Vinča-Pločnik I.

Faza numită de unii colegi români Vădastra I este paralelizată cronologic de autor cu Vinča II; dar chiar dacă ea ar constitui o grupă deosebită de cultura Dudești, noi nu credem că ea ar trebui datată exclusiv post Vinča I, ci mai degrabă „à cheval” între Vinča I și II. În orice caz este greu de admis că sfârșitul culturii Boian („faza Petru Rareș”) ar corespunde cu începutul fazei Vinča-Pločnik, dacă nu pentru alte motive (pe care nu le mai amintim aici) cel puțin pentru faptul că între „Vădastra I” (paralelizată de autor cu Vinča II) și sfârșitul culturii Boian trebuie situată *întreaga evoluție* a acestei ultime culturi, așa încît începutul fazei Vinča-Pločnik corespunde mai degrabă cu începutul fazei Boian III (Viđra).

Explicația existenței diferitelor grupe regionale ale acestei culturi este pusă de autor în legătură cu valorile succesive de migrație ale elementelor balcano-anatoliene și cu diferite influențe venite pe alte căi. Cred însă că și fondul local trebuie avut în vedere, chiar dacă deocamdată nu se poate afirma că la nașterea culturii Vinča a avut un rol important și cultura Criș-Starčevo. Cît privește problema datei de început a culturii Vinča, autorul amintește în rezumat data propusă pentru sfârșitul culturii Starčevo, dar în textul srbocroat indică cîteva date C 14: Vična-Turdaș I = 4426 ± 60 ; Vinča-Pločnik II (= Vinča D, respectiv IV) = 4070 ± 60 ; Vanăița (= Vinča D) = 3931 ± 160 și data (desigur neverosimilă și datorită după părerea noastră unor contaminări) de 2797 ± 60 pentru Gornea Tuzla (Vinča C = Vinča-Pločnik I). Ni se pare semnificativ faptul că cele două date C 14 pentru faza Vinča D (= Vinča-

-Pločnik II) sînt aproape identice cu cele obținute pentru stratul Spanțov (= Boian IV) din așezarea de pe Ostrovelul-Căscioarele săpată de noiși pentru Radovanu așezare pe care descoperitorul o datează în faza de tranziție de la Boian la Gumelnița), ceea ce întărește și pe această cale obiecția noastră de mai sus privind sincronismul propus de autor pentru această ultimă fază a culturii Boian.

Trecînd la „grupele neolitice periferice”, autorul studiază descoperirile aparținînd culturii Tisa din Banat, ale culturii Bapska-Lengyel din Slovenia și ale culturii Danilo din Metohia. Primul grup ar corespunde în special perioadei Vinča-Turdaș II — Vinča Pločnik I și ar avea o origine locală. Nu vedem însă cum ar putea fi vorba de o origină diferită de aceea a culturii Tisa de mai la nord, căci nu credem că se pot admite origini diferite pentru grupele regionale ale aceleiași culturi.

Autorul atribuie și grupa Bapska-Lengyel tot complexului balcano-anatolian, admițînd că ea este contemporană în linii mari cu Vinča și anterioară culturii Lengyel din regiunile situate la nord de granițele Iugoslaviei. În schimb grupa Danilo din Metohia este evident pătunsă din vestul Peninsulei Balcanice și reprezintă o etapă trzie a culturii respective, contemporană cu Vinča.

Capitolul următor este consacrat perioadei de tranziție spre epoca metalelor și spre începutul epocii bronzului, dar autorul include în această perioadă de tranziție și întreaga evoluție a culturii Bubanj Hum, ceea ce nu ni se pare indicat. Căci, dacă sîntem de acord că termenul de perioadă de tranziție e potrivit „îținîndu-se seama de marele proces istoric și cultural declanșat de mișcările popoarelor stepelor, popoare indoeuropene”, nu credem în nici un caz că s-ar putea încorpora în acest proces și prima fază a culturii Bubanj Hum care — prin toate elementele și prin analogiile strînse cu culturile Sălcuța și Krivodol (subliniate chiar de autor) — este o cultură *eneolitică*, anterioară marelui proces amintit. Faptul că autorul nu folosește termenul „de eneolitic (sau altul corespunzător) nu este un motiv suficient pentru a include această etapă în perioada de tranziție, căci ar fi putut-o numi foarte bine neolitic trziu (deși, în acest caz n-ar mai fi putut socoti cultura Vinča o cultură neolitică trzie). După cum se știe, decorul cu grafit al ceramicii este un element specific eneolitic, care dispare în culturile perioadei de tranziție, iar faptul că între Bubanj Hum I și faza Vinča-Pločnik II există un paralelism indiscutabil arată și el că această fază nu poate fi datată în perioada de tranziție. Chiar în faza Bubanj Hum II pictura cu grafit se mai menține, întocmai ca la noi în cultura Cernavodă I care, potrivit demonstrației lui S. Mörintz și P. Roman,

este o cultură eneolitică, nu din perioada de tranziție, chiar dacă se datorește tot unor mișcări dinspre stepele pontice. Elementele de legătură semnalate de autor între Bubanj Hum II și Coțofeni și chiar cu straturile VI—V de la Ezero pot dovedi că prima a intrat bine și în perioada de tranziție, dar nu pot influența încadrarea cronologică a fazei anterioare (Bubanj Hum I). Autorul recunoaște de altfel că paralelismele indicate mai de mult de el între Bubanj Hum II și Glina III — Schnekkenberg vor trebui discutate din nou, în lumina observațiilor făcute de cei doi cercetători români citați mai sus. Iar în privința legăturilor cu grupa Sălcuța, M. Garașanin nu e de acord cu sincronismele propuse de D. Berciu, el socotind că se poate stabili un paralelism între Sălcuța III — Bubanj Hum I b și Sălcuța IV — Bubanj Hum III, în timp ce Sălcuța II a-b trebuie legată de o fază relativ evoluată a culturii Gumelnița. Problemele acestea, deosebit de importante, vor trebui discutate pe larg în viitor, dar chiar aceste sincronisme propuse de colegul iugoslav dovedesc că Bubanj Hum nu poate fi încadrat în întregime în perioada de tranziție.

Apariția grupei Bubanj Hum I și a variantelor sale regionale sînt explicate „prin deplasarea purtătorilor culturii Sălcuța sub presiunea noilor elemente, probabil indoeuropene, sesizabile în cadrul evoluției Cernavodă”. Dar, după părerea noastră, această deplasare, dacă a avut loc încă din timpul fazei Sălcuța II, nu s-a putut începe sub presiunea acestor noi elemente, ea putînd fi pusă în legătură cu o eventuală expansiune provocată de cauze interne. Abia spre sfîrșitul fazei Sălcuța III presiunea incipientă a purtătorilor culturii Cernavodă I în zona răsăriteană a Dunării ar fi putut determina un ecou și în zona Sălcuța, care să ducă la o nouă pătrundere a acestei culturi spre sud-vest. Dar faptul că grupe culturale similare culturii Sălcuța se întîlnesc pînă în Albania, iar elemente ale culturii Gumelnița dintr-o fază mai degrabă veche sînt răspîndite pînă la țărmurile Egeii, dovedesc că expansiunea acestor două culturi este mai veche. De altfel autorul spune că geneza etapei Bubanj Hum II este destul de incertă, deși nu se poate nega o parțială continuitate, iar elementele legate de Coțofeni și de Baden-Kostolac „au jucat un rol dintre cele mai importante”. Și aceste fapte pledează în favoarea obiecției noastre cu privire la încorporarea fazei Bubanj Hum I în perioada de tranziție și totodată dovedesc utilitatea reluării acestei probleme de către cercetătorii români.

Și grupele Tiszapolgár și Bodrogkeresztúr din Voivodina și Serbia de nord ar fi putut fi încorporate tot perioadei eneolitice (respectiv ultimei faze a neoliticului), chiar dacă grupa Bodrogkeresztúr se caracterizează și

prin multe unelte de metal. Diferitele amulete metalice, dintre care unele se leagă de pandantivul de aur de la Traian-Dealul Fîntînilor, precum și sincronismele precizate de noi între Cucuteni A 3 și Gumelnița A 2—B 1 îl determină pe autor să accepte un paralelism între Bubanj Hum I și Bodrogkeresztúr și să presupună un sincronism între Tiszapolgár și Vinča-Pločnik I, ceea ce trebuie admis în linii generale, dar indică din nou că aceste culturi nu trebuie încorporate perioadei de tranziție, ci epocii eneolitice.

În rezumatul francez autorul nu discută problema cronologiei absolute a grupei Bubanj Hum, dar în textul sîrbo-croat, după ce indică o serie de apropieri cu sudul macedonean și egeic și ajunge la concluzia că această grupă este destul de tîrzie (și de aceea, desigur, a inclus-o în acest capitol), amintește datele C 14 obținute pentru Helladicul Vechi I, II și III, care se eșalonează între 2633 ± 75 și 2036 ± 61 î.e.n. Tocmai aceste date ar fi trebuit însă, credem, să trezească scepticismul autorului în privința legăturilor pe care le stabilește el cu Bronzul macedonean și cel egeic; căci chiar admitînd paralelismul propus de el între Bubanj Hum I b și Sălcuța III (și nu cu Sălcuța II, cum a susținut D. Berciu), întrucît datele C 14 pentru Sălcuța II se situează în preajma lui 3500 î.e.n., nu vedem cum Bubanj Hum II (care urmează imediat după Bubanj Hum I b) ar putea fi contemporan cu Helladicul Vechi, care — potrivit datelor C 14, se situează cu 1 000 de ani mai tîrziu decît Sălcuța II. Și nu cred că se poate presupune că Bubanj Hum I b (și respectiv Sălcuța III) ar fi dăinuit un mileniu.

În privința „afluxului elementelor venite din stepe” — pentru care M. Garașanin citează necropola de la Decca Mureșului și unele lame lungi de silex — este destul de probabil că el s-a petrecut și pe o cale ocultă pe la nord de Carpați; dar lame lungi de silex se găsesc frecvent încă din faza Gumelnița A 2 și nu ni se pare neapărat necesar să le căutăm originea în cultura steper. Totodată Decca Mureșului pare a avea o poziție aparte, căci este destul de nesigur că ar trebui încadrată grupei Bodrogkeresztúr.

În schimb grupele Baden și Baden-Kostolac trebuie indiscutabil situate în perioada de tranziție, cum socotește și autorul, care presupune că ele s-au format pe baza elementelor Lengyel tîrziu, cu influențe sigure din sud, cum indică vasul-sosieră și vasele antropomorfe de la Center, din Ungaria. Grupul Vučedol s-a extins pînă în Serbia Centrală (dar de fapt a ajuns pînă în preajma Porților de Fier), în geneza lui existînd poate și o componentă Lengyel (cum a susținut S. Dimitrijevič) și unele elemente egeice (obiecte de cult), dar și un element al steper, cum arată

unele vase din cultura catacombelor din stepele pontice, dealtfel cunoscute și discutate de mult.

Abia odată cu menționarea unor descoperiri izolate din Voivodina, atribuite grupei Nagyrev, și cu descoperirile aparținând grupei Periam (pentru care autorul întrebuințează forma Periamos) se poate vorbi, după părerea noastră, de începutul epocii bronzului în sensul carpato-dunărean și nord-balcanic. Ținând seama de pumnalele triunghiulare dateabile în faza Reinecke A 1, autorul e de părere că s-ar putea admite pentru Periam o dată puțin posterioară etapei Bubanj Hum III, ceea ce dealtfel arată din nou că aceasta din urmă e anterioară începutului epocii bronzului în sens carpato-danubian.

În Serbia occidentală, grupa Belotic-Bela Crkova „reprezintă stabilizarea începutului epocii bronzului în sensul cronologiei Europei centrale”, paralelizat (tabela de la p. 392) cu Periam, respectiv Reinecke A 1/2 și Draga Garašanin I. Sînt caracteristice necropolele mici tumulare și adesea cu cerc de pietre, practicîndu-se atît incineratîa cît și înhumatîa. Apropierea pe care le face cu grupa Glina-Schneckenberg, cu tumulul de la Tariverde și cu unele morminte tumulare din Caucaz îl determină pe autor să creadă că acestea contribuie la soluționarea problemei formării acestei grupe.

În capitolul „topoare de aramă” autorul întreprinde în textul sîrbo-croat un amplu studiu al acestei categorii de piese, împărțînd topoarele perforate în trei tipuri: I, topoare-ciocane (cu patru variante); II, topoare cu două tășuri (cu mai multe variante) și III, topoare cu un singur tăș (cu trei variante). Deoarece aceste unelte au făcut obiectul mai multor studii — inclusiv unele recente ale lui A. Vulpe — nu vom insista asupra acestei probleme. Menționăm numai că, după părerea autorului, tipul I 2 (Vidra) ar trebui legat în linii generale de Hotnița (și deci datat în fazele Gumelnița A2—B și Cucuteni A, respectiv Bubanj Hum I a), cu atît mai mult cu cît autorul crede că depozitele de la Pločnik ar aparține acestei perioade, reprezentate în stratul superior de la Pločnik și prin alte descoperiri. Totodată M. Garašanin socotește că toporul de tip Murgeni (II 2 a, după tipologia sa) de la Ariuș ar trebui încadrat în faza Cucuteni A-B. Dar toporul-ciocan de la Drăgușeni și mai ales toporul cu tășurile în cruce descoperit în stratul Gumelnița A 2 de la Ciolănești dovedesc că asemenea piese pot fi anterioare fazei Cucuteni A-B.

Oricum ar fi, autorul e de părere că originea diferitelor tipuri de topoare de aramă trebuie căutată în ateliere locale, cu toate că nu se pot exclude influențe străine, în special dinspre Caucaz.

Trecînd la obișnuitele interpretări istorice cu care se încheie acest capitol, autorul e de părere că această interpretare trebuie să aibă în vedere în primul rînd mișcările succesive de populații venite dinspre stepe, care au contribuit în mare măsură la indoeuropenizarea Balcanilor și a sud-estului Europei. Din rezervele formulate de noi mai sus este clar că socotim valabilă această concluzie numai începînd cu o etapă ceva mai tîrzie decît aceea la care situează colegul M. Garašanin începutul acestor mișcări de populație. Totodată credem că și centrul-est al Europei a avut un rol însemnat la trecerea la epoca bronzului în zona carpato-dunăreană—nord-balcanică.

Trecînd la epoca dezvoltată a bronzului, M. Garašanin socotește că în sud-estul Europei se pot distinge trei mari complexe culturale: balcano-carpatic la Dunărea inferioară; balcano-oriental în teritoriul trac și balcano-occidental, care, în cursul evoluției ulterioare, pot fi puse în legătură cu cele trei etnii: dacii, tracii și ilirii. Grupul din Serbia trebuie legat, mai mult sau mai puțin, de complexul balcano-oriental, deși există și elemente legate de complexul balcano-occidental iar raporturile cu zona carpato-balcanică sînt deosebit de importante. Adoptînd periodizarea preconizată de Draga Garašanin, autorul împarte epoca bronzului în trei mari perioade (așa cum s-a admis și la noi în ultimii 15 ani), dintre care prima ar corespunde Bronzului vechi al cronologiei Reinecke (A1), cea mijlocie (II) cu fazele A 2/B 1 și B 2/C Reinecke, iar faza tîrzie (III) cu Reinecke C/D (vezi tabelul cronologic de la p. 392).

Principalele grupe culturale ale Bronzului dezvoltat din Serbia sînt: Slatina (în Serbia orientală, în zona centrală a rîului cu același nume); *Paracin*, imediat la nordul grupei precedente; *Mediana*, cîteva descoperiri în estul Serbiei; *Lapatince*, în sudul Serbiei și în regiunea Kosova-Metohie (toate acestea legate de complexul balcano-oriental); grupele *Vattina* și *Zuto Brdo*, făcînd parte din complexul balcano-carpatic, primul răspîndit în special în Banat, iar celălalt în Banat și într-o parte din Serbia occidentală, coborînd în lungul Dunării pînă spre Olt; *varianta* din Serbia occidentală a grupei *Vattina*, precum și o serie de descoperiri izolate din aceeași perioadă. Împreună cu interpretarea istorică, aceste importante capitole ocupă în textul sîrbo-croat restul vol. I, adică peste 100 de pagini. Noi vom stăruii aici în special asupra celor două grupe înglobate în chip just în complexul balcano-carpatic și care cuprind și o parte din teritoriul de sud-vest al României în zona lor de răspîndire.

Evoluția grupei *Vattina* este împărțită de autor în trei etape (I—III), dintre care prima reprezentată în special prin cunoscu-

tele descoperiri de la Pančevo și Omoljca, puse în justa lor valoare mai de mult de regretatul M. Grbić; etapa a doua prin descoperirile de la Vattina și Vrsac (Virșeț), iar a treia prin necropola de la Ilandza. Centrul de expansiune al grupei se află în Banat, unde se întâlnesc și elemente ale grupei Dubovac-Zuto Brdo, ceea ce îl face pe autor să spună că raporturile cu această a doua grupă sînt dificil de lămurit. În schimb această grupă (Dubovac-Zuto Brdo) este împărțită în două variante regionale, una occidentală și alta orientală. Ni se pare însă că ar fi fost preferabil să se vorbească de o singură mare grupă culturală (respectiv culturală), cu unele variante regionale, căci deosebirile dintre ele par a avea în special explicații cronologice, „grupă” Vattina fiind, la începutul ei, puțin anterioară celeilalte. Într-adevăr, în cuprinsul ei se întâlnesc și elemente ce corespund etapei Reinecke A 2, nu numai etapei B 1-2, în timp ce în „grupă” Dobovac-Zuto Brdo nu cred că există elemente ce ar putea fi atribuite etapei Reinecke A 2. Pe de altă parte, descoperirile de la Dubovac sînt în mare parte mai tîrzii decît cele de la Virșeț, ceea ce explică și deosebirile dintre ele. Totodată, poate că în loc ca aceste două grupe să fie încorporate „complexului balcano-carpatic”, ar fi fost preferabil să fie atribuite marelui complex cultural dunărean, legat direct de marele fluviu, în susul văii căruia există și alte grupe înrudite. Cu toată existența izolatelor morminte de înhumație de la Vattina, ni se pare preferabil să se mențină vechea denumire — „culturile cîmpurilor cu urne” —, care sugerează în același timp și legăturile indiscutabile cu grupele situate în susul Dunării, de care am amintit. Dealtfel, poate că și lipsa formelor ceramice unghiulare specifice etapei Vattina I (de tip Pančevo-Omoljca) în grupa Zuto Brdo se explică tot din pricina diferenței cronologice, în cursul evoluției pierzîndu-se acest caracter inițial.

Și autorul acordă un rol însemnat influenței miceniene, asupra căreia am insistat și noi cu prilejul studierii descoperirilor din necropola de la Cîrna. În ceea ce privește însă influențele plasticii grupei Vučedol asupra statuetei grupei Zuto Brdo-Dobovac (respectiv Cîrna) preconizate de Z. Leticia și considerate posibile de M. Garašanin — deși nu socotim oportun să discutăm aici problema în amănunt —, trebuie spus că nu ni se par deloc evidente. Căci, dacă dorim neapărat să contestăm originea egeică-sudică a tipului statuetei cu rochie-clopot din cultura Gîrla Mare-Cîrna și să preconizăm o origine autohtonă dunăreano-balcanică, atunci ni se pare mult mai firesc să nu ne îndreptăm cu gîndul la statuetele plate ale culturii Vučedol, ci spre statuetele cu rochie-clopot ale culturilor

Gumelnița și Sălcuța. Totuși, intruct întrucît dispariția acestor ultime culturi și perioada mijlocie a epocii bronzului sînt prea multe sute de ani în care acest tip de statuete lipsește cu totul la Dunăre, explicația influenței miceniene-egeice rămîne deocamdată cea mai plauzibilă.

Varianta occidentală a culturii Vattina — cîteva așezări, dar în special necropole tumulare, unele de înhumație, cu schelete mai ales întinse și numai rar chircite, altele de incinerare în urnă cu capac — pare a se datora tocmai influențelor culturii Vattina de la Dunăre asupra populațiilor din Serbia occidentală. Caracterul autohton de bază al acestor populații este confirmat, spune autorul, atît de trăsăturile generale cît și de detaliile privind riturile funerare etc. Din punct de vedere cronologic această grupă se încadrează în fazele II și III ale cronologiei D. Garašanin (respectiv Reinecke B2-D).

Dintre descoperirile izolate, amintim pumnul de tip „Griffplattendolch” de la Veliki Gaj, al cărui decor amintește de acela al unora dintre bronzurile de la Apa. Autorul este de părere că formele diferitelor săbii din Serbia sînt importante pentru studierea originii tipului Boiu din Transilvania, iar exemplarul amintit de la Veliki Gaj pledează în favoarea influenței miceniene în acest domeniu, influență despre care s-a mai vorbit în legătură cu unele elemente ale depozitului de la Apa.

În interpretarea istorică a epocii bronzului, autorul subliniază din nou continuitatea neîntreruptă pînă la tranziția spre epoca fierului, participarea unor elemente din Serbia la migrația egeeană (sau a popoarelor mării), precum și faptul că marile complexe etnocolturale semnalate stau la baza formării ilirilor (complexul balcano-occidental) și a tracilor (complexul balcanic răsăritean), deși precizează pe bună dreptate că procesul de diferențiere etnică nu s-a terminat definitiv decît în epoca următoare (și, după părerea noastră, chiar mai tîrziu decît este înclinat să oreadă colegul nostru).

În capitolul introductiv privind periodizarea epocii următoare, se preconizează împărțirea epocii fierului în patru etape, urmîndu-se și de astă dată periodizarea propusă de Draga Garašanin, iar, pentru Macedonia, și periodizarea mai veche a autorului. Faza I, secolele XIII—VIII î.e.n. (= Reinecke Bronz D, Ha A-B), care constituie „tranziția spre epoca fierului propriu-zisă”; II, secolele VIII—VI (= Reinecke Ha B 3—C), o etapă de „stabilizare și de apariție definitivă a grupelor etnice din sud-estul Europei”; III, secolele VI—IV (= Reinecke Ha D și Latène A), „epoca de înflorire a aristocrației tribale” și

IV, Latène B-D (= Tischler-Déchelette II—III), Latène-ul iliric și epoca scordiscilor în Serbia.

După părerea noastră, ar fi fost preferabil ca perioada de tranziție — dar nu atât de lungă pe cât o preconizează M. Garașanin — să nu fie încorporată epocii fierului; într-adevăr, în etapa Ha A, chiar dacă apar obiecte de fier — extrem de puține — nu se poate vorbi de o metalurgie a fierului la Dunăre, iar culturile din această etapă sînt în continuare directă, fără modificări esențiale, ale aceluia din perioada anterioară. În schimb Ha B putea fi considerat perioada de început a epocii fierului, așa încît nu ni se pare plauzibilă continuarea perioadei de tranziție pînă la sfîrșitul secolului al IX-lea.

Însuși faptul că în „prima perioadă a epocii fierului” autorul încorporează și cultura timpurilor de urne din Voivodina și cultura Gava vine în sprijinul punctului nostru de vedere, fiind limpede că acestea nu sînt culturi ale epocii fierului. Tassić, care arată că prima dintre aceste culturi e o continuare a culturii timpurilor de urnă din epoca bronzului, a precizat de altfel că „o parte din descoperiri aparțin încă Bronzului D al lui Reinecke”. Pe de altă parte, toată lumea știe că în spațiul carpato-dunărean imensa majoritate a depozitelor etc. de bronz se situează tocmai în perioada Ha A și ni se pare că ar fi cel puțin nefiresc să atribuim epocii fierului tocmai perioada celei mai exuberante înfloriri a metalurgiei bronzului.

În ceea ce privește grupa Gava — pe care M. Garașanin o pune în legătură cu mișcări de populații venite din Crișana și care, în ultimă instanță, fac parte probabil tot din marile mișcări care au dus la migrația egeică — ea este reprezentată printr-un mic număr de descoperiri, despre ea putîndu-se spune același lucru, căci comparațiile valabile, invocate de autor, se situează tot în fazele Reinecke Bronz D — Ha A1.

Concluziile detaliatului studiu consacrat depozitelor din perioada I (pe care, în paranteză, o numește din nou „perioada de tranziție”) și din care rezultă că ele se situează aproape exclusiv în Voivodina și în Serbia dunăreană sînt în concordanță cu punctele de vedere recent formulate în special de colegul Mircea Rusu și de W. A. von Braun. Împărțite în trei orizonturi — primul corespunzînd grupei Uriu-Domănești al lui M. Rusu (respectiv Reinecke Bronz D), al doilea grupei Suseni (respectiv Reinecke Ha A 1) și al treilea grupei Turiu-Jupalnic (Reinecke Ha A 2) — aceste depozite datează începînd din secolul al XIII-lea și pînă în secolul al XI-lea î.e.n., așa încît trebuie atribuite, după părerea noastră, exclusiv sfîrșitului epocii bronzului

și perioadei de tranziție, și nu primei epocii a fierului.

În interpretarea istorică a acestei perioade — pe care M. Garașanin o caracterizează drept perioada de tulburări și de fuziune a unor elemente diferite — el atribuie zonei dunărene a Serbiei și Voivodinei „cel puțin o participare parțială la mișcările care au culminat cu migrația egeică, aceasta din urmă neputînd fi explicată decît prin valuri succesive (grupa Gava, orizontul depozitelor de bronzuri, mișcările spre Macedonia-Vardaroftsa etc.)”. Pe de altă parte, el este de părere că „în cursul acestui proces foarte complicat s-au format definitiv popoarele paleobalcanice (iliri, traci, daco-misiceni)”, ceea ce — cel puțin pentru daci — ni se pare o anticipare, căci greu s-ar putea vorbi despre aceștia din urmă începînd chiar cu secolul al X-lea î.e.n.

În perioada a II-a a epocii fierului — care „reprezintă o perioadă de stabilizare” — autorul distinge „grupa traco-cimeriană, complexul balcano-carpatic (Basarabi) și complexul balcanic-occidental”. Inventarul primei grupe — în care s-ar putea distinge două orizonturi — se compune în primul rînd din piese de harnășament, datînd în linii generale din perioada Reinecke Ha B 3/C 1, deci în linii generale de la începutul secolului al VIII-lea î.e.n. Al doilea grup — Basarabi — care în Serbia a fost studiat de N. Tassić, este datat de autor tot începînd din Ha B 3/C, 1 socotînd drept probabilă atribuirea lui etnică unor elemente dacice. Poate că totuși și la această dată ar trebui să se vorbească încă de tracii nord-dunăreni, abia începînd cu sfîrșitul Hallstattului putîndu-se situa începutul diferențierii grupei geto-dace la Dunăre și Carpați.

În ceea ce privește unele elemente ale decorului ceramicii culturii Basarabi, autorul împărtășește teza reînvierii locale a unor vechi elemente — teză susținută de A. Vulpe; dar, așa cum am arătat altădată, astfel încît nu vom mai intra aici în detalii, unele motive și o anumită tehnică decorativă trebuie puse în legătură cu influențe venite mai dinspre vest; în schimb altele se leagă direct de un grup local anterior (cultura Insula Banului).

Din complexul balcanic-occidental face parte grupa Glasinac, pătrunsă și în vestul Serbiei, care constituie continuarea culturii din perioadele anterioare ale zonei occidentale a Peninsulei Balcanice. Pe de altă parte, ea se menține și în perioada a III-a și trebuie atribuită în chip firesc ilirilor. Din același complex mai face parte și grupa Sava Reka, datînd din Ha C, deci cam pe la 700 î.e.n. Ritul funerar (tumuli, incinerarea fără urne etc.) permite atribuirea ei tot ilirilor, deși se pot observa și unele influențe traco-cimeriene.

Perioada a III-a se caracterizează în special prin mormintele princiare aparținînd tot com-

plexului balcano-occidental, ca și prin faza tirzie a grupei Glasnac, cum s-a arătat și mai înainte. Mormintele princiare de la Novi Pazar și Atenica, cu nenumăratele lor obiecte de aur, de bronz și de fier, inclusiv resturi de car de luptă, sînt date de autor în secolul al VI-lea și cel mai trziu la începutul secolului al V-lea î.e.n. Obiectele de import provin din diferite centre grecești, unele fiind de origine etruscă-ioniană (de ce și etruscă?), altele greco-continentale sau din sudul Italiei. Dintre piesele ioniene se amintește că hldria de la Atenica este destul de asemănătoare aceleia de la Histria. Din punct de vedere etnic, autorul crede că descoperirile de la Novi Pazar pot fi atribuite autariaților, ca de altfel și descoperirile de tip Mramorac, datînd exact din același timp și constînd în primul rînd din centuri metalice late, bogat decorate.

Perioada a IV-a a epocii fierului „este perioada Latène din cronologia clasică a preistoriei europene” — spune autorul —, ea legîndu-se și de expansiunea celtică, așa încît în Serbia începuturile acestei perioade sînt destul de tirzii. Împărțită în patru etape (IV a — IV c2) — prima, a cărei dată de început e îndoielnică, se termină la cca 300 î.e.n., iar ultima se încheie la 100 î. e.n. Descoperirile din această perioadă se situează în special în nord, în regiunile locuite de scordisci. Componenta dacică este foarte puternică în Banat, dar se întinde și pe Morava, aici fiind pusă de autor în legătură cu deportările întreprinse de romani (Plautius Silvius Aelianus). Dar

și în regiunile dardanice din sud există elemente de cultură dacă, pe care M. Garașanin le atribuie influențelor din perioada cuceririlor lui Burebista. În regiunile occidentale — ilirice —, elementul celtic este mai greu de sesizat. Latène-ul din Serbia începe de fapt în faza Latène C 1 (de exemplu Zldovar), unde celții s-au menținut pînă la cucerirea romană, ba chiar și în secolul al II-lea e.n. (la Stari Slankamen-Acumincum).

Această destul de lungă dare de seamă — dar totuși incompletă — nu are pretenția, așa cum am mai spus — de a fi putut semnala, și cu atît mai puțin de a discuta toate ipotezele, sugestiile și concluziile autorului. Dar chiar din ceea ce s-a putut arăta, rezultă limpede că ne aflăm în fața unei ample și valoroase sinteze, rod al fructuoasei activități a autorului de-a lungul a trei decenii, lucrare care va prileji desigur încă multe discuții. Faptul că în unele privințe nu am subscris la concluziile colegului Milutin Garașanin și că am făcut și unele obiecții de metodologie (privind de exemplu încorporarea neoliticului final — respectiv a eneoliticului — în același capitol cu perioada de tranziție spre epoca bronzului, ca și includerea perioadei de tranziție spre epoca fierului (Ha A) în prima perioadă a acestei epoci) nu diminuează desigur valoarea lucrării, toți cercetătorii în domeniul preistoriei și al varietății regiunilor balcanodunărene trebuind să-i mulțumească pentru această prețioasă contribuție.

Vladimir Dumitrescu

HORST W. BÖHME, *Germanische Grabfunde des 4. bis 5. Jahrhunderts*, „Münchener Beiträge zur Vor- und Frühgeschichte”, 19, München, 1974, 384 p., 69 fig., și 3 pl.; volumul de ilustrații, 147 pl. și 19 hărți

Cunoscuta colecție „Münchener Beiträge zur Vor- und Frühgeschichte”, care apare la München sub redacția prof. Joachim Werner, s-a îmbogățit recent cu o nouă și impunătoare monografie. Este vorba de lucrarea lui H. W. Böhme dedicată studierii anticității germanice din secolele IV—V e.n., provenind din mormintele descoperite în regiunea dintre Elba și Loara. La baza lucrării au stat descoperirile din circa 300 de morminte complete, încheie, și cîteva sute de obiecte izolate, aparținînd unor morminte găsite întâmplător. De fapt, autorul a separat din cimitirele romane trzii din secolele IV—V, descoperite în Belgia și nordul Franței, mormintele, ceramica și toate obiectele de proveniență și origine

germanică. Datorită faptului că toate aceste descoperiri nu fuseseră întotdeauna bine încadrate cronologic, cultural și tipologic, și nici nu se bucuraseră de o cercetare sistematică, H. W. Böhme a purces la stringerea, sistematizarea și studierea lor într-o monografie unitară și completă.

Lucrarea, întocmită după un plan judicios conceput, cuprinde trei mari capitole și un număr însemnat de subcapitole, cerute de natură și varietaatea materialului arheologic. Totul este precedat de o prefață a prof. J. Werner, urmată de un cuvînt înainte și de o introducere semnate de autor. Încheierea se face cu o listă a descoperirilor și cu prescurtările lucrărilor citate mai des în monografie.

În primul capitol, cel mai cuprinzător de altfel (p. 7—152), H. W. Böhme prezintă descoperirile, grupate pe categorii de obiecte. Pentru fiecare categorie în parte sînt scoase în evidență caracteristicile, ceea ce permite o clasificare a obiectelor pe tipuri și variante. Analogiile numeroase la care se referă autorul au permis fixarea arilor de răspîndire a principalelor categorii de obiecte. Problema cronologiei diferitelor tipuri și variante de obiecte constituie o preocupare de bază pe întreg parcursul capitolului. Folosirea tuturor elementelor de datare a dus la obținerea unei cronologii foarte strînse, care ajunge adesea pînă la decenii. Tabele și grafice numeroase și deosebit de sugestive vin să ajute la o mai bună interpretare și înțelegere a textului și la formularea unor concluzii cît mai verosimile.

Prima parte (A) a capitolului întîi tratează despre obiectele de inventar din mormintele de femei. În ordine, sînt descrise și clasificate tipologic și cronologic, fibule, ace de păr, cercei, brățări, cataramе și garnituri de curea, obiecte de toaletă și de folosire casnică obișnuite. Dintre acestea se remarcă în primul rînd varietatea fibulelor, cu un număr de opt tipuri principale. Cele două reprezentări grafice de la p. 32—33, unde sînt înfățișate diferitele combinații de fibule, se dovedesc deosebit de utile la fixarea unei cronologii generale. Pe această bază, ca și în funcție de datele oferite de celelalte descoperiri și monede, fibulele au fost grupate în trei trepte cronologice, care se înșiră pe spațiul de timp dintre prima jumătate a secolului al IV-lea și ultima treime a secolului al V-lea. Alături de fibule se evidențiază, cum era de așteptat, numărul mare și varietatea obiectelor de poadoabă, din rîndul cărora ar fi de menționat acele de păr frumos ornamentate, mărgelele de sticlă, de chihlimbar și chiar de aur. Prezența perlelor de chihlimbar, în special a tipului în formă de opt, este socotită ca o apariție destul de rară în mormintele din regiunile amintite.

Al doilea subcapitol principal (B) ne înfățișează obiectele de inventar din mormintele de bărbați, în ordinea: fibule, cataramе și armături de curea, arme, amnare, cuțite de ras etc. În legătură cu aceste obiecte de inventar reține atenția remarcă făcută de autor că fibulele cu capetele în formă de ceapă au fost purtate exclusiv de bărbați. Ele fixau mantia pe umărul drept, fiind dispuse cu piciorul în sus. Pentru datarea lor, autorul se folosește de cronologia lui E. Keller, care i-a fost de un real ajutor, mai ales la descoperirile singulare de fibule.

În mormintele de bărbați, în contrast cu cele de femei, predomină cataramele și garniturile de centură. Ele se impun prin numărul lor mare, prin varietatea tipurilor

și bogăția ornamentației. Toate acestea îi dau posibilitatea lui H. W. Böhme să întreprindă studii interesante în legătură cu tehnica, cronologia și răspîndirea fiecărei categorii de garnituri și cataramе. Pe baza unor observații de detalii tehnice și decorative, de combinații statistice și cu ajutorul monedelor, obiectele în discuție au putut fi inseriate cronologic, în cadrul a trei etape, între 350 și 450 e.n. O valoare aparte o au tabelele și reprezentările grafice, la care se adaugă și hărțile cu răspîndirea diferitelor tipuri de garnituri. Și unele și altele ajută deopotrivă la o mai bună și lesnicioasă înțelegere a textului, servind în același timp și la argumentarea tezelor susținute de autor. Considerațiile cu privire la cataramе și garnituri de cingătoare se încheie cu un mic subcapitol rezervat atelierelor și tehnicii de lucru. În funcție de tipurile de ornamente, autorul reușește să delimiteze centrele principale de proveniență a diferitelor grupe de obiecte. În privința tehnicii se observă că, pentru realizarea celor mai multe dintre obiecte, au fost necesare mai multe faze de lucru. Mai întîi, piesele au fost turnate, se pare în forme pierdute, din ceară. După aceea au urmat: prelucrarea, finisarea și uneori chiar ornamentarea.

Armele reprezintă cea de-a doua categorie importantă de obiecte de inventar din mormintele de bărbați. Din rîndul acestora fac parte: spade, lănci, topoare, vîrfuri de săgeți și scuturi. Nici aici nu lipsesc clasificările pe tipuri, cronologia și, pentru unele din ele, aria de răspîndire.

A treia parte (C) a primului mare capitol (p. 118—152) prezintă obiectele de inventar comune, atât mormintelor de femei, cît și celor de bărbați. Printre acestea se numără, în ordine: coliere, inele, piepteni de os, foarfeci de fier, truse de toaletă, cuțite de fier, linguri de bronz sau argint, încălțăminte, vase de lemn, lut, sticlă și metal, urne și monede.

Cel de-al doilea mare capitol este dedicat problemelor de cronologie și de istorie a populației din necropolele cercetate. În această parte a lucrării se fac unele generalizări interesante cu privire la port, înarmare, tipurile de morminte, structura populației și la interpretarea izvoarelor scrise.

Avînd în vedere numărul și poziția fibulelor s-a putut stabili că majoritatea femeilor îngropate au purtat una sau două fibule și numai fiecare a șasea persoană (15,5%) a folosit patru sau chiar mai multe fibule. În funcție de tip, fibulele s-au purtat perechi sau numai cîte una de fiecare tip. Acestea se fixau la umeri sau pe piept. Cataramele și garniturile din mormintele de bărbați au permis reconstituiri interesante de cingă-

tori și centuri, care au putut fi distribuite regional și pe perioade de timp. Tot pentru mormintele de bărbați se constată, în ceea ce privește armele, un număr neașteptat de mare de topoare (73%) în raport cu cele descoperite la est de Rin (40%). Cele mai multe morminte au câte o singură armă, de regulă un topor sau o lance. Spadele apar destul de rar. Mormintele în care se găsesc spade sînt de obicei foarte bogate și ele aparțin unei pătri de războinici bogăți. Mormintele cu diferite tipuri de arme se distribuie diferit, în funcție de timp și de loc.

Analiza amănunțită a tipurilor și combinațiilor de inventar, a unor obiceiuri de înmormîntare, dă posibilitatea autorului să identifice în cimitirele din secolele IV — V e.n., descoperite în nordul Franței și în Belgia, o destul de numerosă populație de origine germanică. Principalele indicii în acest sens sînt fibulele din mormintele de femei și armele din cele de bărbați. În absența unor astfel de obiecte tipice este greu sau imposibil de a distinge elementele etnice de origine germanică. Bogăția mormintelor germanice din nordul Galiei și din Belgia îi prezintă pe cei înmormîntați ca o pătură conducătoare, superioară pe plan social și economic.

Interpretarea hărților cu răspîndirea diferitelor tipuri de obiecte de inventar i-a permis lui H. W. Böhme să ajungă la cunoașterea raporturilor dintre provinciile romane Galia, Belgia și Germania, cu teritoriile libere din dreapta Rinului. Pe baza datelor obținute de pe urma răspîndirii obiectelor de podoabă și îmbrăcăminte feminine, s-a stabilit că, începînd aproximativ din vremea lui Valentinian, între locuitorii din părțile de est ale Rinului inferior și populația germanică din nordul Galiei au existat legături destul de strînse, care se intensifică pe o perioadă de circa două generații. În primele decenii ale secolului al V-lea e.n., contactele dintre Galia și regiunea germană a Mării Nordului par să se îngusteze, iar în a doua jumătate a secolului respectiv să se întrerupă complet. Inventarul mormintelor de bărbați dezvăluie alt gen de relații între teritoriile germanilor liberi și provinciile romane vecine. De pildă, în timp ce tipurile de fibule din Galia sînt de proveniență din dreapta Rinului, garniturile de curea cu creștături reprezintă produse romane. Galia sau țările dunărene au influențat pe cele din teritoriile germanilor liberi. Răspîndirea tipurilor de garnituri de curea de producție romană este pusă în legătură cu extinderea zonei de apărare romană tirzie din Britania, peste Rin și limesul dunărean, pînă în România. Se observă, de asemenea, că între cele două maluri ale Rinului inferior au

existat, la sfîrșitul secolului al IV-lea și începutul secolului al V-lea, legături culturale și de schimb deosebit de strînse și intense. Din cauza raporturilor politice schimbate, legăturile dintre cele două zone din cursul secolului al V-lea, chiar dacă nu se întrerup, nu mai au aceeași intensitate ca în perioada anterioară.

Materialul arheologic destul de numeros pe care l-a cercetat autorul i-a permis acestuia să aducă noi contribuții la o mai bună cunoaștere a portului, așezărilor și istoriei populației din nordul Galiei și din Belgia. Pentru a da o valoare mai mare încheierilor la care s-a ajuns, autorul face o trecere în revistă a izvoarelor scrise și o interpretare amănunțită a acestora. Din analiza datelor arheologice și a celor literare se trag o serie de concluzii interesante în legătură cu componența și schimbările etnice petrecute în secolele IV — V, în nordul Franței și în Belgia.

După părerea autorului, toate mormintele cu inventar de origine germanică din nordul Franței și din Belgia, datînd din a doua jumătate a secolului al IV-lea și prima parte a secolului al V-lea e.n., nu au nici o legătură cu populația cunoscută în izvoare sub numele de *Laeti*. Acestea se explică prin prezența în această regiune a unor contingente germanice aduse ca *foederati* din dreapta Rinului, din vremea lui Iulian și Valentinian I. Aceste trupe, plătite de către romani cu monede, obiecte de preț și arme, au fost stabilite în stînga Rinului, în virtutea unor înțelegeri și contracte încheiate cu imperiul. În lumina izvoarelor, ca și a rezultatelor analizei arheologice reiese că în cele mai multe cazuri imperiul a încheiat înțelegeri de diferite feluri cu contingente mai mici sau mai mari de *socii* din dreapta Rinului, care după o anumită perioadă se reîntorceau în patrie. Desigur, unii dintre aceștia trebuie să fi rămas mai departe în serviciul imperiului, în Galia sau la Rin. O așezare de *foederati* presupune o unitate de neam și autonomie și se află sub conducerea propriilor principii.

În ansamblu, descoperirile arheologice din nordul Galiei și Belgia trădează în ultima analiză un amestec cultural galo-germanic. Deși în cursul secolului al V-lea e.n. se constată unele schimbări în tehnica și forma unor obiecte, totuși caracteristicile civilizației comune galo-germanice vor continua să persiste și să se dezvolte. Iradierii ale acestei civilizații vor influența, încă din secolul al IV-lea e.n., regiunile din dreapta Rinului. Elemente de continuitate ale culturii galo-germanice vor supraviețui pînă în epoca merovingiană.

Cel de-al treilea și ultimul mare capitol al monografiei cuprinde catalogul cu desco-

peririle. Prezentarea materialului arheologic se face pe regiuni geografice, iar în cadrul acestora sînt înșirate toate necropolele, în ordinea alfabetică a localităților. Urmează apoi o serie de liste de descoperiri, pe categorii de obiecte, menite să ușureze cititorului stabilirea legăturii lor cu locul de găsim și cu răspîndirea lor.

După cum se poate lesne deduce din cele rezumate în această scurtă prezentare, monografia lui H. W. Böhme aduce o deosebit de importantă contribuție la o mai bună cunoaștere a culturii și istoriei populației dintre Elba inferioară și Loara, în cursul secolelor IV — V e.n. Analiza amănunțită și completă a tuturor descoperirilor duce la definirea unor aspecte culturale specifice

unei regiuni de contact strîns dintre Imperiul roman de vest și populația germanică din dreapta Rinului. Interpretarea acestor rezultate prin prisma izvoarelor scrise nu face decât să dea un plus de valoare concluziilor lucrării. Importanța unei astfel de lucrări nu poate scăpa acelor care se ocupă în general cu studierea antichităților romane și germanice din secolele IV — V. Clasificările și cronologia multora din obiectele de inventar cuprinse în volum vor fi de un real folos acelor care cercetează cultura perioadei respective și raporturile dintre lumea romană tirzic și populațiile de la granițele acesteia.

C. Preda

WOŹNIAK ZENON, *Wschodni pogranicze kultury lateńskiej*, Ossolineum, Wrocław, 1974, 227 p., cu 14 fig. și 3 hărți în text

Bun cunoscător al antichităților celtice, în primul rând al celor din Polonia, Zenon Woźniak dedică un important studiu problemei granițelor, respectiv zonelor răsăritene ale culturii Latene. Lucrarea de față se întemeiază atât pe literatura de specialitate cea mai nouă, cât și pe cercetarea directă a unor materiale din muzeele vizitate de autor. Woźniak se ocupă atât de monumentele propriu-zis celtice din România, Bulgaria și U.R.S.S., cât și de relațiile celtilor cu mediul autohton. Sînt urmărite și influențele Latene spre răsărit, dincolo de limita maximei răspîndiri a culturii celtice.

În cap. I se prezintă și se comentează informațiile izvoarelor scrise privind prezența celtilor în teritoriile studiate. Cap. II este dedicat monumentelor celtice din Transilvania. Un spațiu mai mare este rezervat

antichităților celtice și tracice (geto-dace din nord-vestul Bulgariei și din Oltenia (cap. III). În cap. IV sînt prezentate descoperirile de caracter celtic din spațiul de la răsărit de Carpați, o atenție deosebită fiind acordată descoperirilor din Moldova. În ultimul capitol (V) sînt prezentate concluziile arheologice și general-istorice ale studiului.

Lucrarea este însoțită de trei anexe, conținînd lista descoperirilor de caracter Latene celtic din Transilvania (86 puncte), din Oltenia și Bulgaria (136 puncte) și, respectiv, de la răsărit de Carpați (63 puncte). Mai sînt anexate: o listă a prescurtărilor, o bogată bibliografie, ordonată alfabetic, și un scurt rezumat în limba franceză.

Mircea Babeș

LAPUȘNEAN V. L., NICULIȚĂ I. T., ROMANOVSKAIA M. A., *Pamjatniki rannego železnogo veka*, Arheologičeskaja karta Moldavskoj S.S.R., 4, Chișinău, 1974, 102 p., cu 34 figuri în text.

În cadrul efortului colegilor sovietici de editare a unui repertoriu arheologic al R. S. S. Moldovenești, fascicula 4, aici prezentată, este dedicată epocii fierului. Materialul informativ este clasificat în trei capitole, corespunzînd celor trei diviziuni cultural-istorice ale acestei epoci. În cadrul fiecărui capitol se face o scurtă prezentare privind tipurile de locuință și așezare, ritul și ritualul funerar, răspîndirea monumentelor, principalele categorii de obiecte, cronologia și atribuirea etnică. Urmează catalogul descoperirilor din perioada respectivă, organizat după criteriul geografico-administrativ. Pentru fiecare punct se indică tipul de monument, poziția în teren, principalele descoperiri, istoricul cercetărilor și literatura. Pentru ușurarea consultării se dă și o listă alfabetică a localităților, cu indicarea numărului de ordine din catalog. La fiecare capitol ilustrația este constituită dintr-o hartă și un număr

de figuri cu material arheologic selecționat, uneori inedit.

Capitolul 1 include „monumentele Hallstatt-ului tracic”, împărțite în trei grupe: 1 tipul Chișinău (sec. X — IX î.e.n.), 2 tipul Șoldănești (a doua jumătate a sec. VIII — începutul sec. VI î.e.n.), și 3 tipul Saharna-Solonceni (a doua jumătate a sec. VIII — începutul sec. VI î.e.n.). Sînt repertoriate 85 așezări și necropole. În cap. 2 sînt încadrate monumentele getice din secolele IV — III î.e.n. În catalog sînt înregistrate, separat, 31 cetăți, 78 așezări deschise și 4 necropole. În sfîrșit, în cap. 3 sînt tratate monumentele „culturii Lukașevka-Poienești” din sec. II — I î.e.n., interpretată de autori drept getică. Sînt înregistrate 19 așezări și necropole. Lucrarea se încheie cu o listă bibliografică completă și cu lista prescurtărilor.

Mircea Babeș

Tzarevgrad Tîrnov. Dvoretzăt na bălgarskite tzare prez vtorata bălgarska dărjava, I, Sofia, Editura Academiei de științe bulgare, 1973, 356 p.

Acest volum, tipărit în excelențe condiții, conține următoarele capitole: 1. Palatul de pe Tzarevetz (raport preliminar), redactat de regretatul savant bulgar Kr. Miĵatev; 2. Istoricul studiilor arheologice de pe Tzarevetz, de Janka Nikolova; 3. Arhitectura palatului, capitol redactat de Sonja Georgieva, Janka Nikolova și Nikola Angelov; 4. Inscricțiile din palatul de la Tzarevetz, de Nikola Angelov; 5. Monedele din palatul de la Tzarevetz, de Todor Gherassimov; 6. Nivelurile arheologice dinaintea de construirea palatului bulgar, de Nicola Angelov. Studiile sînt precedate de un „cuvînt înainte” și o introducere explicativă.

Dintre toate capitolele, cel mai bogat este al treilea, rezervat arhitecturii palatului de pe Tzarevetz. Ideea pe care o subliniază autorii constă în aceea că palatul — aparținînd celui de-al doilea „regal” bulgar* — avea un caracter de fort și impresiona prin decorația sa, spre deosebire de construcțiile analoge din timpul primului „regal” bulgar, care excelau prin monumentalitate. Palatul a fost construit în prima jumătate a secolului al XIII-lea și apoi refăcut în diferite rînduri.

* Vlaho-bulgar (n.n.).

De reținut, de asemenea, catalogul monedelor, unde sînt însumate toate descoperirile făcute în decursul săpăturilor (începînd cu monedele romane trecînd prin monedele bulgărești și turcești și terminînd cu cele bizantine).

Referindu-ne la monedele din epoca medievală (secolele XIII — XV) se cuvine să subliniem că numărul celor de la Păciuil lui Soare este mai mare decît numărul celor de la Tîrnovo-Tzarevetz.

Nikola Angelov atrage luarea aminte că faza de locuire corespunzînd celui de-al doilea „regal” bulgar este precedată de niveluri aparținînd epocilor: tracă, bizantină timpurie și veche (secolele VIII — X).

În concluzie, vom sublinia că volumul monografic *Tzarevgrad Tîrnov*, I, este o carte utilă, conținînd un bogat material care, în linii generale, este corect încadrat cronologic. Unele greșeli de tipar (vezi de pildă greșelile din indicațiile la pagină ale sumarului) nu scad din valoarea tomului.

Petre Diaconu

„*Izvestija na okrăjnja istoriceski muzei i bălgarskoto diujestvo*”. Acesta este titlul unei noi reviste care apare în orașul Tolbuhin (R. P. Bulgaria).

Primul tom, tipărit în anul 1973, cuprinde un material istoric și etnografic destul de variat, începînd cu rezultatele unor săpături arheologice și terminînd cu lucrări privind mișcarea revoluționară a locuitorilor orașului Tolbuhin sau arta olăritului în regiunea din jur.

Un loc deosebit este acordat contribuțiilor referitoare la istoria veche. Regretatul numismat T. Gherassimov, în articolul *Năhodkata sās zlatni i bronzovi moneti ot III vek pr. n. e. otkrita pri s. Bălgarevo* (Descoperirea de monede de aur și de bronz din secolul al III-lea e.n. în satul Bălgarevo), p. 131—136, publică 8 monede dintre care patru stateri de aur cu numele lui Lisimach și patru monede de bronz cu numele regișarului scit Akrosa. Staterii emiși de Byzanthion poartă emblemele orașelor Byzanthion Kalhedon și Tomis.

În articolul *Extrema Minoris Scythiae* (p. 199—142), savantul bulgar V. Beșeliev ajunge la concluzia că Scythia Minor cuprindea între granițele sale și teritoriul Bugeacului, situat imediat la nord de gurile Dunării.

L. Bobčeva, în *Kāsnorimska baniĵa na nos Caliacra* (O baie romană tîrzică la Capul Caliacra), p. 143—166, aduce dovezi în sprijinul datării acestui obiectiv în secolele III — IV e.n. Autoarea publică și cîteva documente materiale din secolele VIII — X și XI — XIV, descoperite în același loc.

Marin Dimitrov publică nota *Rimskiat vodoprovod v Balcic* (Conducta de apă din epoca romană de la Balcic), p. 167—172, iar L. Bobčeva și Asen Salkin în raportul preliminar *Srednovekoven nekropol v s. Balgarevo* (O necropolă medievală din satul Bălgarevo), p. 173—182, descriu un cimitir din secolele IX — X, de înhumație. Unele mor-

mente se prezintă sub forma unor casete de piatră, paralelipedice. M. Dimitrov, în raportul preliminar *Arheologhiceski razkopki na krepostnite steni na Dionisopol (Balcic)* (Săpături arheologice în zona zidului de incintă al Dionisopolului (Balcic)), p. 183—186, se oprește pe larg asupra fortăreței din secolele V — VI.

De notat că toate contribuțiile sînt însoțite de rezumate scurte în limba franceză.

Exceptînd unele fotografii se poate spune că „Izvestija ” de la Tolbuhin este tipărită în condiții bune. Materialul publicat va stîrni interesul atît al specialiștilor cît și al publicului larg.

Petre Diaconu

ABBREVIERI MAI DES FOLOSITE ÎN REVISTĂ

- ActaMN — Acta Musei Napocensis, Cluj-Napoca
- AISC — Anuarul Institutului de studii clasice, Cluj
- AnnÉp — Année Epigraphique, Paris
- Apulum — Apulum. Acta Musei Apulensis, Alba Iulia
- Arheologija Kiev — Arheologija Kiev, Institut Arheologii, Kiev
- Arheologija Sofia — Arheologija, organ na arh. institut i muzej, Sofia
- ArhMold — Arheologia Moldovei, București
- ArhPam — Arheologični Pam'jatky URSR, Kiev
- ArhPolski — Arheologia Polski, Warszawa-Wroclaw
- ARMSI — Analele Academiei Române. Memoriile Secțiunii istorice
- BCMI — Buletinul Comisiunii monumentelor istorice
- CIG — Corpus Inscriptionum Graecarum
- CIL — Corpus Inscriptionum Latinarum
- Dacia — Dacia. Revue d'archéologie et d'histoire ancienne, București, I—XII, 1924—1947; N.S., I, 1957...
- DID — *Din istoria Dobrogei*, București
- DissPann — Dissertationes Pannonicae, Budapesta
- ED — Ephemeris Dacoromana, Annuario della Scuola Romana, București — Roma
- HAD — *Histoire ancienne de la Dobroudja*, București, 1938
- IG — Inscriptiones Graecae
- IGR — Inscriptiones Graecae ad Res Romanas pertinentes
- ILS — Inscriptiones Latinae Selectae, Dessau
- Izvestija Sofia — Izvestija na Arheologičeskija Institut, Sofia
- Izvestija Šumen — Izvestija na Narodnija Muzej, Šumen
- Izvestija Varna — Izvestija na Varnenskoto Archeologičesko Družestvo, Varna; apoi Izvestija na Narodnija Muzej, Varna
- JHS — Journal of Hellenic Studies, London
- KSKiev — Kratkie soobščeniija Instituta Arheologii, Kiev
- KSMoscova — Kratkie soobščeniija, Institut Arheologii, Moscova
- Materiale — Materiale și cercetări arheologice, București
- MatIstMuz București — Materiale de istorie și muzeografie, București (începând cu nr. 5 se numește : București, Materiale de istorie și muzeografie)
- MEFRA — Mélanges d'Archéologie et d'Histoire de l'Ecole Française de Rome, Paris
- MIA — Materialy i Issledovanija po arheologii SSSR, Moscova
- OR⁸ — D. Tudor, *Oltenia romană*, București, 1968
- PamArch — Památky Archeologické, Praga
- RE — Pauly-Wissowa, Realencyclopädie der classischen Altertumswissenschaft
- Repertorium — M. Roska, *Erdély Régészeti Repertoriuma*, Cluj, 1942
- RevMuz — Revista muzeelor, București
- RPAN — Revista de preistorie și antichități naționale, București

RRH	— Rcvue Roumaine d'Histoire, București
SA	— Sovetskaja arheologija, Moscova
SCIA	— Studii și cercetări de istoria artei, București
SCIV (SCIVA)	— Studii și cercetări de istorie veche (Inceplnd din 1974 — Studii și cercetări de istorie veche și arheologie), București
SCȘIași	— Studii și cercetări științifice, Iași
StCl	— Studii clasice, București
StComPitești	— Studii și comunicări, Pitești
StComSibiu	— Studii și comunicări, Muzeul Brukenthal, Sibiu
St.MatPloiești	— Studii și materiale privitoare la trecutul istoric al jud. Prahova, Ploiești

**REVISTE ȘI ANUARE PUBLICATE ÎN EDITURA
ACADEMIEI REPUBLICII SOCIALISTE ROMÂNIA**

REVISTA DE ISTORIE
REVUE ROUMAINE D'HISTOIRE
STUDII ȘI CERCETĂRI DE ISTORIE VECHĂ ȘI ARHEOLOGIE
DACIA. REVUE D'ARCHÉOLOGIE ET D'HISTOIRE ANCIEN-
NE
REVUE DES ÉTUDES SUD-EST EUROPÉENNES
ANUARUL INSTITUTULUI DE ISTORIE ȘI ARHEOLOGIE —
CLUJ-NAPOCA
ANUARUL INSTITUTULUI DE ISTORIE ȘI ARHEOLOGIE
„A. D. XENOPOL” — IAȘI
STUDII ȘI CERCETĂRI DE ISTORIA ARTEI
— SERIA ARTĂ PLASTICĂ
— SERIA TEATRU — MUZICĂ — CINEMATOGRAFIE
REVUE ROUMAINE D'HISTOIRE DE L'ART
— SÉRIE BEAUX-ARTS
— SÉRIE THÉÂTRE, MUSIQUE, CINÉMA
STUDII CLASICE

La publication „Studii și cercetări de istorie veche și arheologie”
paraît 4 fois par an. Toute commande à l'étranger sera adressée à
ILEXIM, Serviciul import-export presa P O Box 2001, Calea
Griviței, nr. 64—66, București, oficiul poștal 12 România, ou à
ses représentants à l'étranger. En Roumanie, vous pourrez vous
abonner par les bureaux de poste ou chez votre facteur. Pour procurer
la revue (directement ou par courrier), vous pouvez vous adresser
aussi à PUNCTUL DE DESFACERE AL EDITURII ACADEMIEI,
București, Calea Victoriei, nr. 125, Sectorul 1.

EDITURA ACADEMIEI REPUBLICII SOCIALISTE ROMÂNIA

Calea Victoriei nr. 125 — București

tel. 13 94 40

<https://biblioteca-digitala.ro>

LUCRĂRI APĂRUTE ÎN EDITURA ACADEMIEI
REPUBLICII SOCIALISTE ROMÂNIA

- P. DIACONU și D. VĂLCEANU, *Păculul lui Soare. Cetatea bizantină*, vol. I, 1972, 279 p., 31 lei.
- N. CONSTANTINESCU, *Coconii. Un sat din Cimpia Română în epoca lui Mircea cel Bătrîn*, 1972, 311 p., 32 lei.
- C. PREDĂ, *Monedele geto-dacilor*, 1973, 564 p., 62 lei.
- C. PREDĂ, H. NUBAR, *Histria*, 111, 1973, 259 p., 27 lei.
- GH. BICHIR, *Cultura carpieă*, 1973, 412 p., 50 lei.
- LIGIA BĂRZU, *Continuitatea elementului autohton în Transilvania (cimitirul I de la Bratel)*, 1973, 308 p., 32 lei.
- I. I. RUSSU, *Dacla și Pannonia Inferior în lumina diplomei militare din anul 123*, 1974, 124 p., 5,75 lei.
- SILVIA MARINESCU-BÎLCU, *Cultura Prececuteni pe teritoriul României*, 1974, 172 p., 32 lei.
- EUGEN COMȘA, *Istoria comunităților culturii Bolan*, 1974, 270 p., 37 lei.
- D. BERCIU, *Contribution à l'étude de l'art thraco-gète*, „Bibliotheca Historica Romaniae”, XVIII, 1974, 239 p., 19 lei.
- SUZANA DOLINESCU-FERCHE, *Așezări din secolele III și VI e.n. în sud-vestul Munteniei. Ceretările de la Dulceanea*, 1974, 159 p., 21,50 lei.
- D. M. PIPPIDI (sub redacția), *Actes du IX^e Congrès International d'études sur les frontières romaines*, Mamaia, 6—13 septembre 1972, 1974, 600 p., 50 lei.
- D. TUDOR, *Les ponts romains du Bas-Danube*, „Bibliotheca Historica Romaniae”, 51, 1974, 176 p., 9 lei.

S C I V A, tomul 26 nr. 2, București, 1975, p. 167—312

