


# Kaurila-Musko – hyvän elämän kylä



*"Lystii ei oo, jos ei ite piä!"*



## Kyläsuunnitelma 2009

## Sisältö

1. Johdanto.....	3
2. Kyläanalyysi.....	3
3. Unelmat ja ideat.....	14
4. Nelikenttäanalyysi.....	20
5. Kehittämishjelmat.....	21
6. Yhteystietoja.....	25
7. Kaurila-Muskon kyläkartta.....	26

## ***Kaurila-Muskossa yhdessä on lystimpää!***



***Kyläsuunnitelmalla linjataan suuret raamit, se on kylän tahdonilmaus, unelma siitä, mitä kyläläiset pitävät tärkeänä.***

***Sillä puolustaudutaan, sen avulla pidetään niiden arvojen ja asioiden puolta, mitä pidetään tärkeinä ja joihin uskotaan.***

Kyläsuunnitelman kirjoittaja: Anne-Mari Tiainen/Pohjois-Karjalan Kylät ry.

Kyläsuunnitelman kuvat: © Reino Löppönen, Anne-Mari Tiainen ja [www.kaurila.fi](http://www.kaurila.fi)/Kaurila-Muskon Kyläyhdistys ja Kaurilan Erä

## 1. Johdanto

Kaurila-Muskon kyläsuunnitelman päivitysprosessi käynnistyi keväällä 2009 Kaurila-Muskon Kyläyhdistyksen aloitteesta. Kaurila-Muskon ensimmäinen kyläsuunnitelma on tehty vuonna 2003, ja siinä on tarkasteltu kylän kehittämistä v. 2004–2010. Aikaisemman kyläsuunnitelman on laatinut Marketta Karhu kesällä 2003 suoritetun kyläkyselyn ja syksyllä 2003 olleiden suunnitteluiltojen pohjalta.

Nyt tehdyssä kyläsuunnitelman päivityksessä tarkasteltiin aikaisemmin tehtyä kyläsuunnitelmaa ja nostettiin siitä esille tärkeimpiä kehittämissuuntia. Päivittämisen aikana pureuduttiin erityisesti kylän kehittämisohjelmiin ja niihin tulevaisuuden haasteisiin, joita aikaisempaan kyläsuunnitelmaan on kirjattu.

Päivittämisessä painotettiin niitä asioita, jotka ovat tärkeitä ja ajankohtaisia juuri Kaurila-Muskon kylällä. Ennakkotiedustelun mukaan esille nostettiin merkittyjen ulkoilureittien suunnittelu: kyläläisiltä oli tullut toiveita kunnollisten lenkkeily- ja hiihtoreittien saamisesta kylälle. Toivomuslistalla oli myös liikuntatapahtumien järjestäminen, jotta kyläläiset voisivat kokeilla erilaisia liikuntamuotoja, kuten melontaa tai sauvakävelyä.

Ensimmäinen kyläsuunnitelman päivitysilta pidettiin 16.4.2009 (mukana 14 kyläläistä), jolloin käytiin läpi, mitä kylällä on jo toteutettu aikaisempaan kyläsuunnitelmaan kirjatusta asioista. Samassa kyläillassa ehdittiin aloittaa myös uusien asioiden ideointi. Ryhmätöinä visioitiin oman kylän unelmia: miltä kylä näyttää kymmenen vuoden kuluttua, millainen on unelmien Kaurila-Musko.

Toisessa kyläsuunnitteluillalla 5.5.2009 (mukana 10 kyläläistä) tehtiin nelikenttäanalyysi ja työstettiin ideoista kehittämisohjelmia. Kehittämisohjelmien avulla määriteltiin, mitä asioita kylällä halutaan kehittää, mitkä ovat kehittämisen esteet ja miten ne poistetaan. Kylän kehittämisohjelmat antavat suuntaviivoja Kaurila-Muskon ja sen asukkaiden pitkän tähtäimen toiminnalle. Kyläillalla oli mukana myös Keski-Karjalan Jetina ry:n edustaja Asko Matikainen kertomassa uuden hankekauden Leader-rahoitusmahdollisuuksista.

Kyläsuunnitelman päivittäminen tehtiin osana Kylätarjotin Keski-Karjalassa -hanketta, jonka toteuttajia ovat Maaseudun Sivistysliitto ja Pohjois-Karjalan Kylät ry. Hanketta rahoittaa Maaseudun kehittämisyhdistys Keski-Karjalan Jetina ry. Päivitysprosessia ohjasi Pohjois-Karjalan Kylät ry:n hanketyöntekijä Anne-Mari Tiainen. Päivitettyyn kyläsuunnitelmaan on poimittu tietoja [www.kaurila.fi](http://www.kaurila.fi) -nettisivuilta ja aikaisemmasta kyläsuunnitelmasta.

## 2. Kyläanalyysi

### 2.1. Kylän sijainti, ympäristö ja asukkaat

Kaurila sijaitsee Itä-Suomen läänissä, Pohjois-Karjalan maakunnassa, Tohmajärven kunnassa, Sinisen tien varrella, Niiralan rajanylityspaikan vieressä. Kaurila on Tohmajärven itäisin kylä, jonka naapurikyliä ovat Petravaara, Peijonniemi, Patsola ja Niirala. Musko on

osa Kaurilan kylää. Tohmajärven kunnassa on kaksi Muskoa; puhutaankin Kaurilan Muskosta ja Kemien Muskosta.

Kylän halki kulkee vuonna 1935 valmistunut kantatie nro 70 eli Sininen tie. Sen vierellä kulkee vanha Karjalan rata Joensuusta Sortavalaan. Muskon kylä on aikoinaan muodostunut vanhan Sortavalan maantien varteen. Kattava katsaus kylän historiaan on aikaisemmassa kyläsuunnitelmassa, joten sitä ei toisteta tässä yhteydessä.

Kylän eteläreunalla virtaava Tohmajoki laskee Rämeejärven kautta Laatokkaan. Kylän liepeillä virtaa myös Jänisjoki. Kaurilan kauniit harjut kuuluvat Salpausselkämuodostelmaan. Ne ovat jyrkkärinteistä soraharjumaastoa syvine pyöreäreunaisine harjukuoppineen. Kuoppien pohjalle on muodostunut kirkasvetisiä luonnonlampia, kuten Ellilän lammet.

### ***Tervetuloa Kaurilaan!***

*Tule tutustumaan Kaurilan kylätaloon, mainioon kokous- ja juhlapaikkaan. Käy Koulu-  
museossa muistelemassa, millainen se oikea pulpetti on.*

*Saa meille jäädä ihan asumaankin. Jos työpaikkasi osuu Niiralan, Kiteen ja Joensuun  
väliselle alueelle, niin piankos täältä suuntaansa hurauttaa.*

*Palvelut löytyvät Tohmajärven keskustasta ja viereiseltä Niiralan kylältä. Lähiseudun  
yrittäjiltä löytyy jo apu moneen pulmaan. Värtsilän koulu on lähellä, joten koulumatkasta-  
kaan ei tule pitkää.*

*Elävä maatalous pitää maiseman maaseutuna, mutta pääosin töissä käydään muualla.  
Matkan varrelta haetaan palvelut ja sitten tullaan kotiin Kaurilaan tai Muskoon. Viikon-  
loppuna lähdetään metsälle, kalaan, marjaan ja koiria ulkoiluttamaan.*

***Nautitaan hyvästä elämästä!***

Kaurila-Muskon alue on luontonsa ja maisemiensa puolesta kaunis ja viihtyisä maalaisympäristö. Luonnon lisäksi kylän vahvuuksiin kuuluvat kylätalo, vahva yhdistystoiminta ja aktiivinen kyläyhteisö.

Kaurila-Muskon alueella on noin 70 vakituisesti asuttua taloutta ja vajaat 200 asukasta. Kausiasukkaat lisäävät alueen väestömäärää erityisesti kesäisin. Väestömäärää ja ikärakennetta kuvaa taulukko 1. Kuten useimmissa syrjäisissä maalaiskylissä, Kaurila-Muskossakin väki vähenee, väestö on pääosin ikääntyvää ja lapsia/nuoria on vähän. Kaurila-Petravaaran osa-alueella on yhteensä 22 työssäkäyvää henkilöä, joista 13 toimii alkutuotannon toimialalla, yksi jalostuksessa ja kuusi palvelujen toimialalla. Kahden työssäkäyvän toimiala on tuntematon. Alueella työssäkäyvillä tarkoitetaan kaikkia tällä alueella työssäkäyviä henkilöitä riippumatta heidän asuinpaikastaan. Alueella työssäkäyvät muodostavat ns. työllisen päiväväestön, jonka määrää voidaan pitää mittarina alueen työpaikkojen määrälle. Lähde: Tilastokeskus, työssäkäyntitilasto 31.12.2006.

## Taulukko 1. Tohmajärvi, Kaurila-Petravaaran osa-alueen väestö

### Väestö 31.12.2008

Lähde: Tilastokeskus,  
väestötilastopalvelu

		Yhteen- sä	Miehet	Naiset
848204011	Kaurila, Ikäluokat			
Petravaara	yhteensä	285	147	138
	- 4	11	5	6
	5 – 9	11	3	8
	10 – 14	17	10	7
	15 – 19	16	5	11
	20 – 24	12	7	5
	25 – 29	6	6	0
	30 – 34	7	2	5
	35 – 39	13	3	10
	40 – 44	20	12	8
	45 – 49	39	19	20
	50 – 54	24	16	8
	55 – 59	25	14	11
	60 – 64	20	13	7
	65 – 69	24	13	11
	70 – 74	16	10	6
	75 – 79	15	7	8
	80 – 84	5	0	5
	85 – 89	2	2	0
	90+	2	0	2

Kylän esittely löytyy Kaurila-Muskon kyläsivuilta osoitteesta [www.kaurila.fi](http://www.kaurila.fi). Kylän monipuolisilta ja informatiivisilta kotisivuilta löytyy tietoa kylän ajankohtaisista asioista ja tapahtumista, vapaista tonteista ja asunnoista, seudun yrittäjistä ja palveluista. Kylän sivuilla on myös kyläkartta ja tietoa kylän sijainnista, kylän nähtävyyksien esittely, laaja katsaus kylän historiaan, kylän yhdistysten esittely ja kuvagalleria.

***Miten liitutaululle kirjoittaminen sujuu ja löytyisikö hyllystä se oma aapinen? Se selviää, kun tulet tutustumaan Koulumuseoon Kylätalolle.***

*Käy samalla ihmettelemässä Siirin patsasta, Patsolan koskea tai kiemurtele hiekkateitä polkupyörällä vanhaan malliin ihmetellen perhosia ja kuunnellen ruisräkkiä.*

*Maailmassa monta on ihmeellistä asiaa, osa niistä löytyy Kaurilasta. Tässä muutamia:*

- ***Kaurilan Koulumuseo***
- ***Siviilisotavankien muistomerkki***
- ***Siiri ”Äitee” Rantasen patsas***
- ***Keski-Karjalan kelkkareitit***
- ***Jänisjoki: viehekalastusta ja melontaa***

## 2.2. Asuminen ja tonttipörssi

Kylällä on panostettu uusien asukkaiden hankintaan ja tulomuuton edistämiseen. Kaurila-Muskon kyläisivuilla on tietoa vapaita tonteista ja tarjolla olevista kiinteistöistä.

Sivuilla on linkki Tohmajärven kunnan tonttisivuille, jossa on ajantasainen tonttikartta ja tarkemmat tiedot vapaista tonteista.

Kyläisivuilta löytyy myös linkki Keski-Karjalan tonttipörssiin, josta voi etsiä myytäviä kiinteistöjä ja tontteja.

***Oma koti maalla ei ole kullan kallis, mutta rakas kuin oma kulta.***

*Kaurila-Muskosta ei löydy yhtään rivi- eikä kerrostaloa. Meillä asutaan maalla.*

*Kysy rohkeasti tontinpaikkaa ihan yksityisiltä, jos jokin mäntykumpare viehättää! Kunnallinen vesijohto luikertelee pitkin kylää ja metsästysseurassa on aina tilaa vielä yhdelle...*

## 2.3. Yritykset ja palvelut

Kaurila-Muskon palveluja on menneinä vuosikymmeninä karsittu rankasti. Kylällä ei ole enää peruspalveluja, sillä koulu, kauppaliikkeet, pankki ja posti olivat lopettaneet toimintansa jo edellisen kyläsuunnitelman laatimisen aikaan. Niiralan vilkkaan rajanylityspaikan läheisyydestä löytyvät yleisimmin tarvittavat päivittäispalvelut.

Kaurila-Muskon ja sen lähialueen yritykset ja palvelut on koottu palveluhakemistoon, joka julkaistaan kylän nettisivuilla ja tämän kyläsuunnitelman osana.

***Kaikkea ei tarvitse hakea kaukaa. Pieni putiikki voi kätkeä paljon palvelua!***

*Käyttämällä lähiseutujen palveluita tuemme parhaiten maaseudun elämää.*

*Jos ei aika, taito tai kalusto riitä, tai ei muuten vaan huvita. Ei oo pakko, jos ei taho. Aina löytyy matkaajalle yösijaa, vatsan ja tankin täytettä. Jos ohjelma loppuu kesken, niin järjestetään lisää. Rajakylissä tullimuodollisuudet tunnetaan, jos yksin arkaillet, niin mennään porukalla.*

***Siis älä suotta tuumi ja tuskaile, vaan ota ja soita. Meiltä saa ja me osataan!***

**Kaurila-Muskon ja sen lähialueen palveluhakemisto**

<b>Päivittäistavarat, elintarvikkeet, kahviot, posti, polttoaine</b>		
<b>RAJAPYSÄKKI</b> Kahvio, lounasvaihtoehtoja, pizzeria ja tarpeelliset elintarvikkeet kaupan puolelta. Polttoainemyynti ja veikkaus. Pitkät aukioloajat.	Rajantie 690, 82675 NIIRALA	(013) 629 388 050 301 2468
<b>ITÄHUOLINTA OY</b> Rajapalvelut, mm. ruplien vaihto, Venäjän paikalliset liikennevakuutukset.  Kahvio, asiamiesposti, lahjatavaramyymälä, lähialueiden tuotteita, kaappiapteekista tavalliset reseptivapaat lääkkeet.	Kauppatie 4 A, 82675 NIIRALA	013) 285 170 fax (013) 285 177
<b>MANSIKOIDEN MYYNTIÄ</b> Marita Vilén	Koukuntie 4, 82675 NIIRALA	050 355 7152
<b>Matkailu ja majoitus, ateria- ja ohjelmapalvelut</b>		
<b>ELLILÄN MATKAILUTILA</b> reino.lopponen@gmail.com  Majoitus, ateria- ja ohjelmapalvelut, kanootti- ja lumikenkäretket, kanoottien, lumikenkien ja kylpytynnyrin vuokrausta	Rutjantie 104, 82670 KAURILA	050 517 7854
<b>CARELIAN WILD GUYS</b> Paavo Pakarinen  Matkailun ohjelmapalvelut, erämatkat	Perä- Muskontie 453, 82670 KAURILA	050 572 6734
<b>KAURILAN KYLÄTALO</b> reino.lopponen@tohmajarvi.fi  Vuokrattavana: kokous-, koulutus- ja juhlatilat	Koulumäentie 17, 82670 KAURILA	050 517 7854
<b>MAJATALO SINILINTU</b> Majoitus, ateria- ja kahvipalvelut, pizzat, ravintolapalvelut, A-oikeudet, nettipiste, kanoottien vuokraus	Värtsiläntie 432, 82655 VÄRTSILÄ	(013) 285 481 fax (013) 285 471
<b>JÄNISJOEN TUVAT</b> Huoneistomajoitusta ja tilausauna, ruoka- ja kahvipalvelut, pitopalvelu tilauksesta, infrasauna, kotikirppis	Teollisuustie 7, 82675 NIIRALA	0400 840 309



KOTILEIPOMO Liisa Martiskainen Leipomotuotteiden vähittäiskauppa, pitopalvelu myös perinneleivonnaiset, erikoisruokavaliot	Savikontie 47, 82655 VÄRTSILÄ	(013) 629 415 050 379 6025
<b><i>Hoiva- ja hyvinvointipalvelut</i></b>		
KOTIPALVELU EIJUSKA Eija Parviainen Hoiva-, siivous- ja pitopalvelu	Vääräkosken- tie 220, 82660 UUSI- VÄRTSILÄ	0500 235 135
PARTURI-KAMPAAMO Hillevi Tikka	Värtsiläntie 419, 82655 VÄRTSILÄ	(013) 222 205
<b><i>Toimisto- ja asiantuntijapalvelut</i></b>		
ITÄHUOLINTA OY Rajapalvelut, mm. ruplien vaihto, Venäjän pakolliset liikennevakuutukset. Kahvio, asiamiesposti, lahjavaramyymälä, lähialueiden tuotteita, apteekkikaapista tavallisimmat reseptivaapaat lääkkeet.	Kauppatie 4 A, 82675 NIIRALA	(013) 285 170 fax (013) 285 177
PIRJO MATVEINEN Kirjanpito, palkat, laskutukset	Perä- Muskontie 665, 82670 KAURILA	(013) 625 153 050 367 0113 fax (013) 625 161
<b><i>Koneurakointi, kuljetus, maansiirto, maataloustuotteet</i></b>		
KULJETUSLIIKE KAHELIN OY kuljetusliike.kahelin@oy.inet.fi Puutavaraliikenne, maansiirto, sorat, murskeet, kaivutyöt, kuormaukset	Kaustajärvi, 82655 VÄRTSILÄ	(013) 629 177 0500 191 154
PUHTAANAPITO PESONEN OY Jätteenkuljetukset ja -astiat, sakokaivojen tyhjennykset, vaihtolava ja pyöräkonetyöt	Kangastie 28, 82600 TOHMA- JÄRVI	0500 340 221 0500 372 202
JÄTEHUOLTO JUHA VARONEN AY Jäte- ja lokakuljetukset, traktori- ja kaivinkonepalvelut	Välimaantie 2, 82655 VÄRTSILÄ	0400 245 429
PEKKA VARIS Traktoriurakointi, soran ja polttopuiden myynti	Okkulantie 115, 82670 KAURILA	050 590 4515



MAATALOUSYHTYMÄ LÖPPÖNEN Vuokrapuintia	Rutjantie 104, 82670 KAURILA	050 517 7854
MAATILA SAIKKONEN Traktoriurakointi	Perä- Muskontie 405, 82670 KAURILA	044 361 1066
MUSKON SIKALA OY	Perä- Muskontie 405, 82670 KAURILA	044 361 1066
<b><i>Huoltoliikkeet, rakentaminen</i></b>		
KORJAAMO NENONEN Matti Nenonen Metallirakenteet, maatalouskoneiden korjaukset	Korventie 349 82685 LITTILÄ	050 354 8788
KODINKONEHUOLTO Timo Lepola Sähköasennukset, kodin sähkölaitteiden, kylmä- ja kodinkoneiden korjaus	Ruukkitie 1, 82600 TOHMA- JÄRVI	0400 278 577
KAUKO PERÄLÄ Rakentaminen, remontit	Okkulantie 49, 82670 KAURILA	0500 796 948
<b><i>Taksiyrittäjät</i></b>		
TAKSI Kari Piironen Taksipalvelut, henkilötaksit, pikkubussi	Selkäkyläntie 334, 82655 VÄRTSILÄ	0500 126 541 050 347 8160
TAKSIPALVELU Mikko Nupponen Taksipalvelut, 1+8 invataksi, pyörätuolihissi, henkilötaksi	Asemantie 20, 82600 TOHMA- JÄRVI	0500 278 731
TAXIBUSSI TIMO-JUSSI Timo Miettinen Taksipalvelut, 2 tilataksia 1+8, pyörätuolihissi	Postilantie 8, 82600 TOHMA- JÄRVI	0500 373 950

## 2.4. Kylätalo

Kylän toiminnan keskus on Kaurilan kylätalo, entinen kyläkoulu. Kylällä toimivat yhdistyksen käyttävät kylätaloa kokoontumispaikkanaan ja sitä käytetään erilaisiin vapaa-ajan toimintoihin (esim. kansalaisopiston piirit). Lisäksi kylätaloa vuokrataan monenlaiseen käyttöön, siellä voi järjestää esim. suku- ja perhejuhlia, syntymäpäiviä ja muita merkkipäiviä, kokouksia ja koulutustilaisuuksia sekä yritysten ja yhdistysten pikkujouluja ja muita tapahtumia. Kylätalolla on järjestetty myös eräleirejä.

Kylätalo on tilava ja nykyaikaisesti varustettu. Tarjolla on ilmastoidut juhlatilat sadalle henkilölle, ajanmukaiset keittiötilat laitteineen ja astiastoineen sekä saunatila. AV-laitteistoon kuuluvat äänentoistolaitteet, TV, DVD, dataprojektori, videotykki, piirtoheitin ja fläppitaulu. Kylätalolla on myös piano.

Kylätalo sijaitsee komealla mäellä, osoitteessa Koulumäentie 17, 82670 Kaurila. Kylätalon varauksia hoitaa:

- Reino Löppönen, puh. 050 517 7854, sähköposti [reino.lopponen@tohmajarvi.fi](mailto:reino.lopponen@tohmajarvi.fi)

Ateriapalvelua kylätalon käyttäjille tarjoavat:

- Kaurilan Marttayhdistys, Irja Hovi, puh. 040 572 1545
- Muskon Marttayhdistys, Arja Korhonen, puh. 050 301 3070

Kylätalon tiloissa on Kaurilan Koulumuseo, jonka puuhasi koulun entinen opettaja Eini Parkkulainen entiseen opinahjooon muistoksi jälkipolville. Museo avattiin yleisölle vuonna 1983.

Kaurilan kylätalon remontin yhteydessä museo sai väljemmät tilat entisestä alaluokasta. Siellä voi kokeilla, millaista on istua yli 100 vuotta vanhassa pulpetissa. Yhtä vanhoja ovat mm. opettajan pöytä, karttateline ja naulakko. Myös rihvelitaulu ja myöhemmin käytetyt mustekynät ja -pullot löytyvät luokasta, samoin kuin arvokkaat opetuksessa käytetyt kuvataulut. Oppilaiden käsitöistä on näytteitä vuosien varrelta sekä niiden valmistamisessa käytetyistä välineistä.

Sota-aikana koulu oli mm. sotilas- ja siirtoväen majoitustiloina sekä sotasairaalana. Näistä ajoista muistona on lottapukuja ym. sota-ajan esineitä. Koulun entinen oppilas mestarihihtäjä Siiri "Äitee" Rantanen on lahjoittanut museoon kilpailuasun ja hiihtovälineitään.

Kaurilan Koulumuseon esittelyitä hoitaa tilauksesta:

- Marketta Karhu, puh. 044 253 1250



## 2.5. Kylän yhdistystoiminta

### ***Lystii ei oo, jos ei ite piä!***

*Yhdessä on lystimpää, se on Kaurilassa huomattu. Meillä toimii aktiivinen metsästysseura, kyläyhdistys ja tietysti martat. Mihin myö jouvuttas, jossei meille joku kahvii keittäs?*

*Ja nyt ei kannata ajatella, etten minä mitään osaa, enkä ketään tunne. Jokainen osaa jotain: nikkaroida, leipoa, ampua, haravoida, kirjoittaa, laulaa, kassaroida... Ja jos tuntuu, ettei enää jaksa talkoissa huhkia työpäivän jälkeen, niin tule mukaan muuten vain tapahtumiin ja kokouksiin - tutustutaan.*

### ***Kaurila-Muskon Kyläyhdistys ry***

Yhdessä tehden homma joutuu ja väki viihtyy - siksi kyläyhdistys. Yhdessä voimme tehdä asioita, jotka auttavat meitä viihtymään omalla kylällämme. Tule mukaan silloin kun sinulle sopii.

Tervetulleita ovat kaikki nykyiset ja entiset kyläläiset, kesälomalaiset tai muuten vain aiheesta kiinnostuneet. Kyläyhdistyksessä on noin 60 jäsentä. Jäsenmaksua ei ole.



Kylätalo on kyläläisten käytössä yhteisiä tapahtumia varten. On ollut lauluiltoja, pikkujouluja, jätevesi-infoa, kyläkävelyitä ja roskatalkoita. Mitä sinä haluaisit tehdä? Seuraa ilmoitettua netissä ja pitäjänlehti Alasimen "yhdistykset toimivat" -palstalla.

Kyläyhdistyksen tarkoituksena on edistää kylän asukkaiden yhteistyötä ja viihtyvyyttä. Virallisessa roolissaan se pyrkii vaikuttamaan asukkaiden kannalta myönteiseen päätöksentekoon eri organisaatioissa antamalla mm. lausuntoja ja tekemällä aloitteita. Kyläyhdistys vastaa myös Koulumuseon toiminnasta.

Yhteydenotot: Marketta Karhu, puh. 044 253 1250

### ***Kaurilan Erä ry***

Jäseniä seurassa oli vuoden 2006 alussa 53, lisäksi oli myös kaksi kannatusjäsentä.

Seuran toiminta on nykyään monipuolista. Seura on järjestänyt viitenä vuotena peräkkäin lasten- ja nuorten eräleirin kylätalon tiloissa.



Seura on ollut mukana järjestämässä kahden vuoden välein tapahtuvaa koiranäyttelyä. Samoin Kaurila-Muskon koealueet ovat tulleet tutuiksi monille Pohjois-Karjalan ajokoiramiehille.

Seuraan on viime vuosina liittynyt runsaasti myös nuoria, joten seuran toiminta näyttää turvatulta pitkälle tulevaisuuteen.

Seuran puheenjohtajana on Ilpo Tuunainen, puh. 040 050 0101

### ***Kaurilan Marttayhdistys ry & Muskon Marttayhdistys ry***

Yhteydenotot/Kaurilan Marttayhdistys: Irja Hovi, puh. 040 572 1545

Yhteydenotot/Muskon Marttayhdistys: Arja Korhonen, puh. 050 301 3070 tai Eira Pakarinen, puh. 050 340 3207

Ainakin Muskon marttojen keskinäinen tiedonvälitys tapahtuu pääsääntöisesti tekstiviestein, minkä vuoksi kuulumisia näkyy verkkosivulla verrattain niukasti.



### ***Rämeenjärven kalastuskunta***

Edellä mainittujen yhdistysten ohella kylällä hiljaisesti toimii myös kalastuskuntia. Rämeenjärven kalastuskunta nimensä mukaisesti vastaa kyseisestä vesialueesta ja kuuluu Kitee-Tohmajärven kalastusalueeseen.

Kalastuskuntien toimena on paikallisten kalavesien hoito, mm. kalanistutuksia ja kaislikonniittoa puuhataan järvellä tarvittaessa. Vuosittaisena bravuurina ovat olleet jokakesäiset mato-onkikilpailut.



Rehevän ja tummavetisen Rämeenjärven erityispiirteisiin kuuluu (metristen haukien ohella) järven lävistävä valtakunnan raja kapeine vyöhykealueineen (ks. kyläkarta). Yleisimmin järvellä liikutaan perinteisillä soutuveneillä ja kalaa pyydetään niin uistimilla, katiskoilla ja verkoilla kuin pitkäsiimalla ja iskukoukuillakin.

Kalastus- ja sorsastuslupa-asiat/Rämeenjärven kalastuskunta: Heikki Kinnunen, puh. 050 305 8452.

Kalastusluvut/Kaurilan osakaskunta: Arvi Karvonen, puh. 050 356 8255

## 2.6. Hanketoiminta

**Kaurilan Kylätalo -hankkeessa** (1.5.2003–31.12.2005) kehitettiin ja remontoitiin entisestä koulusta toimiva kylätalo. Hankkeen hallinnoijana toimi Kaurilan Erä ry. Tavoitteena oli saada asialliset kokoontumistilat, jotka mahdollistavat aktiivisen kylätoiminnan. Hankkeella lisättiin kylällä vakituisesti asuvien ja kesäasukkaiden viihtyvyyttä sekä yhdistysten ja yri-tysten välistä yhteistyötä.

Vanha, kulttuurihistoriallisesti arvokas koulurakennus saneerattiin viihtyisäksi kokoontu- mispaikaksi, jossa voi kokoontua ympäri vuoden (mm. kansalaisopiston toiminta). Raken- nuksessa olevaa Koulumuseota kehitettiin tuomalla esille mm. jatkosodan historiaa.

Kun Tohmajärven kunta halusi myydä koulurakennuksen kylän käyttöön, kyläläiset kutsu- tiin keskustelutilaisuuteen, jossa pohdittiin asiaa monelta kantilta. Nähtiin monien uhkien- kin jälkeen, että koulun hankinta olisi ratkaisu kokoontumistilaongelmaan ja sillä tulisi ole- maan paljon positiivisia vaikutuksia kyläläisten viihtyvyyteen. Niinpä sovittiin yhteisesti, että kiinteistö hankitaan ja ostajana on Kaurilan Erä ry. Kaupat kunnan ja metsästysseuran vä- lillä tehtiin 11.3.2002.

**Sininen Tie Siistiksi -hanke** toteutettiin 31.1.–31.8.2005. Hankkeen nimen mukaisesti tavoitteena oli saada Sinisen Tien eli kantatien 70 varret siistiksi Niiralan rajanylityspaikan läheisyydessä ja vähentää tienvarsijätteen kertymistä.

Hanke koostui useista pienistä teoista, joita kyläläiset toteuttivat Kaurilan, Muskon ja naa- purikylä Niiralan alueella yhdessä naapurikyläläisten ja Niiralan yrittäjien kanssa. Hank- keen toimenpiteinä siivottiin Sinisen Tien varsia sekä tehtiin valistusta ja tiedottamista julis- teiden ja kylälehdien avulla. Hankkeen jälkeen tienvarsijätteen siivousta on jatkettu talkoil- la.

Kaurila-Muskon kylän pitkän ajan suuri tavoite on kantatie 70:n parantaminen. Siksi Kauri- la-Muskon kyläyhdistys ry teki 14.2.2005 vetoituksen kantatien 70 parantamiseksi. Yh- distys vetosi kunnanhallitukseen, jotta se pyytäisi tiehallintoa asettamaan teiden paran- nuksessa ja rakentamisessa ensisijaiseksi kohteeksi kantatie 70:n välillä Kemie-Niirala.

Parannusehdotukset lyhyesti:

1. Suuren, kasvavan liikennemäärän tähden tie kaipaisi levennystä
2. Erillinen kevyenliikenteen väylä
3. Levikealueet kumpaankin suuntaan ja yleiset roskien jättöpaikat
4. Tieosuuden maisemointi toisi viihtyvyyttä asukkaille ja tien käyttäjille

### 3. Unelmat ja ideat

#### 3.1. Tulevaisuuden tavoitteet ja toimenpiteet

Kyläläisten toiveita on kartoitettu syksyllä 2003 tehdyn kyläkyselyn avulla. Kyläsuunnitelman päivityksessä vuonna 2009 käytiin läpi edelleen ajankohtaisiksi katsotut toiveet, joita täydennettiin muutamilla uusilla ajatuksilla. Tuloksena saatiin seuraava tiivistetty toivelista:

- Tietoliikenneyhteydet kuntoon, valokaapeliyhteydet
- Yhteishenkeä lisääviä tapahtumia ja toimintaa
- Kaurila–Niirala -tieosuuden turvallisuuden parantaminen (kevyen liikenteen väylä, katuvalot, jäteastioita)
- Kyläavustaja/kylätalkkari
- Palveluhakemiston päivittäminen (sähköinen versio nettisivuilla)
- Panostus matkailuun (retket, Koulumuseon kehittäminen, kyläyhdistys mukaan matkailutoimintaan, kylätalon vuokrakäytöstä tuloja)
- Koulutusta eri aloilta, esim. videokuvaus, tietotekniikka, yhdistystoiminta ja ympäristönhoito
- Ympäristönhoito kokonaisuutena, asuinympäristön viihtyisyys (mm. jätevesiasiat, retkeilyreitit)
- Myönteisen imagon kehittäminen, kylän tunnettuuden lisääminen (Potsigrilli-tapahtuma, kyläradion ja -telkkarin tekeminen)
- Kylän yhdistysten välisen yhteistyön lisääminen, yhdistymismahdollisuuksien tunnusteleminen
- Yhteistyö naapurikylien kanssa tapahtumien ja toiminnan järjestämisessä, naapurikylille voidaan tarjota mm. yhdistysten perustamisneuvontaa
- Kehitetään kumppanuutta kunnan kanssa palvelujen järjestämiseksi (esim. liikuntatapahtumien järjestäminen)

#### ***Asukasluku***

Tavoitteena on kylän säilyminen asuttuna ja elinvoimaisena, joten kylälle täytyy saada muuttamaan uusia asukkaita, etenkin lapsiperheitä. Kylän markkinoinnissa ja uusien asukkaiden houuttelemisessa käytetään hyväksi kylän luontaisia vahvuuksia, joita ovat luonnonkauniit harjumaisemat, lammet ja moni-ilmeinen maaseutumaisema. Tonttipörssin toiminnassa ollaan aktiivisesti mukana ja myynnissä olevien tonttien markkinointia tehostetaan yhteistyössä kunnan kanssa. Tonttipörssin ongelmana on ollut se, että tarjolla ei ole ollut tarpeeksi tasokkaita tontteja, jotka houkuttelisivat uusia asukkaita.

Uudet asukkaat toivotetaan kyläyhdistyksen puolesta tervetulleiksi tervehdyskäynnillä, jolloin informoidaan tulomuuttajia kylän palveluista, yhdistystoiminnasta ja tapahtumista.

#### ***Elinkeinot***

Perinteisten elinkeinojen säilyttämiseksi ja uusien kehittämiseksi kylä on aktiivisesti mukana elinkeinoiniin liittyvissä yhteistyöhankkeissa, koska muulla tavoin elinkeinoelämään on kyläläisten vaikea vaikuttaa. Kylän nykyiset elinkeinot pyritään säilyttämään. Maanviljelyn

osalta ei ole enää suuria Euroopan Unioniin liittymisen aiheuttamia muutoksia odotettavissa, sillä jäljelle jääneet tilat ovat EU-kelpoisia ja niiden jatko näyttää turvatulta.

### **Infra**

Toimiva ja kustannuksiltaan kohtuullinen valokaapeliyhteys on toteutumassa myös kaikkien Kaurila-Muskon talouksien ulottuville. Tohmajärven kunta on tehnyt alustavan päätöksen osallistumisesta ”Laajakaista 2015” -hankkeeseen. Alustavasti on ajateltu hankkeen toteutuvan 2011–2013.

Nykyaikaisen tietoyhteiskunnan jäsenenä toimimisen ehdoton edellytys on toimivat yhteydet. Se on tarpeen myös etätöiden, opiskelumahdollisuuksien ja yritystoiminnan kehittämisen kannalta. Samoin nopeat 10/100 megan yhteydet mahdollistavat mm. tulevaisuuden terveystalouksien kehittäminen verkossa ja se luo mahdollisuuksia myös vanhusten turvapalveluihin. Se mahdollistaa osaltaan vanhusten kodinhoidon kehittämistä.

Julkisten liikenneyhteyksien puutetta korvaavaa kimpakyytitoimintaa jatketaan ja kehitetään. Kauppakyydeissä annetaan naapuriapua. Myös vanhusten kirkkokyytejä järjestetään vapaaehtoisvoimin.

Tohmajärven kunnalle on valmistunut haja-asutusalueen jätevesihuollon yleissuunnitelma. Suunnitelmassa on esitetty Kaurilaan kantatien varteen uusi siirtoviemärialue. Alue ulottuu myös Okkulan alueelle rautatien pohjoispuolelle. Hankkeen ulkopuolelle jää Muskon ja Rutjantien varren asutus. Hankkeen toteutus olisi 2014–2015 riippuen kunnan taloustilanteesta. Tulisi miettiä hanketta jossa muut kiinteistöt voisivat hanketoiminnan puitteissa mm. tehdä laitevertailuja, kilpailuttaa laitetöitä ja tehdä yhteishankintoja sekä selvittää useamman talouden yhteisten jätevesijärjestelmien rakentamista.

Kantatie 70 varren ympäristönhoitotarpeisiin liittyen on äskettäin vastattu Tiehallinnon tekemään kyselyyn. Tienvarteen liittyvä ongelmat ja hoidon vastuutaho ovat tiedossa, mutta rahat toimenpiteiden toteuttamiseen puuttuvat. Tienvarrella tarvittaisiin levähdyspaikkoja, jotka olisi varusteltu asianmukaisilla jäteastioilla (myös asuntovaunujen jätteet) ja käymälöillä. Kunnan, tiehallinnon ja naapurikylien kanssa tehdään yhteistyötä, jotta vilkas ja vaarallinen Onkamo–Niirala -maantie saadaan turvallisemmaksi (katuvalot ja kevyenliikenteen väylä).

### **Kulttuuri**

Perinneaineiston keräämisestä osa on tehty ja sitä jatketaan kyläläisten voimavarojen mukaan. Kylän vanhemman polven asukkailla on paljon perinnetietoa ja kokemuksia mm. sodasta, evakkoajoista, siirtolaisuudesta, jota on syytä koota talteen muistoksi jälkipolville. Kyläläisiltä löytyy tallennettavaksi esimerkiksi Inkeriin ja inkerinsiirtolaisiin liittyviä tarinoita ja muuta aineistoa. Myös tarinoita kouluajoilta ja kaskuja vuosien varrelta löytyy kerättäviksi.

Tavoitteena on tehdä kylähistoriikki ja sen rinnalle sota-aiheinen alueen historiikki. Kylätalon seinille on jo koottu näyttelyitä ja niiden koostamista jatketaan. Uudeksi näyttelyksi on suunnitteilla opettajien käyttämien työ- ja opetusvälineiden esittelyjä sekä vanhoja oppikir-



joja. Myös entisiä opettajia voidaan hyödyntää museon esittelijöinä ja perinnetiedon kertojina. Sota-ajan historiasta kootaan näyttely Potsigrilli-tapahtumassa esiteltäväksi.

### ***Kylätoiminta***

Kaikki kylät ja niissä toimivat yhdistykset painivat samojen ongelmien kanssa: väki väheenee ja ikääntyy, tarvitaan uusia toiminnan vetäjiä. Kyläyhdistyksen toimintaan mukaan etsitään uusia toimijoita ja vastuunkantajia.

Kylän yhdistysten keskinäistä yhteistyötä jatketaan ja tehostetaan. Kylällä toimivien yhdistysten yhteistoiminnan ohella pohjustetaan alustavasti yhdistysten yhdistymisiä (esim. kaksi marttayhdistystä). Yhdessä naapurikylien kanssa on järjestetty pilkkikisoja, onkikilpailuja, laturetkiä ja kulttuuriretkiä teatteriin ja konsertteihin. Neljän kylän välistä yhteistoimintaa jatketaan.

Kyläläisten ja loma-asukkaiden vuorovaikutuksen lisäämiseksi järjestetään yhteinen infotilaisuus ja aktivointitapahtuma kesällä. Tapahtuman sisältönä on kyläinfon jakaminen, mukava yhdessäolo ja toisiinsa tutustuminen. Samalla sitoutetaan kausiasukkaita mukaan kylätoimintaan ja kylän kehittämiseen.

Kylän kehittämiseksi käynnistetään uusia Leader-hankkeita. Kyläsuunnitelman päivityksen yhteydessä esille tulleita hankeaihoita ovat kylätalon markkinointiin ja toiminnalliseen kehittämiseen liittyvä hanke, retkeilyreitihanke ja jätevesiasioihin liittyvä hanke.

Kunnan, seurakuntien ja naapurikylillä toimivien yhdistysten kanssa kehitetään kumppanuustoimintaa. Kunnalta toivotaan voimakkaampaa tukea kylätoiminnalle.

### ***Kylätalo***

Kaurila-Muskon vahvuus on kylätalo, joka mahdollistaa monenlaisten toimintojen ja tapahtumien järjestämisen. Kylätalon markkinointiin ja toiminnalliseen kehittämiseen panostetaan entistä enemmän ja selvitetään mahdollisuus käynnistää asiaan liittyvää hanketoimintaa. Kylätalon erikoisuus on Koulumuseo, jota voidaan hyödyntää nykyistä enemmän kylätalon markkinoinnissa.

Jatketaan uusien yhteistyömuotojen kehittämistä kylätalon/kyläyhdistyksen ja paikallisten matkailuyrittäjien kanssa. Kylätalolla on järjestetty lasten ja nuorten eräleirejä ja muuta leiritoimintaa kunnan ja kylän metsästysseuran toimesta.

Kylätalon pihapiirin kunnostamista jatketaan ja siinä yhteydessä järjestetään puutarhakursseja. Grillin rakentamista kylätalon pihaan jatketaan. Lisäksi selvitetään mahdollisuutta järjestää kesäkahvilatoimintaa kylätalon yhteyteen.

Kylätalon markkinointia messuilla, pitäjäjuhlilla ja muissa tapahtumissa jatketaan. Markkinointikanavana ovat kylän nettisivut ja tiedotusvälineet, joissa kylätalon esille saamista pyritään tehostamaan.

## **Markkinointi**

Kyläyhdistyksen toimintaan ja muuhun kyläelämään liittyvä tiedotus toimii Kaurila-Muskossa hyvin ja kylän myönteistä imagoa kehitetään avoimella tiedottamisella. Tiedottamisessa käytetään monipuolisesti niin nykyaikaisia kuin perinteisiäkin tapoja: tekstiviestejä, nettisivuja, sähköpostia, puskaradiota ja tiedotteiden jakamista postilaatikoihin.

Yksi kylälehti on aikaisemmin ilmestynyt, mutta sen tekemisen jatkamiselle ole tarvetta, koska kylätoiminnassa on siirrytty pääosin sähköiseen tiedottamiseen. Kyläsuunnitelma toimii infopakettina ja kylän markkinointivälineenä sekä paperiversiona että nettiin laitettava sähköisenä versiona.

Kylän nettisivujen tietoja päivitetään lähiaikoina ja samalla ajanmukaistetaan sivujen rakennetta. Kylän ja sen lähialueen palveluista on koottu kylän nettisivuille kattava palveluhakemisto. Sähköisen palveluhakemiston rinnalle ei enää juurikaan tarvita paperiversiota. Sitä voidaan kuitenkin käyttää tarvittaessa esim. uusille asukkailla jaettavassa infopakettissa/kyläsuunnitelmassa. Nettisivuille ja kylätiedotteeseen kootaan tiedot myös Kaurila-Muskossa toimivista eri yhdistysten yhteyshenkilöistä sekä kunnan ja seurakunnan luottamustehtävissä toimivista kyläläisistä.

Kylän imagon kehittämiseksi ja tunnettuuden lisäämiseksi olisi tarpeen kehittää jokin kylään liittyvä matkamuisto tai käyttöesine. Erilaisia ideoita ja ehdotuksia on ollut esillä, mutta sopivaa tuotetta ei ole vielä löytynyt. Kylän tunnustuotteen kehittämiseen ei kuitenkaan enää panosteta erityisesti, sillä hyvä tuote syntyy luontaisesti, jos on syntyäkseen.

## **Palvelut**

Palvelujen osalta tärkeää on kyläavustajan tai kylätalkkarin saaminen vanhusten ja muiden apua tarvitsevien käytettäväksi esim. siivoukseen, lumitöihin ja polttopuiden tekoon. Kylätalkkarin saamiseksi selvitetään työllistämismahdollisuudet (mm. Avainhanke).

Palveluja kehitettäessä on syytä ottaa huomioon myös kausiasukkaat ja heidän tarpeensa. Palvelutarvekartoituksella selvitetään niin vakituisten kuin kausiasukkaidenkin halukkuus käyttää kylä-/mökkitalkkarin tarjoamia pihatyo-, remontti, siivous- ja kodinhoitopalveluja sekä muiden kylän ja lähialueen yrittäjien tarjoamia ohjelmapalveluja, hyvinvointipalveluja yms.

## **Ympäristö**

Tavoitteena on kehittää kylästä viihtyisä asuinympäristö niin vakituksille kuin kausiasukkaillekin. Hyvin hoidettu ympäristö lisää kylän viihtyisyyttä asuinympäristönä ja houkuttelee matkailijoita ja uusia asukkaita.

Kylän lähiympäristö pidetään siistinä ja hoidetun näköisenä. Ympäristöhoitotoimenpiteinä tehdään pusikoiden raivausta, siivotaan tienvarsia ja pyritään pääsemään eroon ränsistyneistä rakennuksista. Erityisesti entisen Kaurilan aseman seudulla on ympäristöhoitotar-

vetta, joten sen osalta ollaan yhteydessä ratahallintoon ja selvitetään maanomistus ja mahdollinen maksaja.

Jänisjoen vesiretkeilyreitit osalta jatketaan reitin kunnossapitoa ja raivaustyötä. Lisäksi aletaan kehittää uutena Tohmajoen vesiretkeilyreittiä. Okkulan uimarannalle on tehty uusi laituri ja uimarannan hoitoa talkoilla jatketaan, jotta alue pysyisi kunnossa ja siistinä. Myös Patsolankosken alueella on tehty raivausta ja siellä olevan laavun kunnossapidosta huolehditaan.

***Ideat TOP 6***

- Ulkoilureitit
- Kylätalon toiminnan kehittäminen ja markkinointi
- Toimiva laajakaista
- Vireät kylätapahtumat
- Kylätalkkari
- Jätevesiasiat kuntoon

## Unelmat ja ideat – Kaurila-Musko vuonna 2015

Teema	Aihe	Äänet
Asukasluku	Lapsiperheitä kylälle	1
	Uudet asukkaat? Millä niitä saisi, kun Niiralassa on paljon työpaikkoja	3
Elinkeinot	Työpaikkoja	1
	Kylämatkailua	
	Entisen tanssilavan hyödyntäminen elämymatkailuun	
Harrastustoiminta	Tanssipaikka	1
Infra	Laajakaista toimivaksi, nopeampi langaton laajakaista	8
	Tiet kuntoon, katuvalot	5
	Jätevesiasiat kuntoon (yhteishankinnat, neuvonta, omien systeemien perustamiseen inspiroitunut vetäjä)	6
	Keveyden liikenteen väylä Niirala-Kemie	3
Kulttuuri	Koulumuseo toimii edelleen	3
Kylätoiminta	Kylän yhdistykset yhdeksi (esim. Martat, kyläyhdistys) Yhteistyö (Erä, Martat, kyläyhdistys)	4
	Edelleen vireitä kylätapahtumia (kyläjuhlia, makkaranpaistoiltoja, laulua yms. yhdessäoloa, roskatalkoot) → kylätalon käyttö TIISTAIKERHO, POTSIGRILLI	8
Kylätalo	Kylätalolle lisää käyttöä, toiminnallinen kehittäminen ja markkinointi	8
Palvelut	Palvelutalo vanhuksille	1
	Lapsille hoitopaikkoja	
	Kylätalkkari (vanhukset eivät muuten voi asua kylällä) Apteekki- ja kauppareissujen hoitaja → yhteistyö muiden kylien tai työttömien kanssa	6
	Tieisännöitsijä	1
Ympäristö	Ulkoilureittejä: ladut, luontopolku, Lemmenpolku, reitti melojille joelta koululla (onko tarvetta?)	12
	Melontareitti Tohmajoelle: rantojen raivaus	3
	Okkulan uimarannan kunnossapito	3

### **Visio: Hyvän elämän kylä Kaurila-Musko vuonna 2015**

*Kylä on elinvoimainen ja viihtyisä asuinympäristö, jossa on hyvä elää. Kyläläisten keskuudessa vallitsee voimakas me-henki, joka mahdollistaa suunnitelmallisen ja pitkäjänteisen kylän kehittämistyön. Jokainen kylän asukas tuntee olevansa arvokas yhteisön jäsen ja pystyvänsä vaikuttamaan kylän yhteiseen tulevaisuuteen.*

***Tyytyväinen asukas on kylän paras käyntikortti.***

## 4. Nelikenttäanalyysi

Nelikenttäanalyysillä jäseneltiin niin kylän vahvuudet ja heikkoudet kuin uhkat ja mahdollisuudetkin. Niistä vahvuudet ja heikkoudet ovat enemmän kylän sisäisiä, jo olemassa olevia asioita, kun taas uhkat ja mahdollisuudet ovat ulkopuolelta tulevia, kylän toimintaympäristöön ja tulevaisuuteen liittyviä. Nelikenttäanalyysin toinen nimi SWOT-analyysi tulee englannin kielensanoista Strengths/vahvuudet, Weaknesses/heikkoudet, Threats/uhkat ja Opportunities/mahdollisuudet.

<p><b>VAHVUUDET</b></p> <ul style="list-style-type: none"> <li>+ Kylätalo = kokoontumispaikka</li> <li>+ Vireä yhdistystoiminta</li> <li>+ Iloiset karjalaiset</li> <li>+ Kaunis luonto ja maisemat</li> <li>+ Joki</li> <li>+ Museo</li> <li>+ Tiedotus, nettisivut</li> <li>+ Hyvät liikenneyhteydet</li> <li>+ Myymäläautot</li> </ul>	<p><b>HEIKKOUEDET</b></p> <ul style="list-style-type: none"> <li>– Pieni asukasluku, asukkaiden puute</li> <li>– Ikärakenne ”Mökit tyhjenee, kun vanhat kuolevat ja väki vähenee”</li> <li>– Lapsiperheiden puute</li> <li>– Palvelut</li> <li>– Tiestön kunto</li> <li>– Nettiyhteyksien takkuilu</li> </ul>
<p><b>MAHDOLLISUUDET</b></p> <ul style="list-style-type: none"> <li>➤ Vanheneva väestö → perinteen keruu</li> <li>➤ Raja <ul style="list-style-type: none"> <li>- työpaikat</li> <li>- liikenne</li> <li>- matkailu</li> </ul> </li> <li>➤ Maahanmuuttajat</li> </ul>	<p><b>UHKATEKIJÄT</b></p> <ul style="list-style-type: none"> <li>◆ Vanheneva väestö</li> <li>◆ Vähenevä väestö</li> <li>◆ Vetäjät väsyvät, uutta verta tarvitaan</li> <li>◆ Raja <ul style="list-style-type: none"> <li>- törkyliikenne</li> <li>- muut negatiiviset ilmiöt</li> </ul> </li> <li>◆ Viemäriasiat <ul style="list-style-type: none"> <li>- tyhjenevätkö talot, joihin ei ole varaa investoida uusin säännösten mukaisia jätevesijärjestelmiä</li> </ul> </li> </ul>

## 5. Kehittämisohjelmat

### Teema: Asukasluku

<b>TOIVESUUNNITELMA</b>	<b>TOTEUTUSOHJELMA</b>	<b>Toimenpiteet esteen poistamiseksi</b>	<b>Vastuutahot</b>	<b>Aikataulu</b>
<b>Kehittämishanke/idea</b>	<b>Toteuttamisen esteet</b>	<b>Keinot hankkeen toteuttamiseksi</b>	<b>Ketkä/kuka</b>	<b>Seuranta</b>
Asukasluku nousuun - rivitalo - tontit	<ul style="list-style-type: none"> <li>Tonteille ei infraa (viemäri, vesi, sähkö)</li> <li>Ei tyhjiä taloja</li> </ul>		<ul style="list-style-type: none"> <li>Kunta (tontit, kaavoitus)</li> <li>Rakennusfirma</li> </ul>	2030

### Teema: Elinkeinot

<b>TOIVESUUNNITELMA</b>	<b>TOTEUTUSOHJELMA</b>	<b>Toimenpiteet esteen poistamiseksi</b>	<b>Vastuutahot</b>	<b>Aikataulu</b>
<b>Kehittämishanke/idea</b>	<b>Toteuttamisen esteet</b>	<b>Keinot hankkeen toteuttamiseksi</b>	<b>Ketkä/kuka</b>	<b>Seuranta</b>
Kylämatkailu - kylän muistoesine - museon kehittäminen	Tekijöiden puute	Museohanke	<ul style="list-style-type: none"> <li>Kyläyhdistys</li> <li>Matkailuyrittäjä</li> <li>Käsityöyrittäjä</li> </ul>	2014–2019
Elinkeinot: eräyrittäjä - maastoretket - karhujen katselua - seikkailua	Uskonpuute	<ul style="list-style-type: none"> <li>Lehti-ilmoitus yrittäjien etsimiseksi</li> <li>Luontopolkuhanke, ks. harrastustoimintaan liittyvä kehittämisohjelmat</li> </ul>		

## Teema: Infra

<b>TOIVESUUNNITELMA</b> <b>Kehittämishanke/idea</b>	<b>TOTEUTUSOHJELMA</b> <b>Toteuttamisen esteet</b>	<b>Toimenpiteet esteen poistamiseksi</b> <b>Keinot hankkeen toteuttamiseksi</b>	<b>Vastuutahot</b> <b>Ketkä/kuka</b>	<b>Aikataulu</b> <b>Seuranta</b>
Jätevesiasiat kuntoon	<ul style="list-style-type: none"> <li>• Hyvän vetäjän löytyminen</li> <li>• Rahoitus</li> <li>• Epätietoisuus mikä on minimivaatimustaso jätevesien käsittelyssä</li> <li>• Kunnan päätösten viivästyminen</li> </ul>	<ul style="list-style-type: none"> <li>• Hanke vai Kaurilan Erän/kyläyhdistyksen vetämä oma juttu</li> <li>• Vaikuttaminen kuntaan</li> </ul>	<ul style="list-style-type: none"> <li>• Vetäjä</li> <li>• Kaurilan Erä</li> <li>• Kaurila-Muskon kyläyhdistys</li> <li>• Kunta</li> <li>• Luottamushenkilöt</li> <li>• Urakoitsija</li> <li>• Jätevesihankkeen vetäjä maakunnan alueelta</li> </ul>	Aloitus heti 2009–2015
Laajakaista, valokuituyhteys, nopeus 10/100 megaa	Ei ole kylän päätettävissä	Hallitus tehnyt periaatepäätöksen laajakaistan kehittämisestä	<ul style="list-style-type: none"> <li>• Valtio</li> <li>• Kunta</li> <li>• Operaattorit</li> <li>• Liittyjät</li> </ul>	2011–2013
Tiet kuntoon, katuvalot	Tiehallinnon rahan puute	Vaikuttaminen kuntaan, tiehallintoon ym.	<ul style="list-style-type: none"> <li>• Kyläyhdistys</li> <li>• Luottamushenkilöt</li> </ul>	2009–2015



## Teema: Kylätoiminta

TOIVESUUNNITELMA Kehittämishanke/idea	TOTEUTUSOHJELMA Toteuttamisen esteet	Toimenpiteet esteen poistamiseksi Keinot hankkeen toteuttamiseksi	Vastuutahot Ketkä/kuka	Aikataulu Seuranta
Kylätoiminta	Vetäjien löytäminen ja jakaminen	<ul style="list-style-type: none"> <li>Uusien toimijoiden löytäminen, mm. kesäasukkaat</li> <li>Työnjako</li> </ul>	<ul style="list-style-type: none"> <li>Kylän yhdistykset</li> <li>Kylän yritykset</li> </ul>	2009–2015

## Teema: Kylätalo

TOIVESUUNNITELMA Kehittämishanke/idea	TOTEUTUSOHJELMA Toteuttamisen esteet	Toimenpiteet esteen poistamiseksi Keinot hankkeen toteuttamiseksi	Vastuutahot Ketkä/kuka	Aikataulu Seuranta
Kylätalon käyttö	Tunnettuus laajemmalti	<ul style="list-style-type: none"> <li>Srk kumppaniksi <ul style="list-style-type: none"> <li>Rippikoulut?</li> <li>Erärippikoulut</li> </ul> </li> <li>Leirikoulu</li> <li>Toimittajia houkuteltava paikalle jollain konstilla (MTK:n ruoka-asiamies Nuutila tulossa kerran Potsigrilliin)</li> </ul>	<ul style="list-style-type: none"> <li>Kaurilan Erä</li> <li>Matkailuyrittäjät</li> <li>Seurakunta</li> </ul>	?
Koulumuseon markkinointi, tuotteistaminen				

## Teema: Palvelut

TOIVESUUNNITELMA Kehittämishanke/idea	TOTEUTUSOHJELMA Toteuttamisen esteet	Toimenpiteet esteen poistamiseksi Keinot hankkeen toteuttamiseksi	Vastuutahot Ketkä/kuka	Aikataulu Seuranta
Kylätalkkari	<ul style="list-style-type: none"> <li>Kuka talkkariksi?</li> <li>Toimeentulo?</li> </ul>	Hankerahaa?		?

## Teema: Ympäristö

TOIVESUUNNITELMA Kehittämishanke/idea	TOTEUTUSOHJELMA Toteuttamisen esteet	Toimenpiteet esteen poistamiseksi Keinot hankkeen toteuttamiseksi	Vastuutahot Ketkä/kuka	Aikataulu Seuranta
Luontopolkuhanke - Tohmajoen raivaus - Jänisjoelta reitit maastoon - maastoreitit + Lemmenpolku tanssilavalta - lintutorni Rämeejärvelle tai minne + laavu yhdessä rajamiesten kanssa - latuja talvella, latupohjien raivaus - ohjattu liikuntaryhmä (kyläläiset) - ohjatut ryhmien retket - pilkkiretket - rajan eksotiikka - Okkulan laavu ja liittäminen Jänisjoki-koulu-reitille	<ul style="list-style-type: none"> <li>Maanomistajien vastustus reitteihin</li> <li>Talkooväen puute</li> </ul>	<ul style="list-style-type: none"> <li>Leader-hanke</li> <li>Hyvän hengen luominen, hyvään lopputulokseen yhdessä</li> </ul>	<ul style="list-style-type: none"> <li>Joku joka tietää Jänisjoki-hankkeesta</li> <li>Kaurilan Erä</li> <li>Kaurila-Muskon kyläyhdistys</li> <li>Yrittäjä</li> <li>Luontojärjestöjä?</li> </ul>	Suunnittelu 2009 Toteutus kesä 2010– 2011 Valmis kesä 2012
<ul style="list-style-type: none"> <li>Melontareitti ym.</li> <li>Uimaranta</li> </ul>	<ul style="list-style-type: none"> <li>Kuka huoltaa ym.</li> <li>Halukkuus?</li> </ul>	Talkoohengen luominen	Kyläyhdistys	?

## 6. Yhteystietoja

### Kaurila-Muskon Kyläyhdistys ry

- puheenjohtaja Marketta Karhu, Perä-Muskontie 588, 82670 Kaurila, puh. 044 253 1250, [marketta.karhu@luukku.com](mailto:marketta.karhu@luukku.com)
- Kaurilan kylätalo, Koulumäentie 17, 82670 Kaurila, varaukset Reino Löppönen, puh. 050 517 7854, sähköposti [reino.lopponen@tohmajarvi.fi](mailto:reino.lopponen@tohmajarvi.fi)
- nettisivut [www.kaurila.fi](http://www.kaurila.fi)

### Keski-Karjalan Jetina ry

Kiteentie 13 B, 82500 Kitee

puh. (013) 314 288

sähköposti: [toimisto@jetina.fi](mailto:toimisto@jetina.fi)

[www.jetina.fi](http://www.jetina.fi)

- toiminnanjohtaja Ilpo Jorasmaa, puh. 050 367 7660, [tj@jetina.fi](mailto:tj@jetina.fi)
- hallintovastaava Asta Hirvonen, puh. 050 346 3162, [toimisto@jetina.fi](mailto:toimisto@jetina.fi)

Maaseudun kehittämissyhdystys Keski-Karjalan Jetina ry on Leader-toimintaryhmä, jonka toimialueita ovat Kesälahden, Kiteen, Rääkkylän ja Tohmajärven kunnat. Yhdistys rahoittaa maaseudun kehittämishankkeita ja myöntää yritystukia. Lisäksi Keski-Karjalan Jetina ry toimii oman seutukuntansa hyväksi toteuttamalla omia hankkeita. Yhdistys on mukana myös kehittämistyössä kuntien ja Keski-Karjalan Elinkeinoyhtiön KETI:n kanssa.



Euroopan maaseudun kehittämisen maatalousrahasto: Eurooppa Investoi maaseutualueisiin  
Pohjois-Karjalan TE-keskus on rahoittanut tätä julkaisua

### Maaseudun Sivistysliitto

Kauppakatu 23 b A 8, 80100 Joensuu

Itä-Suomen aluekeskus

puh. (013) 221 557

sähköposti: [joensuu@mssl.fi](mailto:joensuu@mssl.fi)

[www.mssl.fi](http://www.mssl.fi)

- koulutussuunnittelija Timo Reko, puh. 050 322 6798, [timo.reko@mssl.fi](mailto:timo.reko@mssl.fi)

Maaseudun Sivistysliiton (MSL) tavoitteena on aikuiskasvatuksen ja kulttuuritoiminnan keinoin edistää tasa-arvon, ihmisyyden ja maaseutukulttuurin päämäärien toteutumista. MSL tuottaa koulutus- ja kulttuuripalveluja jäsenistölleen ja yhteistyökumppaneilleen. MSL:n opintokeskus ylläpitää maaseudun, kylien, yhteisöllisen ja yhteiskunnallisen toiminnan kehittämistä. MSL:n kulttuuripalvelut tuottavat näyttelyitä, matkoja, monitaiteellisia kulttuuritapahtumia, seminaareja ja kirjoituskilpailuja.



### Pohjois-Karjalan Kylät ry.

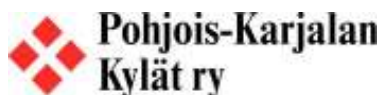
Kauppakatu 23 b A 8, 80100 Joensuu

puh. 044 294 0800

sähköposti: [info@kylat.fi](mailto:info@kylat.fi)

nettisivut: [www.kylat.fi](http://www.kylat.fi)

Pohjois-Karjalan Kylät ry. on maakunnallinen kylä- ja asukastoiminnan yhdistys, jonka toimialueena on koko Pohjois-Karjalan maakunta. Yhdistyksen toiminnan tarkoituksena on tukea ja kehittää maakunnallista ja paikallista kylä- ja asukastoimintaa sekä edistää yhteistyötä maaseudun yhdistysten ja muiden yhteisöjen välillä toiminta-alueellaan. Tämän lisäksi yhdistyksen tarkoituksena on edistää kylien henkistä hyvinvointia ja omaleimaisuutta sekä elinkeinotoiminnan yleisiä edellytyksiä.



## 7. Kaurila-Muskon kyläkartta

### Kaurila:

1. Kylätalo, Koulumuseo ja Siviilisotavankien muistomerkki
2. Siiri Rantasen patsas Siirin aukiolla, jossa kunnan vapaita tontteja omakotirakentajille
3. Patsolan laavu
4. Myllypuron laavu
5. Ellilän Matkailutila: majoitusta, ateriapalveluja, kanoottivuokrausta ja kylpytynnyrin vuokraus
6. Kelkkareitti
7. Suuri lehtikuusi
8. Kaurilan Erän Mutteri, eli kota ja nylkykatos

### Uusi-Värtsilä:

9. Toiminta loppunut (entinen Peijonniemen ala-aste)
10. Toiminta loppunut (entinen Koti-Kioski)
11. Valaistu latu 1,2 km ja luistelukenttä

### Niirala:

12. Rajapysäkki: kauppa, kahvio, lounasta ja pizzaa  
Vieressä Itä-Huolinta, jossa mm. asiamiesposti, paikallisia tuotteita esim. lahjaksi, kahvia, ruplia ja Venäjän liikennevakuutuksia
13. Rajavartiosto: rajavyöhykeluvat
14. Tulli, rajanylitys
15. Värtsilän koulu

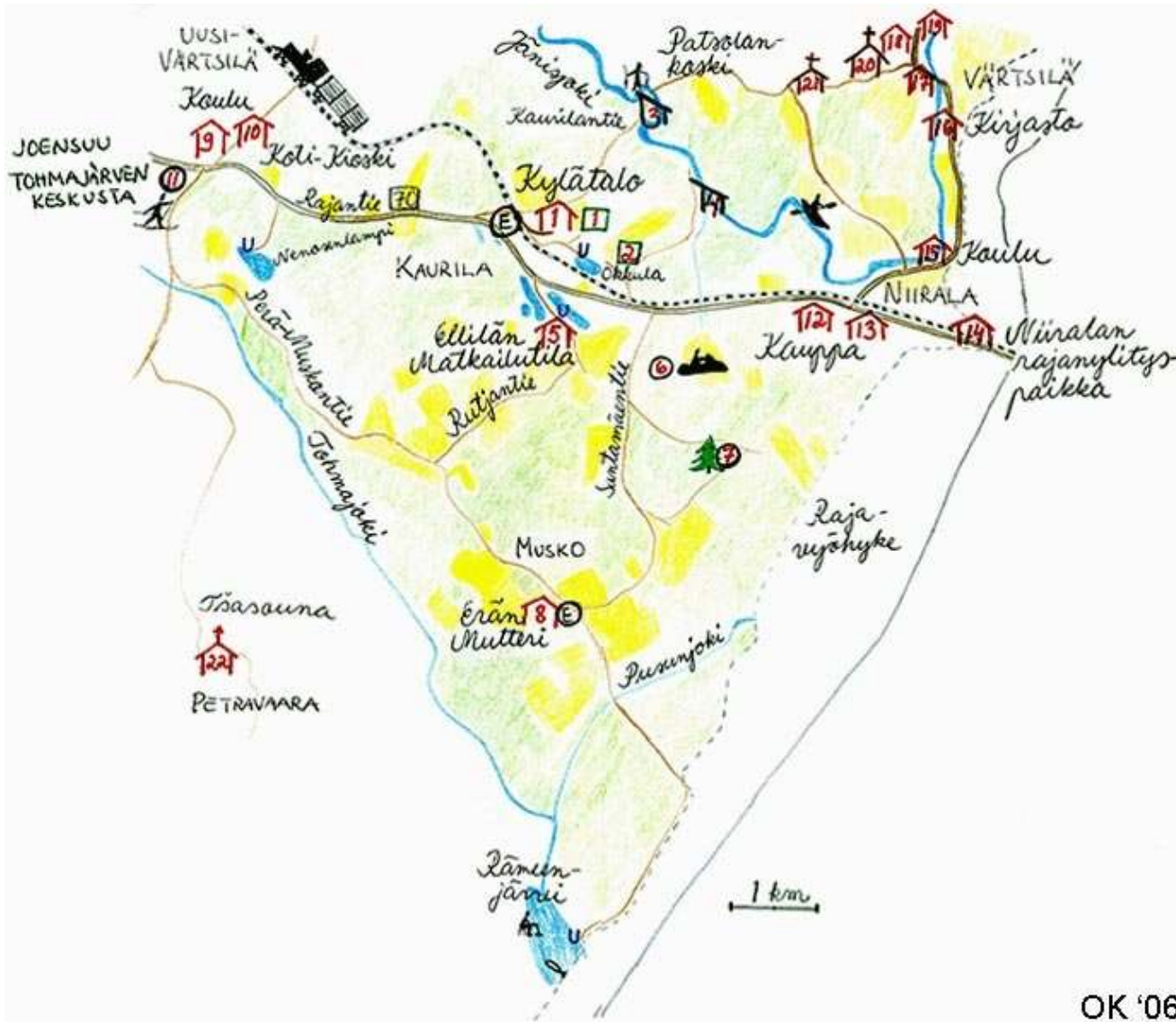
### Värtsilä:

16. Kirjasto
17. Osuuspankki
18. Toiminta loppunut (entinen kauppa K-Tikka)
19. Majatalo Sinilintu: ravintola, A-oikeudet, pizzaa tilauksesta, majoitusta, kanoottivuokrausta, nettipiste
20. Värtsilän kirkko
21. Hautausmaa

### Petravaara:

22. Pyhän apostoli Andreaksen tsasouna

## Kaurila-Muskon kyläkartta



### Ekopisteet ja uimapaikat:

**E** = ekopiste

**U** = uintipaikka

Uusi-Värtsilän Nenosenlammen uimarantaa lukuun ottamatta uimarannat ovat epävirallisia, mikä tarkoittaa sitä, ettei turvallisuusvälineitä ole, eikä veden kuntoa tarkkailla. Jokamiehenoikeus antaa kuitenkin luvan vesissä polskutteluun ja merkityt paikat ovat tähän sopivimpia.

### Kaurila-Muskon sijaintikartta





- ★ **Kylätalo!**
- ★ **Vireää yhdistystoimintaa!**
- ★ **Iloiset karjalaiset!**
- ★ **Museo!**



- ★ **Kaunis luonto ja maisemat!**
- ★ **Joki!**
- ★ **Tiedotus, nettisivut!**
- ★ **Hyvät liikenneyhteydet!**
- ★ **Myymäläautot!**



[www.kaurila.fi](http://www.kaurila.fi)