



Miljøministeriet  
Miljøstyrelsen

# Natura 2000-basisanalyse 2022-2027

Revideret udgave

**Mose ved Karstoft Å**  
Natura 2000-område nr. 70  
Habitatområde H63

November 2021

Udgiver: Miljøstyrelsen

Redaktion:  
Miljøstyrelsen Midtjylland

Forsidefoto:  
Karstoft Mose  
Fotograf: Miljøstyrelsen Midtjylland

ISBN: 978-87-7038-811-5

Baggrundskort: © Styrelsen for Dataforsyning og Effektivisering

# Indhold

|   |           |
|---|-----------|
| <b>1. Natura 2000-basisanalyse (planperiode 2022-2027)</b> .....                          | <b>4</b>  |
| 1.1 Basisanalysens indhold .....  | 4         |
| 1.2 Natura 2000-planprocessen .....   | 5         |
| 1.3 Udpegningsgrundlag .....  | 5         |
| 1.4 Naturtilstandssystem .....  | 5         |
| 1.5 Datagrundlaget .....  | 7         |
| 1.6 Foreløbig vurdering af områdets trusler .....   | 8         |
| <b>2. Mose ved Karstoft Å</b> .....   | <b>9</b>  |
| 2.1 Områdebeskrivelse .....   | 10        |
| 2.2 Udpegningsgrundlag for Natura 2000-området .....                                      | 11        |
| 2.3 Opsummering .....   | 11        |
| <b>3. Områdets naturtyper</b> .....   | <b>12</b> |
| 3.1 Områdets terrestriske natur .....   | 13        |
| 3.1.1 Lysåbne terrestriske naturtyper .....   | 13        |
| 3.2 Områdets sø-natur .....   | 20        |
| 3.2.1 Søer under 5 ha .....   | 20        |
| 3.2.2 Foreløbig vurdering af negative påvirkninger (trusler mod<br>naturtilstanden) ..... | 21        |
| <b>4. Indsatser i området</b> .....   | <b>22</b> |
| 4.1 Indsatser i vandplaner .....  | 23        |
| <b>5. Litteratur</b> .....  | <b>24</b> |
| 5.1 Anvendte EU-direktiver, love og bekendtgørelser .....                                 | 24        |
| 5.2 Anvendt faglitteratur .....   | 24        |
| <b>6. Bilag 1</b> .....   | <b>27</b> |

# 1. Natura 2000-basisanalyse (planperiode 2022-2027)

EU's Natura 2000-direktiver (fuglebeskyttelsesdirektivet og habitatdirektivet) forpligter Danmark til at gøre den nødvendige indsats for at sikre eller genoprette en række sjældne, truede eller karakteristiske naturtyper og arter af europæisk betydning.

Danmark har valgt at gøre dette ved en systematisk og tilbagevendende Natura 2000-planlægning, der på grundlag af direktivforpligtelsen og den nationale naturovervågning for 6-årige planperioder (dog 12-årige for skovbevoksede fredsskovpligtige arealer) prioriterer den krævede indsats. Planperioden 2022-27 dækker også de fredsskovpligtige arealer. På det akvatiske område bygger indsatsen i vid udstrækning på den, der fremgår af vandområdeplanerne, som har til formål at forbedre vandmiljøet i retning af god økologisk tilstand. Dette vil samtidig tilvejebringe forbedringer i vandkvaliteten og fysiske forhold i vandløb (fx fjernelse af spærringer), som er nødvendig for at opnå god naturtilstand for de vandområder, der også er udpeget som Natura 2000-områder.

Natura 2000-planlægningen sker efter reglerne i miljømålsloven og skovloven med tilhørende bekendtgørelser. En Natura 2000-plan består af mål for naturtilstanden i Natura 2000-området og et indsatsprogram. Indsatsprogrammet for det enkelte Natura 2000-område udarbejdes på baggrund af en basisanalyse og foreliggende overvågningsdata.

Basisanalysen, som præsenterer datagrundlaget, skal indeholde følgende elementer:

- Kortlægning af habitatnaturtyper og levesteder for arter, som områderne er udpeget for.
- Vurdering af tilstand og foreløbig vurdering af trusler.
- Et resumé, som på kortbilag angiver beliggenheden af de kortlagte arealer og tilstanden.

Der er udpeget 269 habitatområder og 124 fuglebeskyttelsesområder i Danmark.

Fuglebeskyttelses- og habitatområder kan være sammenfaldende eller ligge i umiddelbar tilknytning til hinanden, hvorfor der i alt er 257 Natura 2000-områder i Danmark.

## 1.1 Basisanalysens indhold

Basisanalysen er grundlaget for målfastsættelse og indsatsprogram i Natura 2000-planen for de enkelte, udpegede Natura 2000-områder. Basisanalysen fokuserer på Natura 2000-forpligtelser og dermed på de arter og naturtyper, som området er udpeget for at beskytte.

Basisanalysen er udarbejdet på grundlag af de nationalt indsamlede og kvalitetssikrede data, der indhentes gennem det nationale overvågningsprogram for vand og natur - NOVANA. Data er offentligt tilgængelige på Danmarks Miljøportal. Miljøstyrelsen har i årene 2016-19 gennemført en fornyet kortlægning af de enkelte habitatnaturtyper og visse arters levesteder, og data herfra udgør sammen med andre data fra NOVANA-overvågningen omdrejningspunktet for basisanalysen.

Natura 2000-planlægningen 2022-27 vedrører både de arealer, der er omfattet af miljømålsloven og de arealer, der er omfattet af skovloven.

Basisanalysen, som er udarbejdet inden afslutning af anden planperiode for Natura 2000-planen (2016-2021), vil for hvert område indeholde en status for indsatser i første planperiode (2010-2015) og den del af anden planperiode (2016-2021), der er gået. Status bygger primært på tilgængelig viden om tilsagn om tilskud efter landdistriktsstøtteordningerne og godkendte EU-projekter (LIFE).

## 1.2 Natura 2000-planprocessen

Planprocessen for de statslige Natura 2000-planer er fastsat i miljømålsloven og i bekendtgørelse om Natura 2000-skovplanlægning.

Natura 2000-planen udarbejdes efter forudgående drøftelse med de berørte statslige, kommunale og regionale myndigheder og med inddragelse af nationalparkbestyrelser, foreninger, organisationer og lodsejere, som har en væsentlig interesse i planen. De tværgående, overordnede drøftelser foregår på nationalt niveau. På regionalt niveau præsenterer Miljøstyrelsen de relevante basisanalyser, og et muligt planindhold drøftes. Basisanalyserne offentliggøres senest samtidig med, at drøftelser med de berørte interessenter indledes.

Forslag til Natura 2000-planer for 2022-2027 skal offentliggøres senest 1 år efter offentliggørelsen af basisanalyserne. Planforslagene sendes herefter i mindst 12 ugers offentlig høring, hvorefter de endelige planer udgives. Der gælder særlige høringsregler, hvis det offentliggjorte planforslag ændres væsentligt.

## 1.3 Udpegningsgrundlag

For hvert Natura 2000-område findes et udpegningsgrundlag, der ud fra de af EU fastsatte regler rummer væsentlige forekomster af arter og naturtyper, der er omfattet af naturdirektiverne. For disse dyr, fugle, planter og naturtyper er der inden for de udpegede Natura 2000-områder en særlig forpligtelse. Det er de arter og naturtyper, der er på områdernes udpegningsgrundlag, som behandles i denne basisanalyse. Indsatsen for Natura 2000-områdets udpegede naturtyper og arter vil dog i mange tilfælde betyde, at forholdene også forbedres for en lang række både almindelige, sjældne og rødlistede arter, der findes inden for området, men som ikke er grundlag for områdets udpegningsgrundlag som Natura 2000-område.

Naturen er dynamisk, og nogle arter og naturtyper indvandrer til nye områder, mens andre af naturlige grunde forsvinder fra områder, hvor de tidligere var kendt. Endvidere forbedres vidensgrundlaget om arternes og naturtypernes forekomst inden for områderne yderligere i forbindelse med systematisk kortlægning, overvågning og andre undersøgelser. Derfor opdateres udpegningsgrundlaget for de enkelte Natura 2000-områder med mellemrum. Dette vil typisk ske hvert 6. år forud for udarbejdelse af nye statslige Natura 2000-basisanalyser og Natura 2000-planer. Miljøstyrelsen har i 2019 haft opdateret udpegningsgrundlag for såvel fuglebeskyttelsesområderne som habitatområderne i offentlig høring.

Basisanalyserne er udarbejdet på baggrund af det opdaterede udpegningsgrundlag.

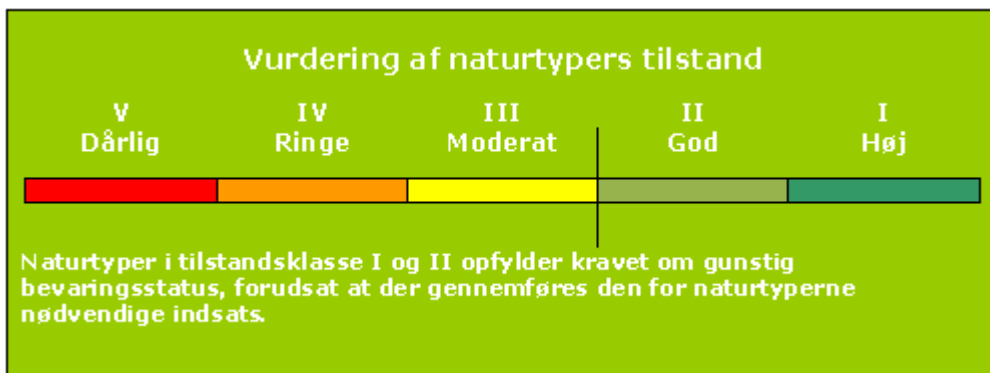
Udpegningsgrundlaget er opdateret i perioden 2018-2021. Opdateringen er sket på baggrund af dokumenteret og kvalitetssikret data indsamlet i det nationale overvågningsprogram NOVANA. Det opdaterede udpegningsgrundlag består af de arter, fugle og naturtyper, der findes i væsentlig forekomst i området. I forbindelse med opdateringen er en række arter, fugle og naturtyper hhv. tilføjet og udtaget fra udpegningsgrundlaget. I forhold til ændringer i udpegningsgrundlaget skal de ny tilføjede arter, fugle og naturtyper beskyttes. De arter, fugle og naturtyper, der udtages, skal også beskyttes, indtil EU-Kommissionen har accepteret det opdaterede udpegningsgrundlag. Det vil sige, at det nuværende udpegningsgrundlag både indeholder de naturtyper, arter og fugle, der forventes udtaget fra udpegningsgrundlaget og dem, der er tilføjet.

## 1.4 Naturtilstandssystem

Overvågningen og kortlægningen af naturtyperne og levesteder for arter viser, at mange af disse i forskelligt omfang bliver påvirket af en række faktorer, som kan have betydning for naturtypernes og levestedernes tilstand og indhold af dyre- og plantearter.

Vurdering af de fleste naturtypers naturtilstand bygger på et system, der inddeler forekomster af Habitatdirektivets naturtyper i 5 tilstandsklasser, hvor I (høj) er bedst og V (dårlig) er værst. Tilstandssystemet er nærmere beskrevet i DCE Aarhus Universitets faglige rapport "Vurdering af naturtilstand", der indgår i Bekendtgørelse om klassificering og fastsættelse af mål for naturtilstanden i internationale naturbeskyttelsesområder. Som led i beregningen af tilstanden beregnes både et artsindeks, baseret på indholdet af plantearter i en cirkel med radius på 5 m, og et strukturindeks, der i de lysåbne naturtyper er baseret på vegetationshøjden, opvækst af vedplanter, forekomst af drængrøfter m.m. Artsindeks for søer er beregnet ud fra alle fundne arter i både rørsump og sø.

Struktur- og artsindeks for den enkelte naturtype vægtes sammen til naturtypens tilstandsklasse på arealet. Et højt strukturindeks kombineret med et lavt artsindeks viser, at naturarealet har forudsætninger for et højt naturindhold, men at artspotentialet endnu ikke er til stede. Et højt artsindeks kombineret med et lavt strukturindeks kan anvendes som et redskab til at lokalisere artsrige forekomster med højt artspotentiale (eller potentiale for høj naturtilstand, men med stort behov for pleje eller anden indsats).



Tilstandsklasser for naturtyper

Kortlægningen af de lysåbne naturtyper og levestederne i habitatområderne gentages med 6 års mellemrum. Skovnaturtyper med fredskovspligt kortlægges med 12 års mellemrum. Kortlægningen af de små søer er foregået løbende siden 2007. Der er således gennemført tre kortlægninger af de fleste terrestriske, lysåbne naturtyper og to kortlægninger af skovnaturtyperne.

Natura 2000-områdernes lysåbne, terrestriske naturtyper blev første gang systematisk kortlagt i 2004-06. Her blev 23 lysåbne naturtyper kortlagt. De 10 skovnaturtyper blev kortlagt første gang i 2005-12. I 2010-12 blev de 23 lysåbne naturtyper genkortlagt. Yderligere 10 lysåbne terrestriske naturtyper blev inddraget i kortlægningen. De 10 skovnaturtyper og alle 34 lysåbne naturtyper er genkortlagt i perioden 2016-19. I 2018 blev Natura 2000-områdernes områdegrænser justeret, og der blev udpeget en række nye områder. I 2019 blev der gennemført en første kortlægning af de nye arealer.

Den nye kortlægning af de lysåbne naturtyper og skovnaturtyperne er mere detaljeret og giver dermed et mere finmasket billede af områdets habitatnatur. En sammenligning af resultaterne fra kortlægningerne kan derfor vise udsving, både i antallet af naturtyper, deres arealer og deres tilstand, som er et resultat af denne større detaljeringsgrad samt mindre metodemæssige ændringer i kortlægningen. For hvert Natura 2000-område er udsving i kortlagt naturareal og beregnet naturtilstand vist og kommenteret. Det er vigtigt at være opmærksom på, at kortlægningen er et øjebliksbillede, og kan være påvirket af fx årstidsvariation som den meget tørre sommer i 2018, og at ændringer i fx hydrologiske forhold eller tilgroning kan have betydning for hvilke arter, der registreres i området. Naturen er langsom og stabile forbedringer af tilstanden kan tage lang tid, fx er plejekrævende naturtyper afhængig af vedvarende pleje.

Lige som for de lysåbne habitatnaturtyper og de mindre søer er der udviklet systemer for at kunne beregne tilstanden af levesteder for en række arter. Det drejer sig om arterne klokkefrø, stor vandsalamander og eremit samt 16 arter af ynglefugle.

Systemet inddeler arternes levested i 5 tilstandsklasser, som beskrevet under naturtypernes tilstandssystem. Beregningen af tilstanden er baseret på en række nøglefaktorer, der er specielt vigtige for, at levestederne kan fungere optimalt for de pågældende arter. Se de tekniske anvisninger til kortlægning af levesteder for klokkefrø, stor vandsalamander, eremit og ynglefugle.

For arter og naturtyper uden et bekendtgørelsesfastsat naturtilstandssystem vil udviklingen i naturtilstanden blive beskrevet på grundlag af betydende naturparametre. Det kan fx være parametre som bestandstal, udbredelse og forekomst af sårbare arter, store træer, eutrofiering eller tilsvarende, hvor der er indsamlet ensartede landsdækkende data. Miljøstyrelsen vurderer på den baggrund, om der er tale om fremgang, tilbagegang eller stabil tilstand. En stabil tilstand eller fremgang anses for at være i overensstemmelse med direktivforpligtigheden om at sikre eller genoprette en række sjældne, truede eller karakteristiske naturtyper og arter af europæisk betydning.

## 1.5 Datagrundlaget

I hver enkelt basisanalyse præsenteres aktuelle overvågningsdata for naturtyper og arter, der er medtaget på det pågældende Natura 2000-områdes udpegningsgrundlag. Naturtyper, arter og/eller fugle, der forventes udtaget fra udpegningsgrundlaget, er ikke behandlet i basisanalysen.

Data, der anvendes og præsenteres i basisanalyserne, er ensartede, kvalitetssikrede og landsdækkende data, der er offentligt tilgængelige. Det vil i helt overvejende grad dreje sig om data indsamlet og kvalitetssikret i forbindelse med gennemførelse af det statslige overvågningsprogram - NOVANA. Den konkrete, praktiske gennemførelse af overvågningen og efterfølgende databehandling for de enkelte arter og naturtyper er beskrevet i de tekniske anvisninger, som kan findes på DCE Aarhus Universitets hjemmeside og for arternes vedkommende i de årlige NOVANA-rapporter.

De fleste data stammer fra den terrestriske del af overvågningsprogrammet, men derudover inddrages data indsamlet i de øvrige NOVANA delprogrammer, fx kortlægning og tilstandsvurderinger i søer, kortlægning af marine naturtyper og vandløb samt artsdata fra de akvatiske overvågningsprogrammer i NOVANA fx data til belysning af forekomst af lampretter, fisk, insekter og havpattedyr.

Naturtype- og artsdata, der anvendes i basisanalyserne, kan findes på Miljøministeriets [MiljøGIS](#) og i [Danmarks Naturdata](#).

Overvågning og kortlægning af naturtyper, arter og fugle er i NOVANA-programmet foretaget gennem hele overvågningsperioden, og er gennemført på forskellige tidspunkter og med forskellige intervaller.

Grænserne for en hel række terrestriske Natura 2000-områder er justeret i 2018. For at kunne præsentere en fuldt dækkende kortlægning af også de nye arealer (ca. 31.000 ha) er der gennemført en supplerende kortlægning af naturtyperne, levesteder for arter og fugle samt overvågning af ynglefugle i de nye områder og udvidelserne i 2019.

Der findes andre data om naturen i Natura 2000-områderne. Disse er dog ikke tilstrækkeligt ensartede og landsdækkende til, at Miljøstyrelsen har inddraget dem i de statslige basisanalyser, som blandt andet skal danne grundlag for en national prioritering af indsatsen i 3. planperiode

(2022-2027). Mange af disse data vil med fordel kunne indgå i senere faser af planlægningen, ikke mindst i forbindelse med fastsættelse af konkrete forvaltningstiltag.

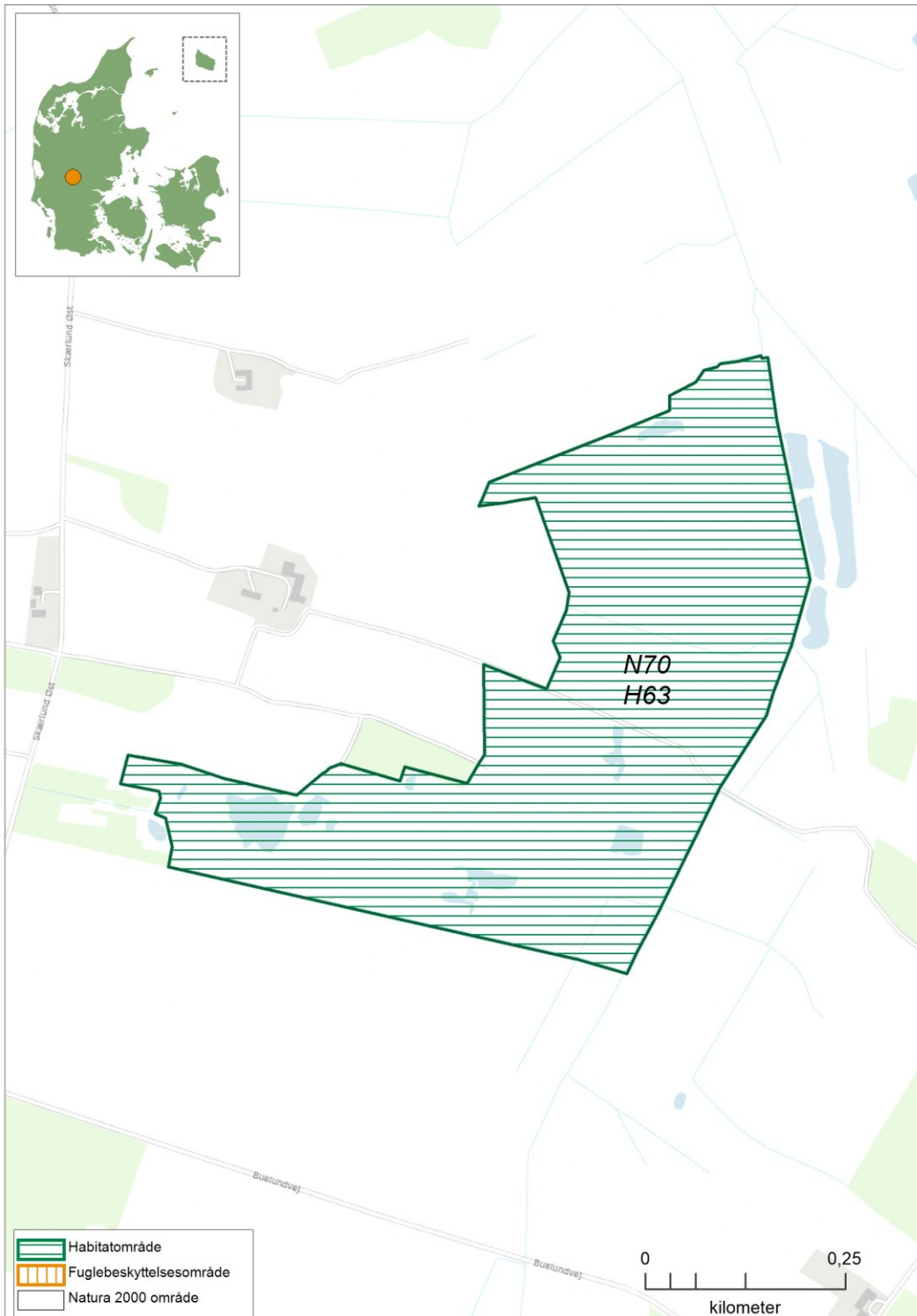
## **1.6 Foreløbig vurdering af områdets trusler**

Basisanalysen indeholder en foreløbig vurdering af de trusler, der kan forvaltes på i det enkelte område og for hver enkelt art/naturtype. Der er andre og typisk mere diffuse forhold, som kan have en negativ betydning for naturtilstanden. Disse forhold bliver i NOVANA-programmet overvåget indirekte via forekomsten af plantearter, der er sårbare, henholdsvis robuste, overfor næringsstoffer, udtørring, jordbrugsmæssig drift eller klimaændring. Tilsvarende kan prædation kun undtagelsesvist måles direkte.

Vurdering af betydningen af forstyrrelser af arter bygger i udgangspunktet på de vurderinger, som DCE Aarhus Universitet udarbejdede, da forstyrrelser og behov for justeringer af vildtreservaternes geografiske afgrænsning og adgangforhold blev vurderet i 2013.



## 2. Mose ved Karstoft Å



Kortet viser afgrænsningen af Natura 2000-område N70. Natura 2000-området består af habitatområde H63 (vandret grøn skravering).

## 2.1 Områdebeskrivelse

Natura 2000-området har et samlet areal på 27 ha og består af Habitatområde nr. H63. Området er privatejet og er afgrænset som vist på kortet. Natura 2000-området ligger i Ikast-Brande Kommune og indenfor vandområdedistrikt Jylland og Fyn.

Natura 2000-området er beliggende i Karstoft Ådal, og er en rest af et tidligere meget stort sammenhængende moseområde, der bestod af henholdsvis højmoser og kær. Karstoft mose er i høj grad præget af tidligere tørvegravning og tørveafskrabning. I nogle af de gamle tørvegrave er der i dag udviklet dels lysåbne sekundære tørvelavninger med de fleste af naturtypens karakteristiske arter, dels forekommer der sekundær succession af hængesæk med sphagnum (tørvemusser) både i tørvelavninger og i de dybere tørvegrave. Sphagnum-floraen, der danner naturtypen hængesæk, er særdeles artsrig og bevaringsværdig og rummer flere af de mest truede danske arter.

Mosen rummer nedbrudt højmose, der til dels er skovbevokset. Mod nord og øst, samt sydøst grænser natura 2000-området op til § 3-beskyttede lavbundsarealer i tilknytning til Karstoft Å. Området afgrænses mod østsydøst af den udrettede Harpes Bæk.

De tørvedannende dele af området kan som helhed betragtes som nedbrudt højmose. På mange af de afgravede steder består den nedbrudte højmose af hængesække og tørvelavninger med mulighed for regeneration af højmose. Der forekommer endvidere enkelte vandfyldte tørvegrave, som i dag fremstår som henholdsvis søbred med småarter og kransnålalge-sø.

Der er ingen fredninger i området.



Høj vintervandstand i områdets tørvelavninger. Foto: Miljøstyrelsen.

## 2.2 Udpegningsgrundlag for Natura 2000-området

Hvert Natura 2000-område er udpeget for at beskytte bestemte arter og/eller naturtyper, der er sjældne, truede eller karakteristiske for EU-landene. Disse udgør områdets udpegningsgrundlag. Nedenfor ses de naturtyper og/eller arter, der udgør dette Natura 2000-områdes udpegningsgrundlag. Udpegningsgrundlaget indeholder både de arter, naturtyper og fugle, der forventes udtaget fra udpegningsgrundlaget og dem, der er tilføjet, jf. processen med opdatering af udpegningsgrundlaget gennemført i perioden 2018-2021.

Udpegningsgrundlaget er opdelt efter de habitat- og/eller fuglebeskyttelsesområder, som Natura 2000-området består af. Hver habitatnaturtype og -art har en talkode, der er angivet i parentes (jf. habitatdirektivets bilag 1 og 2). Derudover er det angivet med \*, om der er tale om en prioriteret naturtype jf. [habitatdirektivet](#).

| Udpegningsgrundlag for Habitatområde nr. 63 |                            |                          |
|---|----------------------------|--------------------------|
| Naturtyper:                                 | Søbred med småurter (3130) | Kransnålalge-sø (3140)   |
|   | Brunvandet sø (3160)       | Våd hede (4010)          |
|   | Tidvis våd eng (6410)      | Nedbrudt højmoser (7120) |
|   | Hængesæk (7140)            | Tørvelavning (7150)      |

Tabellen viser naturtyper og/eller arter på udpegningsgrundlag for Natura 2000-området. Tal i parentes henviser til de talkoder, som benyttes for naturtyper og arter fra habitatdirektivets bilag 1 og 2. \* angiver, at der er tale om en prioriteret naturtype jf. [habitatdirektivet](#).

Udpegningsgrundlaget er gennemgået i 2018-21. Våd hede (4010) og tidvis våd eng (6410) er ikke tilstede i habitatområde H63. De nævnte naturtyper gennemgås derfor ikke yderligere.

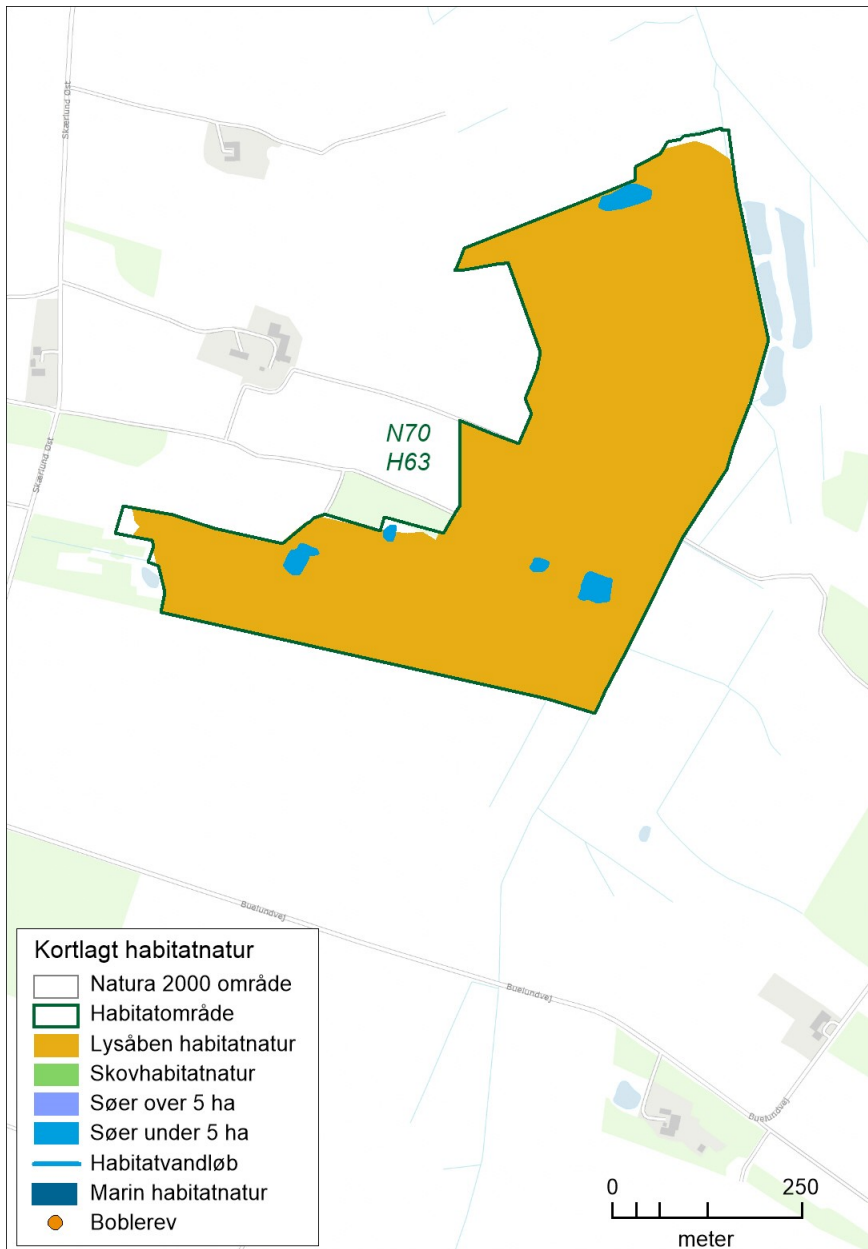
## 2.3 Opsummering

Natura 2000-område nr. 70 Mose ved Karstoft Å er primært karakteriseret ved at være en gammel højmoserest, som i høj grad er præget af tidligere tiders tørvegravning og tørveafskrabning. Således består området af nedbrudt højmoser, tørvelavninger, hængesæk og sønaturtypen søbred med småurter. Sphagnum-floraen, der danner naturtypen hængesæk, er særdeles artsrig og bevaringsværdig og rummer flere af de mest truede danske arter.

Den overordnede tilstand på tørvelavningerne, hængesækken og småsøerne er god. Tilstanden i den nedbrudte højmoser er moderat-ringe. U hensigtsmæssig hydrologi er den største trussel generelt i området og mod genskabelse af naturtypen aktiv højmoser.

### 3. Områdets naturtyper

Natura 2000-områdets indhold af habitatnaturtyper fremgår af områdets udpegningsgrundlag, der kan ses i afsnit 2.2. I "Danske Naturtyper i det europæiske Natura 2000-netværk" og i DCE Aarhus Universitets NOVANA-rapporter findes en beskrivelse af de enkelte naturtyper og nogle af deres typiske arter.



Oversigtskort over Natura 2000-området. På kortet vises områdets kortlagte habitatnaturtyper.

I figuren ovenfor er oversigtligt vist udstrækningen af de kortlagte habitatnaturtyper, der udgør en del af områdets udpegningsgrundlag. Kortet viser udbredelsen af de lysåbne naturtyper og sønaturtyperne (søer under 5 ha). For en mere detaljeret visning af naturtypens udbredelse henvises til Miljøstyrelsens hjemmeside.

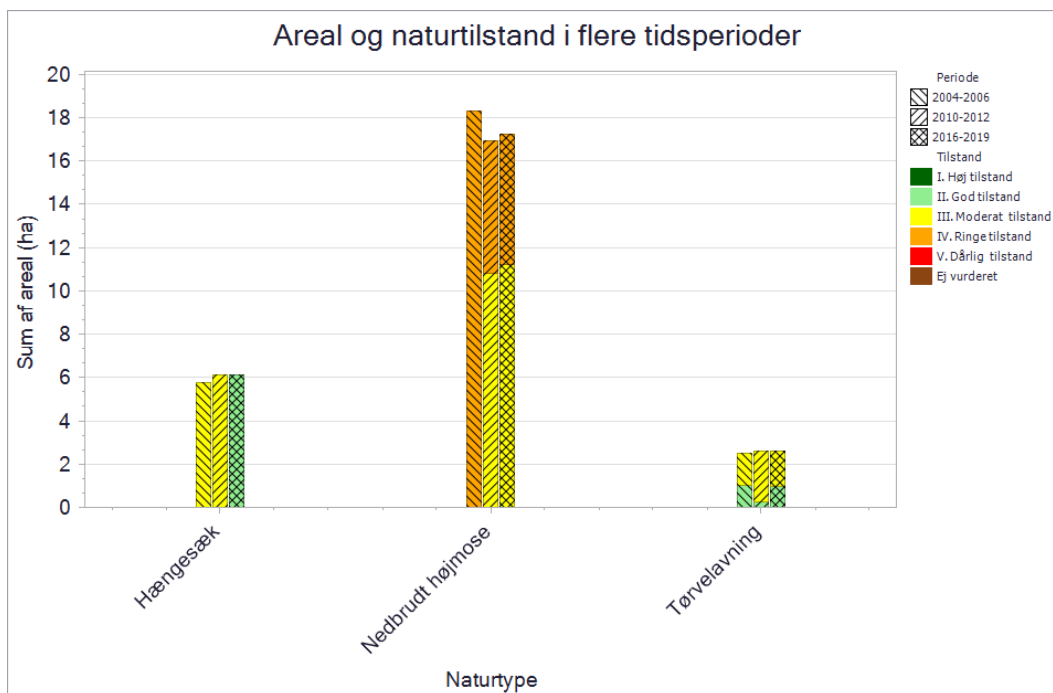
### 3.1 Områdets terrestriske natur

I området er der ved seneste kortlægning (2016-2019) kortlagt 3 lysåbne naturtyper.

De fleste lysåbne naturtyper har været kortlagt tre gange (2004-06, 2010-12 og 2016-19) andre kun i forbindelse med de seneste to kortlægninger

I nedenstående graf ses det samlede areal for hver naturtype i Natura 2000-området. Grafen viser desuden den historiske udvikling i naturtypernes areal og tilstand.

For de naturtyper, hvor der er et bekendtgørelsesfastsat tilstandssystem, er naturtypernes tilstand ligeledes angivet. Derved ses både den arealmæssige udvikling samt udviklingen i naturtypernes tilstand. For skovene og de to lysåbne naturtyper "urtebræmmer" og "indlandsklipper" er der ikke tilstandssystemer, og tilstanden vises derfor som "ej vurderet".



Grafen viser de kortlagte terrestriske naturtyperes areal. Kortlægningsperioden er angivet ved skraveringen af de enkelte søjler og tilstandsklasserne vises med en farveskala.

#### 3.1.1 Lysåbne terrestriske naturtyper

I området er kortlagt en række lysåbne, terrestriske naturtyper, og i det følgende gives en generel beskrivelse af de enkelte typer.

Hængesæk (7140) er en variabel naturtype, der starter eller er endt som et flydende plantedække i vand, langs søer og vandløb, i forbindelse med kildevæld eller i lavninger i kær og heder. I visse tilfælde er vandet kommet til sekundært grundet øget vandtilførsel. I en lang årrække gynger eller synker plantesamfundet, når man går på det – den fase kaldes hængesæk. Efterhånden kan hængesækken vokse sig så tyk på grund af tørvedannelse, at den ikke længere gynger eller skælver. Ved tilgroning af næringsfattig hængesæk med især sphagnumarter kan tørvelaget gradvist miste kontakt til grundvandet, og den ekstremt næringsfattige og sure mosetype, aktiv højmoser (7110), udvikles, hvor vand- og næringsstilførslen alene kommer via nedbøren. Ved afvanding og/eller næringsbelastning udvikler den aktive højmoser sig til en degenereret udgave, der i Habitatdirektivet opfattes som en selvstændig naturtype, nedbrudt højmoser (7120). Tørveskrælning, optrædning eller naturlig dynamik kan give anledning til den sjældne naturtype tørvelavning (7150), der findes naturligt som pionervegetation på blottet tørv i højmoser og

hedemoser. Naturlig dynamik omfatter fx frost- og vanderoderede partier eller våde og tidvis oversvømmede sandflader i fugtige heder og moser, der kan udvikle sig til tørvelavninger.

Inden for området er der i alt i den seneste naturtypekortlægning (2016-19) kortlagt knap 26 ha lysåbne naturtyper. Arealet er stort set uændret i forhold til den forrige kortlægning af de lysåbne naturtyper (2010-12).

Naturtilstanden i området er overvejende moderat-ringe. I forhold til forrige kortlægningsrunde (2010-2012) er der dog sket en stigning i arealandelen af natur i god tilstand. Det skyldes, at det store areal med hængesæk og to mindre arealer med tørvelavning ved seneste kortlægning er kortlagt som værende i god tilstand. Denne forskel skyldes sandsynligvis naturlig variation i højere grad end en målrettet indsats.

Nedbrudt højmoser er den dominerende naturtype i området. Der er sket en mindre stigning i arealet af naturtypen i området, hvilket overordnet set skyldes, at habitatområdet er udvidet. Tilstanden af naturtypen er uændret i forhold til forrige kortlægningsrunde (2010-2012).

Der er kortlagt én forekomst med hængesæk på godt 6 ha. Arealet er uændret i forhold til tidligere kortlægning, men naturtilstanden er ved seneste kortlægning beregnet til at være god, hvor den tidligere var moderat. Denne forskel skyldes sandsynligvis naturlig variation i højere grad end en målrettet indsats.

Arealet med *tørvelavning* er uændret. Ca. 1/3 af arealet er i god tilstand og 2/3 i moderat tilstand. Dette er en fremgang fra forrige kortlægningsrunde (2010-2012), hvor ca. 10% var i god tilstand og 90 % i moderat tilstand. Stigningen af areal i god tilstand skyldes sandsynligvis naturlig variation i højere grad end en målrettet indsats.

### 3.1.1.1 Foreløbig vurdering af trusler mod naturtilstanden

Vurdering af en række væsentlige trusler har indgået konkret i kortlægning og tilstandsvurdering af naturtyper inden for det gennemførte NOVANA-program. Der er tale om kendte og aktuelle trusler med fokus på de forhold, som det er muligt at håndtere forvaltningsmæssigt.

Omfanget af disse trusler for dette områdes lysåbne naturtyper er vist nedenfor, og betydningen er konkret beskrevet og vurderet. Det drejer sig om truslerne tilgroning, uhensigtsmæssig hydrologi, direkte påvirkning fra landbrugsdrift og forekomst af invasive arter.

#### *Tilgroning af lyskrævende naturtyper med høje urter eller vedplanter*

De fleste lysåbne naturtyper er afhængige af fortsat græsning eller høslæt – oftest som et led i ekstensiv landbrugsdrift. Ved ophør af græsning eller høslæt vil naturarealet gro til i høje urter og vedplanter, og de lyskrævende, lavtvoksende arter, der er karakteristiske for naturtyperne, bliver udkonkurreret.

Ved naturtypekortlægningen er dækningsgraden af forskellige strukturelementer registreret, bl.a. dækningsgraden af middelhøj græs-/urtevegetation (15 – 50 cm), dækningsgraden af høj græs-/urtevegetation (over 50 cm) og kronedækket af træer og buske. Dækningsgraden er registreret på en skala fra 1-5. Omfanget og betydningen af tilgroningstruslen er vurderet for de enkelte naturtyper ved at sammenholde de indsamlede oplysninger om tilgroning med middelhøje urter, høje urter samt med træer og buske.

Dækningsgraden for de enkelte parametre er registreret ud fra nedenstående skala:

| Dækningsgraden af middelhøje græs-/urtevegetation (15 – 50 cm) | Dækningsgraden af høj græs-/urtevegetation (over 50 cm) | Kronedækket af træer og buske |
|--|---|-------------------------------|
| 1) 0-5%  | 1) 0-5%   | 1) 0%                         |
| 2) 5-10%   | 2) 5-10%  | 2) 1-10%                      |
| 3) 10-30%  | 3) 10-30%   | 3) 10-25%                     |
| 4) 30-75%  | 4) 30-75%   | 4) 25-50%                     |
| 5) 75-100%   | 5) 75-100%  | 5) 50-100%                    |

#### *Uhensigtsmæssig hydrologi i vådbundsnaturtyper*

Kunstig afvanding med grøfter, dræn eller pumper forandrer naturen og kan føre til ændring i vegetationen, så den naturlige, naturtype-karakteristiske vådbundsvegetation erstattes af en vegetation, der i højere grad præges af mere almindelige, konkurrence-stærke tørbundsarter.

Ved naturtypekortlægningen er det på lavbundsarealer registreret, hvor stor effekt afvanding har på vegetationens sammensætning af arter. Effekten er angivet på en skala fra 1-5.

Afvanding er registreret ud fra en skala fra 1-5 inddelt som nedenstående:

| Afvanding  |
|--|
| 0) Højbundsareal   |
| 1) Ingen grøfter eller dræn. Fugtigbundsvegetation intakt                |
| 2) Afvanding m. svag effekt. Fugtigbundsvegetation udbredt               |
| 3) Afvanding m. tydelig effekt. Fugtigbundsvegetation på dele af arealet |
| 4) Afvanding m. udbredt effekt. Fugtigbundsvegetation hist og her        |
| 5) Fuldstændig afvandet. Fugtigbundsvegetation mangler                   |

#### *Direkte påvirkning fra landbrugsdrift på tilstødende arealer*

Intensiv landbrugsdrift på arealer, der grænser lige op til naturarealer, kan indebære en negativ påvirkning af naturindholdet i randområdet som følge af afdrift/udskylning af overskud af gødning eller sprøjtemidler. Forøget næringsindhold kan medføre, at naturtypens karakteristiske arter udkonkurreres af højt voksende arter, der favoriseres af det forøgede næringsindhold. Direkte tilførsel af næringsstoffer på naturarealet har samme effekt.

Ved naturtypekortlægningen er det samlede omfang af tydelige tegn på randpåvirkning fra gødskning eller sprøjtning af naboarealer samt direkte gødskning eller tilskuds fodring på arealet registreret.

Den påvirkede arealandel er angivet på en skala fra 1-5 inddelt som nedenstående:

| Arealandel tydelig eutrofiering (direkte gødskning eller tilskuds fodring) | Areal andel med tydelig randpåvirkning fra gødskning af naboarealer | Areal andel med tydelig randpåvirkning fra sprøjtning af naboarealer |
|--|---|--|
| 1) 0%  | 1) 0%   | 1) 0%  |
| 2) 1-10%   | 2) 1-10%  | 2) 1-10%   |
| 3) 10-25%  | 3) 10-25%   | 3) 10-25%  |
| 4) 25-50%  | 4) 25-50%   | 4) 25-50%  |
| 5) 50-100%   | 5) 50-100%  | 5) 50-100%   |

### Forekomst af invasive arter

Invasive plantearter er ikke-hjemmehørende arter, der fortrænger naturlig vegetation. Forekomst af invasive arter er en trussel, fordi arterne breder sig ekspansivt og udkonkurrerer de arter, der er karakteristiske for naturtyperne. Invasive arter er særlig et problem i kyst- og klitnaturtyperne samt på hederne.

Ved naturtypekortlægningen er det registreret, på hvor stor en andel af det samlede areal, der forekommer en eller flere af de invasive arter, der er opført i Appendiks 2 til den tekniske anvisning for kortlægningen.

Arealandelen, hvor der forekommer invasive arter, er angivet på en skala fra 1-5 inddelt som nedenfor:

| Samlet dækning af invasive arter |
|----------------------------------|
| 1) 0%                            |
| 2) 1-10%                         |
| 3) 10-25%                        |
| 4) 25-50%                        |
| 5) 50-100%                       |

### Arealandel med drift

For de driftsafhængige, lysåbne naturtyper er det registreret, om arealet på kortlægningstidspunktet (2016-19) var i drift/pleje til sikring af lysåbne forhold. Drift er registreret som det totale andel af arealet, der enten græsses, tages høslæt (det afslåede materiale fjernes) eller foretages slåning (det afslåede materiale efterlades). Dette er opgjort ud fra en skala fra 1 til 5.

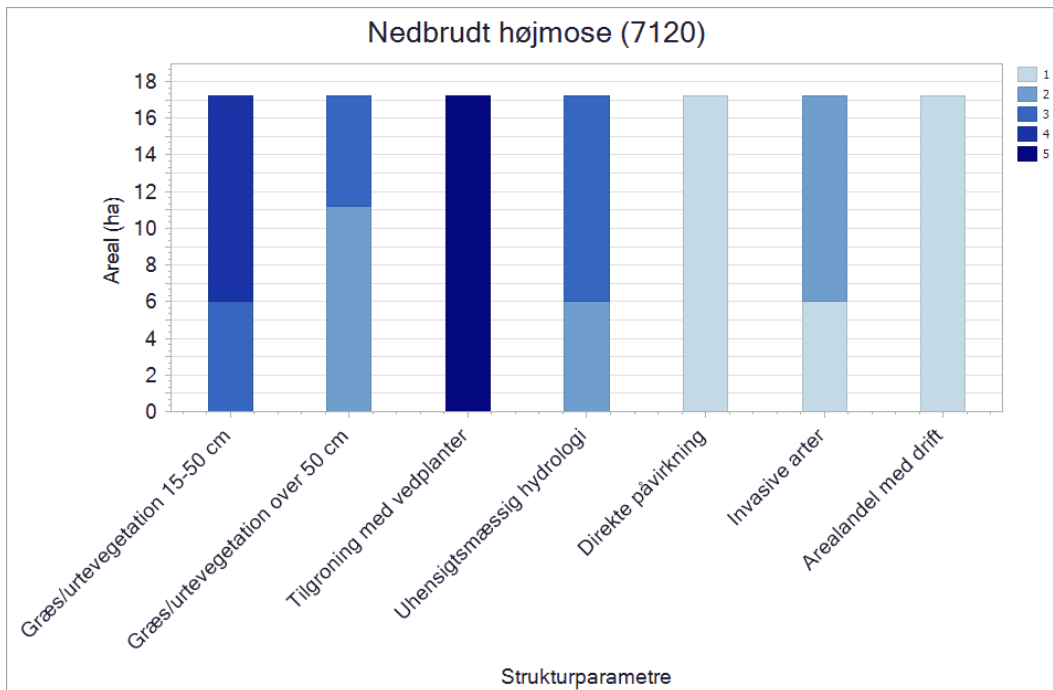
Manglende pleje er en trussel mod flere lysåbne naturtyper. For plejekrævende lysåbne naturtyper vil naturtilstanden normalt/ofte være afhængig af, at den hensigtsmæssige drift videreføres.

| Samlet arealandel med drift |
|-----------------------------|
| 1) 0-5%                     |
| 2) 5-10%                    |
| 3) 10-30%                   |
| 4) 30-75%                   |
| 5) 75-100%                  |

### Negative påvirkninger på naturtyper

I nedenstående afsnit gennemgås de enkelte naturtyper i forhold til hvilke parametre, der påvirker dem negativt, og hvor meget naturtypen samlet set bliver påvirket af den enkelte parameter. De enkelte parametres påvirkning afbilledes grafisk ud fra en skala på 1-5, hvor 1 generelt angiver den mindste værdi fx mindst tilgroning, mindst arealandel der er påvirket af gødsugning, bedst hydrologi osv. og 5 generelt angiver den største værdi fx størst tilgroning, størst areal andel der er påvirket af gødsugning, mest påvirket af uhensigtsmæssig hydrologi. Se afsnittets indledende gennemgang af de enkelte parametre for en mere detaljeret redegørelse.





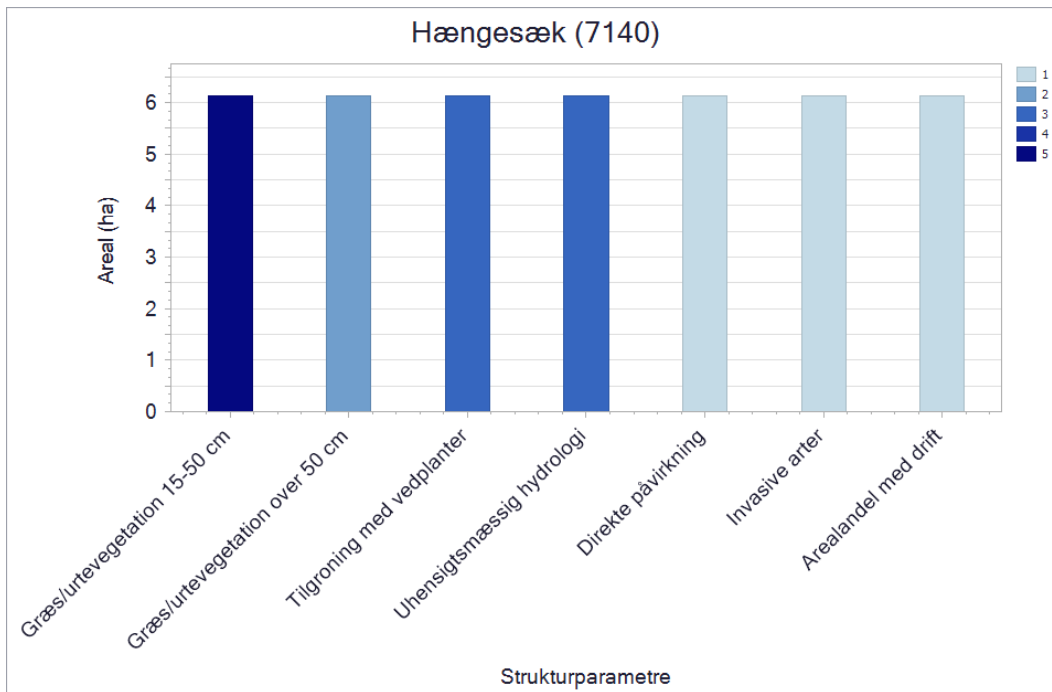
Figuren viser naturtypens strukturelle parametre, der blev registreret ved kortlægningen. For alle parametre går skalaen fra 1 til 5, hvor 1 generelt angiver den mindste grad af negativ påvirkning, fx mindst tilgroning, mindst arealandel, der er påvirket af gødskning, bedst hydrologi osv. Værdien 5 angiver den største grad af negativ påvirkning, fx størst tilgroning, størst arealandel, der er påvirket af gødskning, mest påvirket af uhensigtsmæssig hydrologi. Se afsnittets indledende gennemgang af de enkelte parametre for en mere detaljerede redegørelse.

*Nedbrudt højmosse (7120)* har forstyrret hydrologi på grund af tørvegravning eller dræning, men er fortsat mulig at genoprette til aktiv højmosse inden for en horisont på omkring 30 år. Nedbrudt højmosse er ikke driftsbetinget, men det kan i perioder være nødvendigt med rydning og evt. en vis græsning for at forhindre tilgroning med vedplanter. Tilgroning med blåtop, træer og buske samt invasive arter er typisk initieret af afvanding og næringsbelastning.

Tilgroning med vedplanter, middelhøj og høj græs- og urtevegetation og uhensigtsmæssig hydrologi er de største trusler mod naturtypen og genskabelse af aktiv højmosse.



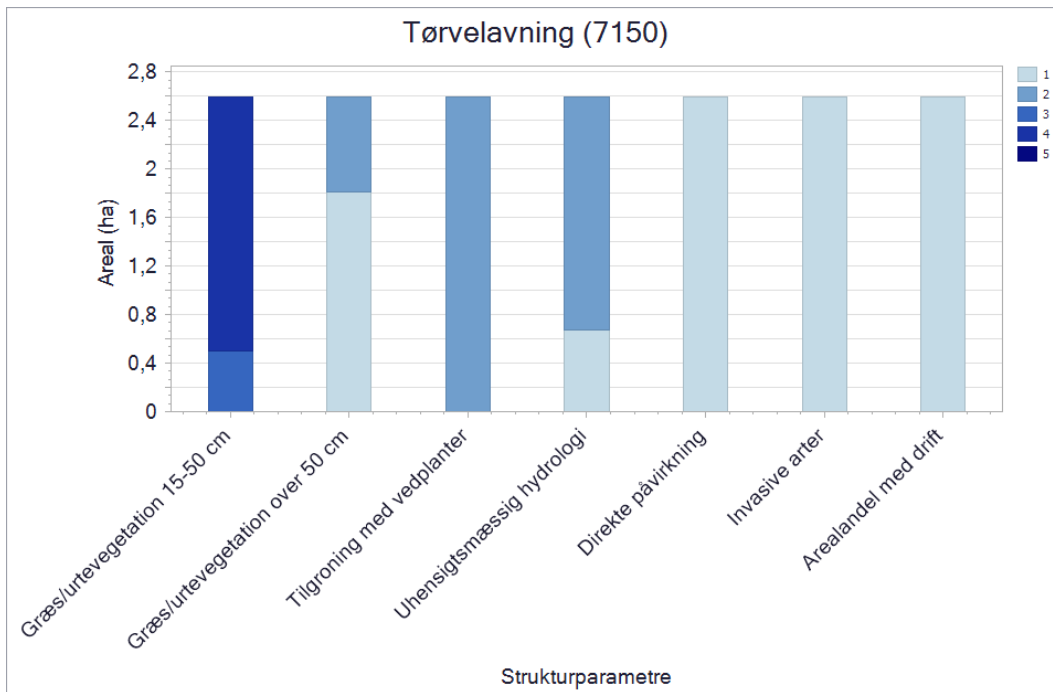
Nedbrudt højmosse og tørvelavning. Foto: Peter Bundgaard.



Figuren viser naturtypens strukturelle parametre, der blev registreret ved kortlægningen. For alle parametre går skalaen fra 1 til 5, hvor 1 generelt angiver den mindste grad af negativ påvirkning, fx mindst tilgroning, mindst arealandel, der er påvirket af gødskning, bedst hydrologi osv. Værdien 5 angiver den største grad af negativ påvirkning, fx størst tilgroning, størst arealandel, der er påvirket af gødskning, mest påvirket af uhensigtsmæssig hydrologi. Se afsnittets indledende gennemgang af de enkelte parametre for en mere detaljerede redegørelse.

*Mosetypen hængesæk (7140)* er betinget af stabil, høj vandstand af næringsfattigt vand, og opretholdelse af naturtypen under upåvirkede forhold er normalt ikke afhængig af drift eller pleje. Naturtypen kan dog være driftsbetinget i visse, særlige naturgivne situationer. Det gælder fx, hvor hængesæk er dannet ved at gro ud over kildevæld, og hvor fravær af drift på længere sigt vil resultere i tilgroning med høje urter og vedplanter.

På arealet med hængesæk er tilgroning med vedplanter, middelhøje græsser og urter og uhensigtsmæssig hydrologi de største trusler mod naturtypen. Tilgroningen er sandsynligvis et tegn på dårlige hydrologiske forhold.



Figuren viser naturtypens strukturelle parametre, der blev registreret ved kortlægningen. For alle parametre går skalaen fra 1 til 5, hvor 1 generelt angiver den mindste grad af negativ påvirkning, fx mindst tilgroning, mindst arealandel, der er påvirket af gødskning, bedst hydrologi osv. Værdien 5 angiver den største grad af negativ påvirkning, fx størst tilgroning, størst arealandel, der er påvirket af gødskning, mest påvirket af uhensigtsmæssig hydrologi. Se afsnittets indledende gennemgang af de enkelte parametre for en mere detaljerede redegørelse.

*Tørvelavning (7150)* findes på sand- eller tørveholdig bund og er betinget af et højt grundvandsspejl og naturlig dynamik med stadig vindomlejring af sand, optrampning, eller anden forstyrrelse. Typen er afhængig af næringsfattige forhold og kan være driftsbetinget.

Tilgroning med middelhøje græsser og urter er den største trussel mod naturtypen og det er et tegn på at der mangler forstyrrelse, hvilket er uhensigtsmæssigt for de karakteristiske pioner arter. Der er ingen drift på arealet. Der er ikke konstateret direkte påvirkning eller invasive arter på arealet. Der er forekomst af vedplanter på hele arealet og på størstedelen af arealet er der registreret afvanding, men dog kun med svag effekt i form af perifere eller ikke-funktionsdygtige grøfter, men stadig med dominans af arter knyttet til fugtig og våd bund.

## 3.2 Områdets sø-natur

Ved overvågning af søer i NOVANA-programmet skelnes der mellem store søer over 5 ha og mindre søer og vandhuller under 5 ha. De store søer overvåges i forbindelse med programmets sø-overvågning, og for denne gruppe er der endnu ikke udviklet et tilstandssystem i forhold til naturtilstand. Der er således alene foretaget en bestemmelse af naturtypen for de store søer. De mindre søer og vandhuller under 5 ha overvåges i NOVANA-programmets naturovervågning, og for de mange søer i denne gruppe er der udover en bestemmelse af de enkelt søers naturtype også foretaget en beregning af søernes naturtilstand.

For den sø-naturtype der er kortlagt i området, er naturtypen generelt karakteriseret ved at søbred med småurter (3130) er ret næringsfattige søer og vandhuller med små amfibiske planter ved bredden.

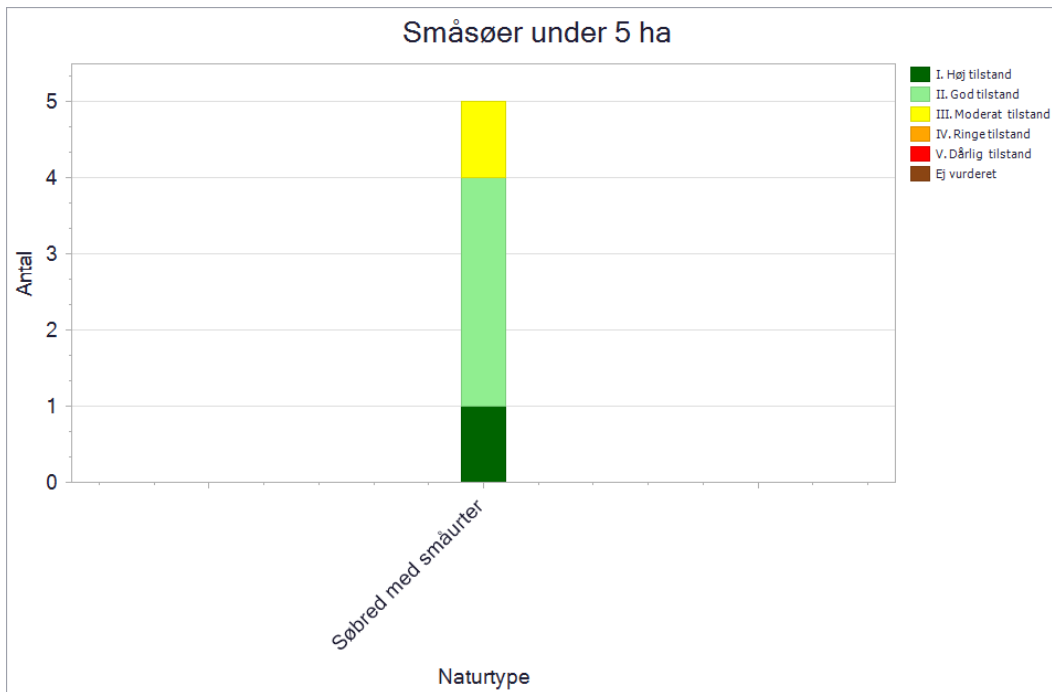
Sø-naturtyperne kransnålalge-sø (3140) og brunvandet sø (3160) er også på områdets udpegningsgrundlag, men naturtyperne er ikke registreret ved den seneste kortlægning af området.

### 3.2.1 Søer under 5 ha

Søer under 5 ha kortlægges og der foretages en beregning af søernes tilstand i forbindelse med NOVANA-programmets kortlægning af vandhuller og småsøer.

Søer under 5 ha er naturtypekortlagt og på baggrund af vegetation og en kombination af en række strukturparametre i og omkring søen er de enkelt søers tilstand beregnet. Metoden er beskrevet i den tekniske anvisning, der kan ses på DCE Aarhus universitets hjemmeside. I de Natura 2000-områder, hvor der er foretaget kortlægning af levesteder for vandhulsarterne stor vandsalamander og klokkefrø, er der samtidig foretaget kortlægning af de pågældende søers naturtype og tilstand. For et mindre antal søer kortlagt i perioden 2007-2012 er der ikke foretaget en beregning af naturtilstanden.

I en række Natura 2000-områder er alle eller stort set alle småsøerne blevet kortlagt og søernes tilstand er blevet beregnet. I andre områder, typisk de meget store områder med et stort antal småsøer, er kortlægningen ikke fuldt dækkende. Der vil i disse områder således være et antal søer, der ikke er undersøgt. Der er sket et skift i vurderingen af småsøernes naturtype mellem denne og den tidligere kortlægning. Tidligere kunne en enkelt eller nogle få planter være afgørende for fastsættelse af naturtypen. I den seneste kortlægningsrunde er det valgt, at naturtypebestemmelsen foretages på baggrund af den samlede sø-tilknyttede flora og de fysiske forhold i og omkring søerne. Det præsenterede datamateriale i figuren nedenfor vil især være indsamlet i perioden 2013-2018, men vil også kunne indeholde kortlægningsdata fra tidligere år for de småsøer, der ikke er blevet genkortlagt i denne overvågningsperiode.



Figuren viser antal og tilstand af de kortlagte små søer under 5 ha i området. Tilstandsklasserne er angivet med en farveskala.

I Natura 2000-området er der kortlagt 5 små søer med habitatnaturtypen søbred med småurter (3130). De er tilstandsvurderet med hhv. 1 i høj tilstand, 3 i god tilstand og 1 i moderat tilstand. Søerne i god tilstand er generelt præget af en udbredt og artsrig undervandsvegetation, artsrige bredzoner med en stor dækning af karakteristiske amfibiske planter, næringsfattige forhold uden opblomstringer af trådalger og en lav påvirkning fra jordbrugsdrift. En enkelt sø er dog udsat for fodring af ænder. Søerne i moderat tilstand har generelt en mindre artsrig submers vegetation.

### 3.2.2 Foreløbig vurdering af negative påvirkninger (trusler mod naturtilstanden)

Langt størstedelen af søerne i området er beregnet til god-høj naturtilstand, og der vurderes ikke umiddelbart at være trusler imod en fastholdelse af naturtilstanden i sønaturtypen søbred med småurter (3130).

## 4. Indsatser i området

Der er en 6-årig (12-årig for skovbevoksede fredskovpligtige arealer) rullende planlægning og gennemførelse af indsatserne i Natura 2000-områderne. Der udarbejdes først basisanalyser med faktuel viden om området. Disse følges op af Natura 2000-planer med beskrivelse af mål og indsatser. Herefter udarbejdes handleplaner, hvorefter der gennemføres indsatser for at nå de mål, der er sat i planerne. Det betyder, at der udarbejdes basisanalyser til den næste generation af planer, mens indsatserne for at opfylde den gældende plan er ved at blive gennemført.

Den anden generation af Natura 2000-planer blev udsendt i april 2016, de opfølgende handleplaner udkom i 2017, og gennemførelse sker frem mod udgangen af 2021. Statslige lodsejere har enten udarbejdet særlige drifts- og plejeplaner eller har andre forvaltningsplaner, som opfylder Natura 2000-planernes krav til indsats.

I forhold til indsatserne i første planperiode (2010-2015) har både Naturstyrelsen og Forsvaret orienteret om, at de indsatser, som skulle gennemføres på deres arealer, er gennemført. I forbindelse med udarbejdelse af handleplaner for 2016-2021, har kommunerne redegjort for gennemførte indsatser beskrevet i første planperiode i forhold til deres myndighedsområde. Kommunernes redegørelse for dette område kan ses i bilag 1. I kommunernes redegørelse lægges der vægt på de indsatser, der ikke har været finansieret via Landdistriktsprogrammet eller andre tilskudsordninger.

Indsatsen efter den gældende plan (2016-2021) er ikke nødvendigvis afspejlet i de data, der ligger til grund for denne basisanalyse, dels fordi flere af indsatserne endnu ikke var igangsat ved gennemførelsen af dataindsamlingen (dataindsamling i perioden 2016-2019), og dels fordi naturens økologiske træghed medfører, at resultatet i naturtilstanden i de fleste tilfælde først kan erkendes efter en årrække. Hertil kommer, at en række plejkrævende naturtyper er afhængige af en fortsat indsats.

I den anden generation af Natura 2000-planer blev der fokuseret på indsatser, der kan sikre områdernes robusthed samt sammenkædning af naturarealer. Dette var en overbygning på de første Natura 2000-planer der fastlagde rammerne for en række grundlæggende handleplanteilag, som fx rydninger, forbedrede hydrologiske forhold og iværksættelse af plejetiltag som fx græsning. LIFE-projekter, projekter og indsatser med tilskud fra landdistriktsordningerne (LDP) og andre tilskudsordninger samt kommunale/statslige projekter bidrager til at gennemføre både første og anden Natura 2000-plan.

Der er ikke registreret nogle igangværende indsatser i Natura 2000-området.

## 4.1 Indsatser i vandplaner

Med vandområdeplanerne og de tilhørende indsatsprogrammer gennemføres indsatser til opfyldelse af vandplanlægningens mål om god økologisk tilstand i vandløb, søer og kystvande. Disse indsatser bidrager tillige til at opfylde bevaringsmålsætningerne for akvatiske arter og naturtyper i overensstemmelse med de bevaringsmålsætninger, der fremgår af Natura 2000-planen for området. Vandområdeplanerne for 2015-2021 og de tilhørende bekendtgørelser med miljømål og indsatsprogrammer findes på Miljøstyrelsens hjemmeside. De konkrete indsatser, der skal gennemføres i planperioden 2015-2021, er sammenfattet i vandområdeplanernes kapitel 6.

Vandområdeplanernes indsatser omfatter både forebyggelse af yderligere forringelser, fx ved regulering af lokale kilder til forurening og genopretning af god tilstand, fx ved genslyngning af vandløb og fjernelse af spærringer. Kommunerne har ansvaret for gennemførelse af den del af indsatsen, som omfatter spildevandsudledninger og de fysiske forhold i vandløb og søer, herunder restaurering. Kommunerne skal koordinere indsatsen i de kommunale Natura 2000-handleplaner og Natura 2000-skovhandleplaner med indsatsen for vådområder og andre naturtyper, der med hensyn til deres vandbehov er direkte afhængige af vandøkosystemer og omfattet af vandområdeplanerne.

# 5. Litteratur

## 5.1 Anvendte EU-direktiver, love og bekendtgørelser

Rådets direktiv 92/43/EØF af 21. maj 1992 om bevaring af naturtyper samt vilde dyr og planter med senere ændringer (**Habitatdirektivet**).

<http://eur-lex.europa.eu/LexUriServ/LexUriServ.do?uri=OJ:L:1992:206:0007:0050:DA:PDF>

Europa-Parlamentets og Rådets direktiv 2009/147/EF af 30. november 2009 om beskyttelse af vilde fugle med senere ændring (**Fuglebeskyttelsesdirektivet**).

<http://eur-lex.europa.eu/LexUriServ/LexUriServ.do?uri=OJ:L:2010:020:0007:0025:DA:PDF>

Bekendtgørelse nr. 119 af 26. januar 2017 af lov om miljømål m.v. for internationale naturbeskyttelsesområder (**Miljømålsloven**).

<https://www.retsinformation.dk/Forms/R0710.aspx?id=186416>

Bekendtgørelse nr. 653 af 19. maj 2020 om klassificering og fastsættelse af mål for naturtilstanden i internationale naturbeskyttelsesområder (**målbekendtgørelsen**).

<https://www.retsinformation.dk/eli/lta/2020/653>

Bekendtgørelse nr. 1595 af 6. december 2018 om udpegning og administration af internationale naturbeskyttelsesområder samt beskyttelse af visse arter (**habitatbekendtgørelsen**).

<https://www.retsinformation.dk/eli/lta/2018/1595>

Bekendtgørelse nr. 1389 af 3. december 2017 om særlig fiskeriregulering i marine Natura 2000 områder for beskyttelse af revstrukturer (**Natura 2000-bekendtgørelsen**).

<https://www.retsinformation.dk/Forms/R0710.aspx?id=195198>

Bekendtgørelse nr. 1355 af 27. november 2018 om anvendelse af akustiske alarmer (pingere) i visse garnfiskerier (**pingerbekendtgørelsen**).

<https://www.retsinformation.dk/Forms/R0710.aspx?id=205353>

## 5.2 Anvendt faglitteratur

### Naturtyper

Fredshavn, J.R., Nygaard, B., Ejrnæs, R., Damgaard, C., Therkildsen, O.R., Elmeros, M., Wind, P., Johansson, L.S., Alnøe, A.B., Dahl, K., Nielsen, E.H., Pedersen, H.B., Sveegaard, S., Galatius, A. & Teilmann, J. (2019). Bevaringsstatus for naturtyper og arter – 2019. Habitatdirektivets Artikel 17-rapportering. Aarhus Universitet, DCE – Nationalt Center for Miljø og Energi, 52 s. Videnskabelig rapport fra DCE – Nationalt Center for Miljø og Energi nr. 340.

Fredshavn, J.R. (2012). Tilstandsvurdering af habitatnaturtyper 2010-11. NOVANA. Aarhus Universitet, DCE – Nationalt Center for Miljø og Energi, 32 s. - Videnskabelig rapport fra DCE - Nationalt Center for Miljø og Energi nr. 39

Fredshavn, J.R. & Nygaard, B. (2014). Tilstandsvurdering af ni habitatnaturtyper. Strandvolde, klinger, strandenge og kystklitter. Aarhus Universitet, DCE – Nationalt Center for Miljø og Energi, 28 s. - Videnskabelig rapport fra DCE - Nationalt Center for Miljø og Energi nr. 113.



Hansen, J.W. (red.) 2018: Marine områder (2016). NOVANA. Aarhus Universitet, DCE – Nationalt Center for Miljø og Energi, 140 s. - Videnskabelig rapport fra DCE - Nationalt Center for Miljø og Energi nr. 253.

Hansen J.W. & Høgslund S. (red.) 2019. Marine områder (2018). NOVANA. Aarhus Universitet, DCE – Nationalt Center for Miljø og Energi, 156 s. - Videnskabelig rapport fra DCE nr. 355.

Johansson, L.S., Søndergaard, M., Landkildehus, F., Kjeldgaard, A., Sortkjær, L. & Windolf, J. (2018). Søer 2016. NOVANA. Aarhus Universitet, DCE – Nationalt Center for Miljø og Energi, 84 s. - Videnskabelig rapport fra DCE - Nationalt Center for Miljø og Energi nr. 259.

Rasmussen, J.J., Andersen, D.K. & Alnøe, A.B. (2018). Vandløb 2016. Økologisk tilstand, miljøfremmede stoffer og tungmetaller samt naturtyper og arter. NOVANA. Aarhus Universitet, DCE – Nationalt Center for Miljø og Energi, 64 s. - Videnskabelig rapport fra DCE - Nationalt Center for Miljø og Energi nr. 260.

Nygaard B., Damgaard C., Nielsen K.E., Bladt J., Ejrnæs R. (2019). Terrestriske Naturtyper 2004-2016. NOVANA. Aarhus Universitet, DCE - Nationalt Center for Miljø og Energi. [www.novana.au.dk](http://www.novana.au.dk).

Hansen J.W. & Høgslund S. (red.) (2019). Marine områder 2018. NOVANA. Aarhus Universitet, DCE Nationalt Center for Miljø og Energi, 156 s. - Videnskabelig rapport fra DCE nr. 355.

### Arter

Eigaard OR, Bastardie F, Breen M, Dinesen GE, Hintzen NT, Laffargue P et al. (2016). Estimating seabed pressure from demersal trawls, seines, and dredges based on gear design and dimensions. ICES J Mar Sci., 73(Suppl. 1), 27-43.

Eigaard, O.R., Bastardie, F., Hintzen, N.T., Buhl-Mortensen, L., Buhl-Mortensen P., Catarino, R. et al. (2017). The footprint of bottom trawling in European waters: Distribution, intensity, and seabed integrity. ICES J Mar Sci., 74(3): 847–865.

Fredshavn, J.R., & Søgaard, B. (2014). Levestedsvurdering for to paddearter. Stor vandsalamander og klokkefrø. Aarhus Universitet, DCE – Nationalt Center for Miljø og Energi, 26 s. - Videnskabelig rapport fra DCE - Nationalt Center for Miljø og Energi nr. 88.

Fredshavn, J. & Søgaard, B. (2014). Levestedsvurdering for eremit *Osmoderma eremita*. Aarhus Universitet, DCE – Nationalt Center for Miljø og Energi, 18 s. - Videnskabelig rapport fra DCE - Nationalt Center for Miljø og Energi nr. 89.

Miljø- og Fødevarerministeriet, Miljøstyrelsen (2019). Kortlægning af Natura 2000-områder. Marin habitatkortlægning i Skagerrak og Nordsøen 2017-2019.

Sveegaard, S., Nabe-Nielsen, J. & Teilmann, J. (2018). Marsvins udbredelse og status for de marine habitatområder i danske farvande. Aarhus Universitet, DCE – Nationalt Center for Miljø og Energi, 36 s. - Videnskabelig rapport nr. 284.

Søgaard, B., Wind, P., Sveegaard, S., Galatius, A., Teilmann, J. Therkildsen, O.R., Mikkelsen, P. & Bladt, J. (2018). Arter 2016. NOVANA. Aarhus Universitet, DCE – Nationalt Center for Miljø og Energi, 40 s. - Videnskabelig rapport fra DCE - Nationalt Center for Miljø og Energi nr. 262.

Søgaard, B., Wind, P., Bladt, J.S., Mikkelsen, P., Therkildsen, O.R., Wiberg-Larsen, P., Johansson, L.S., Galatius, A., Sveegaard, S. & Teilmann J. (2016). Arter 2015. NOVANA. Aarhus Universitet,

DCE – Nationalt Center for Miljø og Energi, 126 s. - Videnskabelig rapport fra DCE - Nationalt Center for Miljø og Energi nr. 209.

### **Fugle**

Clausen, P., Petersen, I.K., Bregnballe, T. & Nielsen, R.D. (2019). Trækfuglebestande i de danske fuglebeskyttelsesområder, 2004 til 2017. Aarhus Universitet, DCE – Nationalt Center for Miljø og Energi, 308 s. - Teknisk rapport nr. 148.

Fredshavn, J.R., Pihl, S., Bregnballe, T. & Søgaard, B. (2014). Tilstandsvurdering af levesteder for ynglefugle. 16 Natura 2000 udpegningsarter. Aarhus Universitet, DCE – Nationalt Center for Miljø og Energi, 52 s. - Videnskabelig rapport fra DCE - Nationalt Center for Miljø og Energi nr. 114.

Holm, T.E., Clausen, P., Nielsen, R.D., Bregnballe, T., Petersen, I.K., Mikkelsen, P. & Bladt, J. (2018). Fugle 2018. NOVANA. Aarhus Universitet, DCE – Nationalt Center for Miljø og Energi, 136 s. - Videnskabelig rapport fra DCE - Nationalt Center for Miljø og Energi nr. 261.

Holm, T.E., Clausen, P., Nielsen, R.D., Bregnballe, T., Petersen, I.K., Mikkelsen P., Bladt, J., Kotzerka, J. & Søgaard, B. (2016). Fugle 2015. NOVANA. Aarhus Universitet, DCE – Nationalt Center for Miljø og Energi, 142 s. - Videnskabelig rapport fra DCE - Nationalt Center for Miljø og Energi nr. 210.

Petersen, I.K., Nielsen, R.D., Therkildsen, O.R. & Balsby, T.J.S. 2017. Fældende havdykænders antal og fordeling i Sejerøbugten i relation til menneskelige forstyrrelser. Aarhus Universitet, DCE – Nationalt Center for Miljø og Energi, 38 s. - Videnskabelig rapport fra DCE - Nationalt Center for Miljø og Energi nr. 239

Therkildsen, O.R., Andersen, S.M., Clausen, P., Bregnballe, T., Laursen, K. & Teilmann, J. (2013). Vurdering af forstyrrelsestrusler i NATURA 2000-områderne. Aarhus Universitet, DCE – Nationalt Center for Miljø og Energi, 174 s. - Videnskabelig rapport fra DCE - Nationalt Center for Miljø og Energi nr. 52.

### **Tekniske anvisninger i NOVANA-programmet**

<https://dce.au.dk/udgivelser/tekniske-anvisninger/>

Buttenschøn, R.M. et al. (2006). Tekniske anvisninger for kortlægning og registrering af skovnaturtyper og levesteder for skovlevende arter i Natura 2000 områder. Udarbejdet af Skov & Landskab.

## 6. Bilag 1

Status for gennemførte indsatser beskrevet i 1. planperiode. Fokus er indsatser gennemført for kommunale midler. Oversigten er hentet fra Natura 2000-handleplanen 2016-2021.

Ikast-Brande Kommune har udskudt udførelsen af handleplanerne i mosen i første planperiode, hvorfor der ikke er iværksat Life-projekter inden for Natura 2000-området. Årsagen til udskydelsen er, at en del lodsejerne i mosen samtidig var lodsejere i et vådområde-projekt. Kommunen valgte, at handleplansprojektet og vådområdeprojektet skulle være helt adskilte. Som udgangspunkt for den kommende indsats har kommunen fået udarbejdet en hydrologisk forundersøgelse af hydrologien i mosen.

| Kommune | Indsats                     | Kommunalt ejet | Privatejet |
|---------|-----------------------------|----------------|------------|
|         | Hydrologisk forundersøgelse | Ikke relevant  | Realiseret |

Indsatser gennemført af Ikast-Brande Kommune af egne midler eller DUT-midler i N70 Mose ved Karstoft Å i perioden 2010-2015.



## Resume

Basisanalyse for Mose ved Karstoft Å. Basisanalysen sammenfatter landsdækkende, kvalitetssikrede data for de arter og naturtyper, som Natura 2000-området er udpeget af hensyn til. Basisanalysen indeholder en kortlægning af naturtyper og levesteder, en vurdering af naturtilstanden og en foreløbig vurdering af negative påvirkninger (trusler) mod en god naturtilstand.



Miljøstyrelsen  
Tolderlundsvej 5  
5000 Odense C

[www.mst.dk](http://www.mst.dk)