



Miljøministeriet
Miljøstyrelsen

Natura 2000-basisanalyse 2022-2027

Revideret udgave

Vullum Sø

Natura 2000-område nr. 23

Habitatområde H23

November 2021

Udgiver: Miljøstyrelsen

Redaktion:
Miljøstyrelsen Nordjylland

Forsidefoto:
Dronefoto over habitatområdet set fra øst. Vullum Sø ses i baggrunden.
Fotograf: Thisted Kommune

ISBN:978-87-7038-764-4

Baggrundskort: © Styrelsen for Dataforsyning og Effektivisering

Indhold

1. Natura 2000-basisanalyse (planperiode 2022-2027)	4
1.1 Basisanalysens indhold	4
1.2 Natura 2000-planprocessen	5
1.3 Udpegningsgrundlag	5
1.4 Naturlandskabsystem	5
1.5 Datagrundlaget.....	7
1.5.1 Særligt om arter	9
1.6 Foreløbig vurdering af områdets trusler	9
2. Vullum Sø	10
2.1 Områdebeskrivelse	10
2.2 Udpegningsgrundlag for Natura 2000-området	11
2.3 Opsummering.....	12
3. Områdets naturtyper	13
3.1 Områdets terrestriske natur.....	13
3.1.1 Lysåbne terrestriske naturtyper.....	14
3.2 Områdets sø-natur	22
3.2.1 Søer over 5 ha	23
3.3 Områdets vandløbsnatur.....	23
4. Områdets habitatarter	24
5. Indsatser i området	26
5.1 Indsatser i vandplaner	27
6. Litteratur	28
6.1 Anvendte EU-direktiver, love og bekendtgørelser	28
6.2 Anvendt faglitteratur	28
7. Bilag 1	31

1. Natura 2000-basisanalyse (planperiode 2022-2027)

EU's Natura 2000-direktiver (fuglebeskyttelsesdirektivet og habitatdirektivet) forpligter Danmark til at gøre den nødvendige indsats for at sikre eller genoprette en række sjældne, truede eller karakteristiske naturtyper og arter af europæisk betydning.

Danmark har valgt at gøre dette ved en systematisk og tilbagevendende Natura 2000-planlægning, der på grundlag af direktivforpligtelsen og den nationale naturovervågning for 6-årige planperioder (dog 12-årige for skovbevoksede fredsskovpligtige arealer) prioriterer den krævede indsats. Planperioden 2022-27 dækker også de fredsskovpligtige arealer. På det akvatiske område bygger indsatsen i vid udstrækning på den, der fremgår af vandområdeplanerne, som har til formål at forbedre vandmiljøet i retning af god økologisk tilstand. Dette vil samtidig tilvejebringe forbedringer i vandkvaliteten og fysiske forhold i vandløb (fx fjernelse af spærringer), som er nødvendig for at opnå god naturtilstand for de vandområder, der også er udpeget som Natura 2000-områder.

Natura 2000-planlægningen sker efter reglerne i miljømålsloven og skovloven med tilhørende bekendtgørelser. En Natura 2000-plan består af mål for naturtilstanden i Natura 2000-området og et indsatsprogram. Indsatsprogrammet for det enkelte Natura 2000-område udarbejdes på baggrund af en basisanalyse og foreliggende overvågningsdata.

Basisanalysen, som præsenterer datagrundlaget, skal indeholde følgende elementer:

- Kortlægning af habitatnaturtyper og levesteder for arter, som områderne er udpeget for.
- Vurdering af tilstand og foreløbig vurdering af trusler.
- Et resumé, som på kortbilag angiver beliggenheden af de kortlagte arealer og tilstanden.

Der er udpeget 269 habitatområder og 124 fuglebeskyttelsesområder i Danmark.

Fuglebeskyttelses- og habitatområder kan være sammenfaldende eller ligge i umiddelbar tilknytning til hinanden, hvorfor der i alt er 257 Natura 2000-områder i Danmark.

1.1 Basisanalysens indhold

Basisanalysen er grundlaget for målfastsættelse og indsatsprogram i Natura 2000-planen for de enkelte, udpegede Natura 2000-områder. Basisanalysen fokuserer på Natura 2000-forpligtelser og dermed på de arter og naturtyper, som området er udpeget for at beskytte.

Basisanalysen er udarbejdet på grundlag af de nationalt indsamlede og kvalitetssikrede data, der indhentes gennem det nationale overvågningsprogram for vand og natur - NOVANA. Data er offentligt tilgængelige på Danmarks Miljøportal. Miljøstyrelsen har i årene 2016-19 gennemført en fornyet kortlægning af de enkelte habitatnaturtyper og visse arters levesteder, og data herfra udgør sammen med andre data fra NOVANA-overvågningen omdrejningspunktet for basisanalysen.

Natura 2000-planlægningen 2022-27 vedrører både de arealer, der er omfattet af miljømålsloven og de arealer, der er omfattet af skovloven.

Basisanalysen, som er udarbejdet inden afslutning af anden planperiode for Natura 2000-planen (2016-2021), vil for hvert område indeholde en status for indsatser i første planperiode (2010-2015) og den del af anden planperiode (2016-2021), der er gået. Status bygger primært på tilgængelig viden om tilsagn om tilskud efter landdistriktsstøtteordningerne og godkendte EU-projekter (LIFE).

1.2 Natura 2000-planprocessen

Planprocessen for de statslige Natura 2000-planer er fastsat i miljømålsloven og i bekendtgørelse om Natura 2000-skovplanlægning.

Natura 2000-planen udarbejdes efter forudgående drøftelse med de berørte statslige, kommunale og regionale myndigheder og med inddragelse af nationalparkbestyrelser, foreninger, organisationer og lodsejere, som har en væsentlig interesse i planen. De tværgående, overordnede drøftelser foregår på nationalt niveau. På regionalt niveau præsenterer Miljøstyrelsen de relevante basisanalyser, og et muligt planindhold drøftes. Basisanalyserne offentliggøres senest samtidig med, at drøftelser med de berørte interessenter indledes.

Forslag til Natura 2000-planer for 2022-2027 skal offentliggøres senest 1 år efter offentliggørelsen af basisanalyserne. Planforslagene sendes herefter i mindst 12 ugers offentlig høring, hvorefter de endelige planer udgives. Der gælder særlige høringsregler, hvis det offentliggjorte planforslag ændres væsentligt.

1.3 Udpegningsgrundlag

For hvert Natura 2000-område findes et udpegningsgrundlag, der ud fra de af EU fastsatte regler rummer væsentlige forekomster af arter og naturtyper, der er omfattet af naturdirektiverne. For disse dyr, fugle, planter og naturtyper er der inden for de udpegede Natura 2000-områder en særlig forpligtelse. Det er de arter og naturtyper, der er på områdernes udpegningsgrundlag, som behandles i denne basisanalyse. Indsatsen for Natura 2000-områdets udpegede naturtyper og arter vil dog i mange tilfælde betyde, at forholdene også forbedres for en lang række både almindelige, sjældne og rødlistede arter, der findes inden for området, men som ikke er grundlag for områdets udpegningsgrundlag som Natura 2000-område.

Naturen er dynamisk, og nogle arter og naturtyper indvandrer til nye områder, mens andre af naturlige grunde forsvinder fra områder, hvor de tidligere var kendt. Endvidere forbedres vidensgrundlaget om arternes og naturtypernes forekomst inden for områderne yderligere i forbindelse med systematisk kortlægning, overvågning og andre undersøgelser. Derfor opdateres udpegningsgrundlaget for de enkelte Natura 2000-områder med mellemrum. Dette vil typisk ske hvert 6. år forud for udarbejdelse af nye statslige Natura 2000-basisanalyser og Natura 2000-planer. Miljøstyrelsen har i 2019 haft opdateret udpegningsgrundlag for såvel fuglebeskyttelsesområderne som habitatområderne i offentlig høring.

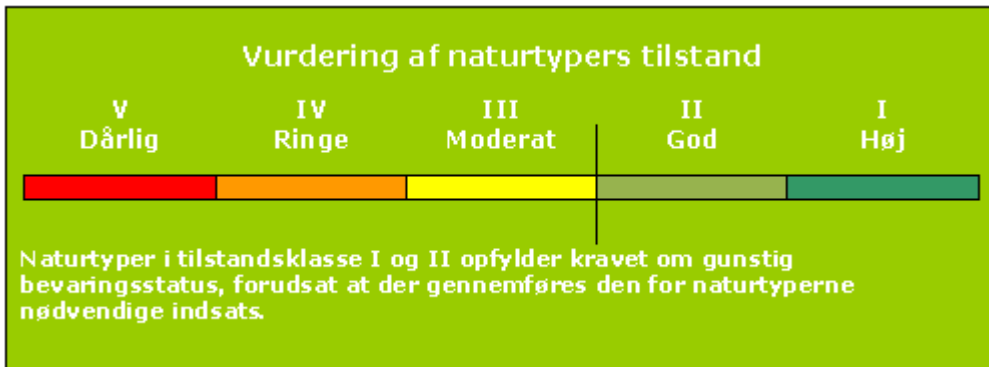
Basisanalyserne er udarbejdet på baggrund af det opdaterede udpegningsgrundlag. Udpegningsgrundlaget er opdateret i perioden 2018-2021. Opdateringen er sket på baggrund af dokumenteret og kvalitetssikret data indsamlet i det nationale overvågningsprogram NOVANA. Det opdaterede udpegningsgrundlag består af de arter, fugle og naturtyper, der findes i væsentlig forekomst i området. I forbindelse med opdateringen er en række arter, fugle og naturtyper hhv. tilføjet og udtaget fra udpegningsgrundlaget. I forhold til ændringer i udpegningsgrundlaget skal de ny tilføjede arter, fugle og naturtyper beskyttes. De arter, fugle og naturtyper, der udtages, skal også beskyttes, indtil EU-Kommissionen har accepteret det opdaterede udpegningsgrundlag. Det vil sige, at det nuværende udpegningsgrundlag både indeholder de naturtyper, arter og fugle, der forventes udtaget fra udpegningsgrundlaget og dem, der er tilføjet.

1.4 Naturlilstandssystem

Overvågningen og kortlægningen af naturtyperne og levesteder for arter viser, at mange af disse i forskelligt omfang bliver påvirket af en række faktorer, som kan have betydning for naturtypernes og levestedernes tilstand og indhold af dyre- og plantearter.

Vurdering af de fleste naturtypers naturtilstand bygger på et system, der inddeler forekomster af Habitatdirektivets naturtyper i 5 tilstandsklasser, hvor I (høj) er bedst og V (dårlig) er værst. Tilstandssystemet er nærmere beskrevet i DCE Aarhus Universitets faglige rapport "Vurdering af naturtilstand", der indgår i Bekendtgørelse om klassificering og fastsættelse af mål for naturtilstanden i internationale naturbeskyttelsesområder. Som led i beregningen af tilstanden beregnes både et artsindeks, baseret på indholdet af plantearter i en cirkel med radius på 5 m, og et strukturindeks, der i de lysåbne naturtyper er baseret på vegetationshøjden, opvækst af vedplanter, forekomst af drængrøfter m.m. Artsindeks for søer er beregnet ud fra alle fundne arter i både rørsump og sø.

Struktur- og artsindeks for den enkelte naturtype vægtes sammen til naturtypens tilstandsklasse på arealet. Et højt strukturindeks kombineret med et lavt artsindeks viser, at naturarealet har forudsætninger for et højt naturindhold, men at artspotentialet endnu ikke er til stede. Et højt artsindeks kombineret med et lavt strukturindeks kan anvendes som et redskab til at lokalisere artsrige forekomster med højt artspotentiale (eller potentiale for høj naturtilstand, men med stort behov for pleje eller anden indsats).



Tilstandsklasser for naturtyper

Kortlægningen af de lysåbne naturtyper og levestederne i habitatområderne gentages med 6 års mellemrum. Skovnaturtyper med fredskovspligt kortlægges med 12 års mellemrum. Kortlægningen af de små søer er foregået løbende siden 2007. Der er således gennemført tre kortlægninger af de fleste terrestriske, lysåbne naturtyper og to kortlægninger af skovnaturtyperne.

Natura 2000-områdernes lysåbne, terrestriske naturtyper blev første gang systematisk kortlagt i 2004-06. Her blev 23 lysåbne naturtyper kortlagt. De 10 skovnaturtyper blev kortlagt første gang i 2005-12. I 2010-12 blev de 23 lysåbne naturtyper genkortlagt. Yderligere 10 lysåbne terrestriske naturtyper blev inddraget i kortlægningen. De 10 skovnaturtyper og alle 34 lysåbne naturtyper er genkortlagt i perioden 2016-19. I 2018 blev Natura 2000-områdernes områdegrænser justeret, og der blev udpeget en række nye områder. I 2019 blev der gennemført en første kortlægning af de nye arealer.

Den nye kortlægning af de lysåbne naturtyper og skovnaturtyperne er mere detaljeret og giver dermed et mere finmasket billede af områdets habitatnatur. En sammenligning af resultaterne fra kortlægningerne kan derfor vise udsving, både i antallet af naturtyper, deres arealer og deres tilstand, som er et resultat af denne større detaljeringsgrad samt mindre metodemæssige ændringer i kortlægningen. For hvert Natura 2000-område er udsving i kortlagt naturareal og beregnet naturtilstand vist og kommenteret. Det er vigtigt at være opmærksom på, at kortlægningen er et øjebliksbillede, og kan være påvirket af fx årstidsvariation som den meget tørre sommer i 2018, og at ændringer i fx hydrologiske forhold eller tilgroning kan have betydning for hvilke arter, der registreres i området. Naturen er langsom og stabile forbedringer af tilstanden kan tage lang tid, fx er plejkrævende naturtyper afhængig af vedvarende pleje.

Lige som for de lysåbne habitatnaturtyper og de mindre søer er der udviklet systemer for at kunne beregne tilstanden af levesteder for en række arter. Det drejer sig om arterne klokkefrø, stor vandsalamander og eremit samt 16 arter af ynglefugle.

Systemet inddeler arternes levested i 5 tilstandsklasser, som beskrevet under naturtypernes tilstandssystem. Beregningen af tilstanden er baseret på en række nøglefaktorer, der er specielt vigtige for, at levestederne kan fungere optimalt for de pågældende arter. Se de tekniske anvisninger til kortlægning af levesteder for klokkefrø, stor vandsalamander, eremit og ynglefugle.

For arter og naturtyper uden et bekendtgørelsesfastsat naturtilstandssystem vil udviklingen i naturtilstanden blive beskrevet på grundlag af betydende naturparametre. Det kan fx være parametre som bestandstal, udbredelse og forekomst af sårbare arter, store træer, eutrofiering eller tilsvarende, hvor der er indsamlet ensartede landsdækkende data. Miljøstyrelsen vurderer på den baggrund, om der er tale om fremgang, tilbagegang eller stabil tilstand. En stabil tilstand eller fremgang anses for at være i overensstemmelse med direktivforpligtigelsen om at sikre eller genoprette en række sjældne, truede eller karakteristiske naturtyper og arter af europæisk betydning.

1.5 Datagrundlaget

I hver enkelt basisanalyse præsenteres aktuelle overvågningsdata for naturtyper og arter, der er medtaget på det pågældende Natura 2000-områdes udpegningsgrundlag. Naturtyper, arter og/eller fugle, der forventes udtaget fra udpegningsgrundlaget, er ikke behandlet i basisanalysen.

Data, der anvendes og præsenteres i basisanalyserne, er ensartede, kvalitetssikrede og landsdækkende data, der er offentligt tilgængelige. Det vil i helt overvejende grad dreje sig om data indsamlet og kvalitetssikret i forbindelse med gennemførelse af det statslige overvågningsprogram - NOVANA. Den konkrete, praktiske gennemførelse af overvågningen og efterfølgende databehandling for de enkelte arter og naturtyper er beskrevet i de tekniske anvisninger, som kan findes på DCE Aarhus Universitets hjemmeside og for arternes vedkommende i de årlige NOVANA-rapporter.

De fleste data stammer fra den terrestriske del af overvågningsprogrammet, men derudover inddrages data indsamlet i de øvrige NOVANA delprogrammer, fx kortlægning og tilstandsvurderinger i søer, kortlægning af marine naturtyper og vandløb samt artsdata fra de akvatiske overvågningsprogrammer i NOVANA fx data til belysning af forekomst af lampretter, fisk, insekter og havpattedyr.

Naturtype- og artsdata, der anvendes i basisanalyserne, kan findes på Miljøministeriets [MiljøGIS](#) og i [Danmarks Naturdata](#).

Overvågning og kortlægning af naturtyper, arter og fugle er i NOVANA-programmet foretaget gennem hele overvågningsperioden, og er gennemført på forskellige tidspunkter og med forskellige intervaller.

Grænserne for en hel række terrestriske Natura 2000-områder er justeret i 2018. For at kunne præsentere en fuldt dækkende kortlægning af også de nye arealer (ca. 31.000 ha) er der gennemført en supplerende kortlægning af naturtyperne, levesteder for arter og fugle samt overvågning af ynglefugle i de nye områder og udvidelserne i 2019.

Der findes andre data om naturen i Natura 2000-områderne. Disse er dog ikke tilstrækkeligt ensartede og landsdækkende til, at Miljøstyrelsen har inddraget dem i de statslige basisanalyser,

som blandt andet skal danne grundlag for en national prioritering af indsatsen i 3. planperiode (2022-2027). Mange af disse data vil med fordel kunne indgå i senere faser af planlægningen, ikke mindst i forbindelse med fastsættelse af konkrete forvaltningstiltag.

1.5.1 Særligt om arter

I basisanalysen præsenteres data om arter, der indgår i udpegningsgrundlaget for området, og som dermed er en del af Natura 2000-forpligtelsen.

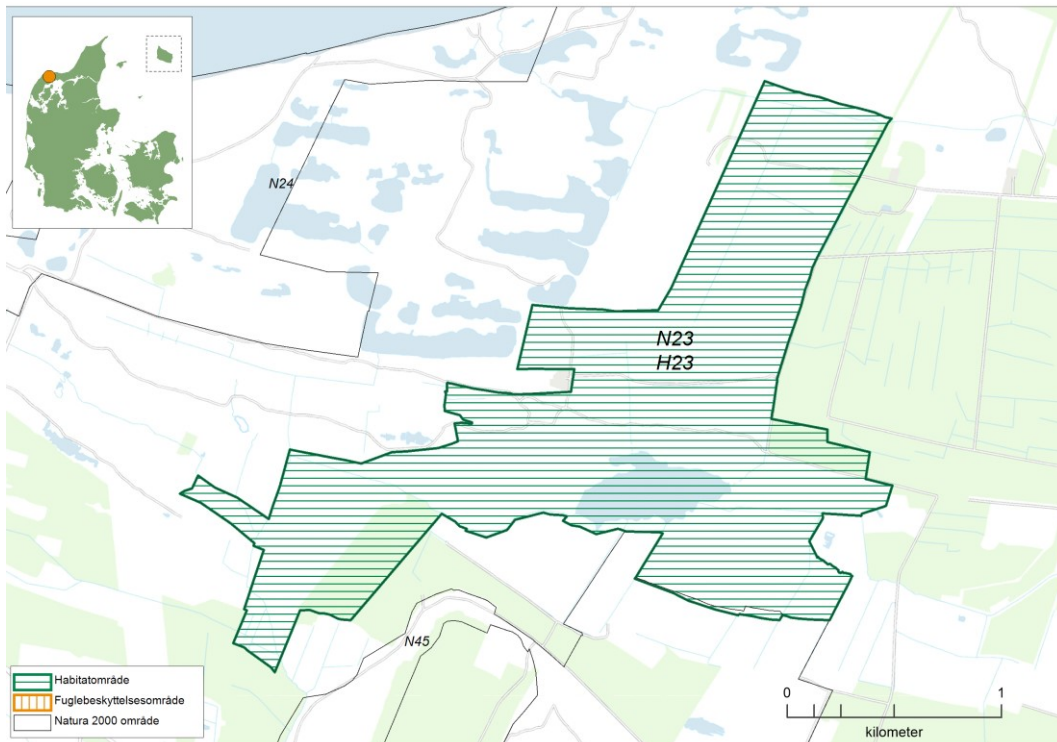
For en række arter er der i de terrestriske overvågningsprogrammer indsamlet data til belysning af deres forekomst og udbredelse især i men også i et vist omfang udenfor Natura 2000-områderne.

1.6 Foreløbig vurdering af områdets trusler

Basisanalysen indeholder en foreløbig vurdering af de trusler, der kan forvaltes på i det enkelte område og for hver enkelt art/naturtype. Der er andre og typisk mere diffuse forhold, som kan have en negativ betydning for naturtilstanden. Disse forhold bliver i NOVANA-programmet overvåget indirekte via forekomsten af plantearter, der er sårbare, henholdsvis robuste, overfor næringsstoffer, udtørring, jordbrugsmæssig drift eller klimaændring. Tilsvarende kan prædation kun undtagelsesvist måles direkte.

Vurdering af betydningen af forstyrrelser af arter bygger i udgangspunktet på de vurderinger, som DCE Aarhus Universitet udarbejdede, da forstyrrelser og behov for justeringer af vildtreservaternes geografiske afgrænsning og adgangsforskel blev vurderet i 2013.

2. Vullum Sø



Kortet viser Natura 2000-områdets afgrænsning. Natura 2000-området består af habitatområde H23 Vullum Sø (vandret grøn skravering).

2.1 Områdebeskrivelse

Natura 2000-området Vullum Sø har et areal på 317 ha, hvoraf de 15 ha er vandflade. Området er afgrænset som vist på kortet. Området er udpeget som habitatområde nr. 23 Vullum Sø, og er primært statsejet. Området ligger i Thisted Kommune og inden for vandområdedistrikt Jylland og Fyn.

Dette Natura 2000-område er specielt udpeget for at beskytte levestederne for den sjældne dagsommerfugl hedepletvinge. I den atlantiske biogeografiske region er hedepletvinge kun på udpegningsgrundlaget i to habitatområder, hvorfor der også er stor fokus på artens levevilkår i området. Området er desuden udpeget for at beskytte sø-naturtypen kransnålalge-sø med omgivende klitnatur.

Området består hovedsageligt af den kalkrige kransnålalge-sø Vullum Sø samt det sammenhængende klitområde beliggende ved Hjørdemål Plantage. Klitområdet består af klitlavninger, der stedvist har præg af hængesæk, samt klitheder og naturtypen grå/grøn klit. Vullum Sø er ved to vandstandsændringer i løbet af 1900-tallet blevet reduceret kraftigt i areal og dybde.



Larver af hedepletvinge, der fouragerer på djævelsbid. Foto: Kamilla Harlev Mai

2.2 Udpegningsgrundlag for Natura 2000-området

Hvert Natura 2000-område er udpeget for at beskytte bestemte arter og/eller naturtyper, der er sjældne, truede eller karakteristiske for EU-landene. Disse udgør områdets udpegningsgrundlag. Nedenfor ses de naturtyper og/eller arter, der udgør dette Natura 2000-områdes udpegningsgrundlag. Udpegningsgrundlaget indeholder både de arter, naturtyper og fugle, der forventes udtaget fra udpegningsgrundlaget og dem, der er tilføjet, jf. processen med opdatering af udpegningsgrundlaget gennemført i perioden 2018-2021.

Udpegningsgrundlaget er opdelt efter de habitat- og/eller fuglebeskyttelsesområder, som Natura 2000-området består af. Hver habitatnaturtype og -art har en talkode, der er angivet i parentes (jf. habitatdirektivets bilag 1 og 2). Derudover er det angivet med *, om der er tale om en prioriteret naturtype jf. [habitatdirektivet](#). For fuglearterne er det angivet, hvorvidt der er tale om ynglefugle (Y) eller trækfugle (T).

Udpegningsgrundlag for Habitatområde nr. 23		
Naturtyper:	Grå/grøn klit* (2130)	Klithede* (2140)
	Klitlavning (2190)	Kransnålalge-sø (3140)
	Vandløb (3260)	Hængesæk (7140)
	Rigkær (7230)	
Arter:	Hedepletvinge (1065)	

Tabellen viser naturtyper og/eller arter på udpegningsgrundlag for Natura 2000-området. Tal i parentes henviser til de talkoder, som benyttes for naturtyper og arter fra habitatdirektivets bilag 1 og 2. * angiver, at der er tale om en prioriteret naturtype jf. [habitatdirektivet](#). Ved fuglearterne er det angivet, om der er tale om ynglefugle (Y) eller trækfugle (T).

Udpegningsgrundlaget er gennemgået i 2018-21. Rigkær (7230) er ikke tilstede i habitatområde nr. 23. Den nævnte naturtype gennemgås derfor ikke yderligere.

2.3 Opsummering

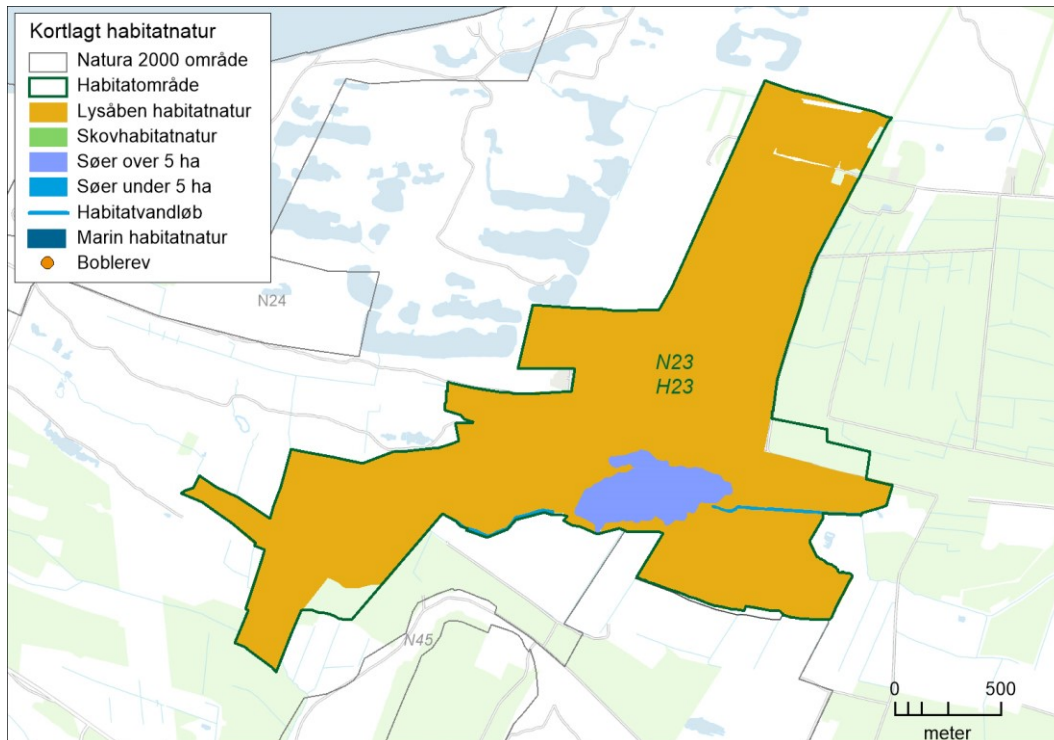
Området er karakteriseret ved den store, kalkrige kransnålalge-sø Vullum Sø samt det sammenhængende klitområde beliggende ved Hjørdemål Plantage. Klitområdet består af klitlavninger, der stedvist har præg af hængesæk, samt klitheder og naturtypen grå/grøn klit. Ved Vullum Sø findes den vestligste kendte bestand af den sjældne dagsommerfugl hedepletvinge.

Naturtilstanden i området er overvejende god, og kun en meget lille del af arealerne er i moderat tilstand. De store arealer i god tilstand må tilskrives at der er store naturarealer i områder, der er under pleje med bl.a. afgræsning samt at der er relativt højt artsindeks på mange af arealerne. Der har været en større fremgang i arealet i god tilstand og en mindre fremgang i arealet i moderat/ringe tilstand. Fremgangen i arealerne skyldes primært at området er blevet udvidet og der som følge heraf er blevet kortlagt nye arealer med klitnatur.

Hedepletvinge er genfundet i området i 2017, og der vurderes at være forudsætninger for en stabil forekomst af hedepletvinge inden for området.

3. Områdets naturtyper

Natura 2000-områdets indhold af habitatnaturtyper fremgår af områdets udpegningsgrundlag, der kan ses i afsnit 2.2. I "Danske Naturtyper i det europæiske Natura 2000-netværk" og i DCE Aarhus Universitets NOVANA-rapporter findes en beskrivelse af de enkelte naturtyper og nogle af deres typiske arter.



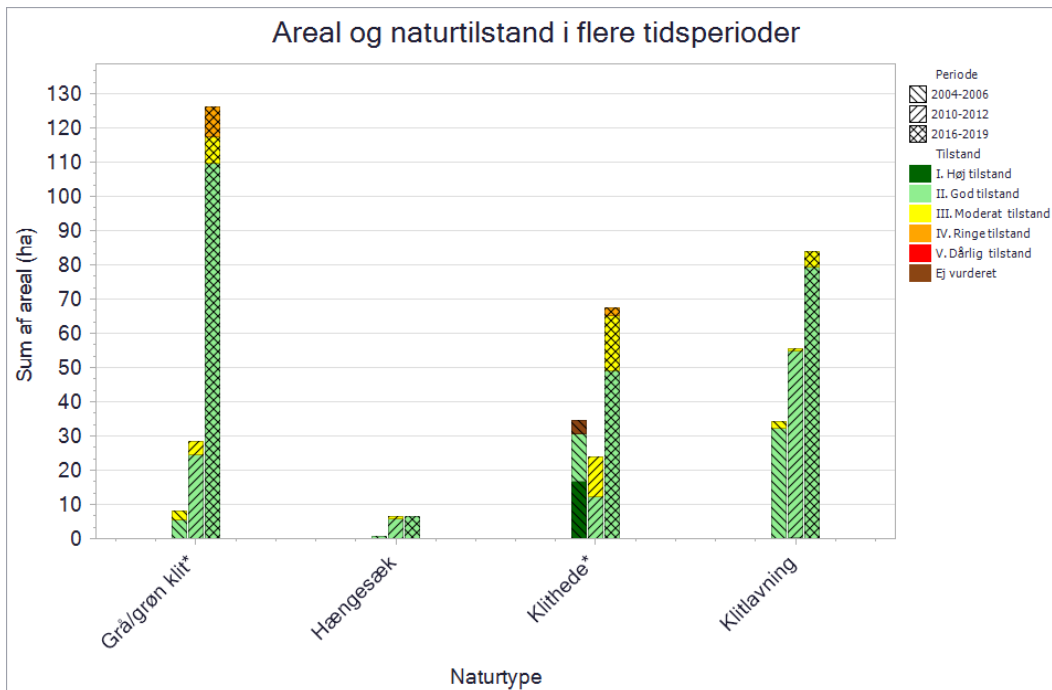
Oversigtskort over Natura 2000-området. På kortet vises områdets kortlagte habitatnaturtyper samt Vullum Sø, der er over 5 ha.

I figuren ovenfor er oversigtligt vist udstrækningen af de kortlagte habitatnaturtyper, der udgør en del af områdets udpegningsgrundlag. Kortet viser udbredelsen af de lysåbne naturtyper, skovnaturtyperne, vandløbsnaturtyperne, sønaturtyperne (søer over og under 5 ha) samt de marine naturtyper. For en mere detaljeret visning af naturtypens udbredelse henvises til Miljøstyrelsens hjemmeside.

3.1 Områdets terrestriske natur

I området er der ved seneste kortlægning (2016-2019) kortlagt 4 lysåbne naturtyper. De fleste lysåbne naturtyper har været kortlagt tre gange (2004-06, 2010-12 og 2016-19) andre kun i forbindelse med de seneste to kortlægninger. I nedenstående graf ses det samlede areal for hver naturtype i Natura 2000-området. Grafen viser desuden den historiske udvikling i naturtypenes areal og tilstand.

For de naturtyper, hvor der er et bekendtgørelsesfastsat tilstandssystem, er naturtypenes tilstand ligeledes angivet. Derved ses både den arealmæssige udvikling samt udviklingen i naturtypenes tilstand. For skovene og de to lysåbne naturtyper "urtebræmmer" og "indlandsklipper" er der ikke tilstandssystemer, og tilstanden vises derfor som "ej vurderet".



Grafen viser de kortlagte terrestriske naturtypers areal og tilstand. Kortlægningsperioden er angivet ved skraveringen af de enkelte søjler og tilstandsklasserne vises med en farveskala.

3.1.1 Lysåbne terrestriske naturtyper

For de terrestriske naturtyper der er kortlagt i området, er naturtyperne generelt karakteriseret ved følgende: Grå/grøn klit (2130) består af et mere eller mindre lukket plantedække med græsser, urter, mosser og laver. Typen dækker over to undertyper, hvor den ofte artsrige grønsværsklit findes, hvor sandet er mere kalkholdigt, mens grå klit er de mest udvaskede og sure klitter med en særlig rig mos- og lavflora. Ved en yderligere udvaskning og stabilisering af sandet dannes klithede (2140) med dominans af dværgbuske. Hvor grundvandsstanden er høj ses fugtig eller vanddækket klitlavning (2190) med en række forskellige plantesamfund såsom enge, rørsumpe og små klitsøer.

Hængesæk (7140) er en variabel naturtype, der starter eller er endt som et flydende plantedække i vand, langs søer og vandløb, i forbindelse med kildevæld eller i lavninger i kær og heder. I visse tilfælde er vandet kommet til sekundært grundet øget vandtilførsel. I en lang årrække gynger eller synker plantesamfundet, når man går på det – den fase kaldes hængesæk. Efterhånden kan hængesækken vokse sig så tyk på grund af tørvedannelse, at den ikke længere gynger eller skælver.

Naturtilstanden for de lysåbne naturtyper er overvejende god, og kun en meget lille del af arealerne er i moderat tilstand. De store arealer i god tilstand må tilskrives at der er store naturarealer i områder, der er under pleje med bl.a. afgræsning samt at der er relativt højt artsindeks på mange af arealerne. Der har været en stor fremgang i arealer i god tilstand i området og en mindre fremgang i arealer i moderat/ringe tilstand. Udviklingen skyldes primært at arealet er blevet udvidet, og der som følge heraf er blevet kortlagt større arealer med klitnatur. De mindre arealerne i moderat/ringe tilstand er bl.a. karakteriseret ved et relativt ringe artsindeks, tilgroning og stedvist manglende pleje.

Grå/grøn klit (2130). Naturtypen er den mest udbredte naturtype i området, og findes på de tørre arealer i hele Natura 2000-området. Naturtypen optræder flere steder i mosaik med klithede og klitlavning. Mellem de to seneste kortlægningsrunder er arealet med naturtypen steget med knap 98 ha. Dette skyldes hovedsageligt at habitatområdet er blevet udvidet med større klitarealer. Arealet med grå/grøn klit er overvejende i god tilstand. Ved den seneste naturtypekortlægning er

knap 110 ha i god tilstand og godt 16 ha i moderat/ringe tilstand. Størstedelen af arealet i god tilstand er bl.a. under pleje og med en passende vegetationshøjde samt med få eller ingen invasive arter. På områdets grå/grønne klitter i moderat/ringe tilstand er størstedelen af det kortlagte areal uden pleje og med et relativt ringe artsindeks. Mellem anden og tredje kortlægningsrunde er arealet i god tilstand steget med ca. 85 ha, mens arealet i moderat/ringe tilstand steget med ca. 12,5 ha. Ændringerne kan primært henføres til at habitatområdet er blevet udvidet, og der som følge heraf er kortlagt nye arealer med grå/grønne klitter.

Klithede (2140). Naturtypen findes udbredt på de tørre arealer i hele Natura 2000-området. Der er registreret ca. 67,5 ha ved den seneste kortlægning. Naturtypen optræder flere steder i mosaik med grå/grøn klit og klitlavning. Mellem de to seneste kortlægningsrunder er arealet med naturtypen steget med ca. 43,5 ha. Dette skyldes hovedsageligt at habitatområdet er blevet udvidet med større klitarealer.

Arealet med klithede er overvejende i god tilstand. Ved den seneste naturtypekortlægning er godt 49 ha i god tilstand og godt 18 ha i moderat/ringe tilstand. Områdets klitheder i god tilstand er generelt karakteriseret ved en høj dækning af dværgbuske og et relativt højt artsindeks. Områdets klitheder i moderat/ringe tilstand er primært præget af et ringe artsindhold og uhensigtsmæssig hydrologi. Der er registreret spredt forekomst af invasive arter på hovedparten af arealerne med klithede i området. Mellem anden og tredje kortlægningsrunde er arealet i god tilstand steget med godt 37 ha, mens arealet i moderat/ringe tilstand steget med ca. 6,5 ha. Dette kan primært henføres til at habitatområdet er blevet udvidet, og der er kortlagt nye arealer med klithede i området.

Klitlavning (2190). Naturtypen findes især på arealer rundt om Vullum sø samt på arealerne nord for søen. Der er registreret knap 84 ha ved den seneste kortlægning. Mellem de to seneste kortlægningsrunder er arealet med naturtypen steget med godt 28 ha. Dette skyldes hovedsageligt at habitatområdet blevet udvidet med større klitarealer. Klitlavningerne rundt om Vullum Sø er kortlagt som 100 % klitlavning, mens de øvrige klitlavninger optræder i mosaik med klithede og grå/grøn klit.

Områdets klitlavninger er overvejende i god tilstand. Der er registreret afgræsning i alle klitlavningerne, og i flere af klitlavningerne er der et højt artsindeks. I de fleste klitlavninger i området er der registreret svag effekt af afvanding, men med udbredt fugtigbundsvegetation. Størstedelen af arealerne er fri for invasive arter. Ved den seneste naturtypekortlægning er godt 79 ha i god tilstand og 4,5 ha i moderat tilstand. Områdets få (3 stk.) klitlavninger i moderat tilstand er primært præget af relativt ringe artsindhold. På 2 ud af 3 arealer i moderat tilstand er der registreret tydelig effekt fra afvanding samt tilgroning med vedplanter. Mellem anden og tredje kortlægningsrunde er arealet i god tilstand steget knap 25 ha, mens arealet i moderat tilstand steget med godt 3,5 ha. Dette kan primært henføres til at habitatområdet er blevet udvidet, og der som følge heraf er kortlagt nye arealer med klitlavninger i området.

Hængesæk (7140). Naturtypen findes 2 steder i området, på et mindre areal vest for Vullum Sø og på et areal øst for søen. Der er registreret 6,6 ha ved den seneste kortlægning. Arealet af naturtypen er stort set uændret mellem de to seneste kortlægningsrunder. Det samlede areal med hængesæk er i god tilstand. I dette område optræder den næringsfattige type af hængesæk, og arealerne er karakteriseret ved udbredte forekomster af mosser, især bladmosser. Områdets hængesække er kun svagt påvirket af afvanding, og stadig med udbredt fugtigbundsvegetation. Der er registreret en relativ høj dækning af middelhøj og høj græs- og urtevegetation samt vedplanter på begge arealer. Mellem anden og tredje kortlægningsrunde er arealet i moderat tilstand faldet med 0,73 ha. Dette kan henføres til at der på det vestlige areal bl.a. blev registreret invasive arter og lavere artsindeks i 2. kortlægningsrunde.

3.1.1.1 Foreløbig vurdering af trusler mod naturtilstanden

Vurdering af en række væsentlige trusler har indgået konkret i kortlægning og tilstandsvurdering af naturtyper inden for det gennemførte NOVANA-program. Der er tale om kendte og aktuelle trusler med fokus på de forhold, som det er muligt at håndtere forvaltningsmæssigt.

Omfanget af disse trusler for dette områdes lysåbne naturtyper er vist nedenfor, og betydningen er konkret beskrevet og vurderet. Det drejer sig om truslerne tilgroning, uhensigtsmæssig hydrologi, direkte påvirkning fra landbrugsdrift og forekomst af invasive arter.

Tilgroning af lyskrævende naturtyper med høje urter eller vedplanter

De fleste lysåbne naturtyper er afhængige af fortsat græsning eller høslæt – oftest som et led i ekstensiv landbrugsdrift. Ved ophør af græsning eller høslæt vil naturarealet gro til i høje urter og vedplanter, og de lyskrævende, lavtvoksende arter, der er karakteristiske for naturtyperne, bliver udkonkurreret.

Ved naturtypekortlægningen er dækningsgraden af forskellige strukturelementer registreret, bl.a. dækningsgraden af middelhøj græs-/urtevegetation (15 – 50 cm), dækningsgraden af høj græs-/urtevegetation (over 50 cm) og kronedækket af træer og buske. Dækningsgraden er registreret på en skala fra 1-5. Omfanget og betydningen af tilgroningstruslen er vurderet for de enkelte naturtyper ved at sammenholde de indsamlede oplysninger om tilgroning med middelhøje urter, høje urter samt med træer og buske.

Dækningsgraden for de enkelte parametre er registreret ud fra nedenstående skala:

Dækningsgraden af middelhøje græs-/urtevegetation (15 – 50 cm)	Dækningsgraden af høj græs-/urtevegetation (over 50 cm)	Kronedækket af træer og buske
1) 0-5%	1) 0-5%	1) 0%
2) 5-10%	2) 5-10%	2) 1-10%
3) 10-30%	3) 10-30%	3) 10-25%
4) 30-75%	4) 30-75%	4) 25-50%
5) 75-100%	5) 75-100%	5) 50-100%

Uhensigtsmæssig hydrologi i vådbunds naturtyper

Kunstig afvanding med grøfter, dræn eller pumper forandrer naturen og kan føre til ændring i vegetationen, så den naturlige, naturtype-karakteristiske vådbundsvegetation erstattes af en vegetation, der i højere grad præges af mere almindelige, konkurrence-stærke tørbundsarter.

Ved naturtypekortlægningen er det på lavbundsarealer registreret, hvor stor effekt afvanding har på vegetationens sammensætning af arter. Effekten er angivet på en skala fra 1-5.

Afvanding er registreret ud fra en skala fra 1-5 inddelt som nedenstående:

 Afvanding

0) Højbundsareal

- 1) Ingen grøfter eller dræn. Fugtigbundsvegetation intakt
 - 2) Afvanding m. svag effekt. Fugtigbundsvegetation udbredt
 - 3) Afvanding m. tydelig effekt. Fugtigbundsvegetation på dele af arealet
 - 4) Afvanding m. udbredt effekt. Fugtigbundsvegetation hist og her
 - 5) Fuldstændig afvandet. Fugtigbundsvegetation mangler
-

Direkte påvirkning fra landbrugsdrift på tilstødende arealer

Intensiv landbrugsdrift på arealer, der grænser lige op til naturarealer, kan indebære en negativ påvirkning af naturindholdet i randområdet som følge af afdrift/udskylning af overskud af gødning eller sprøjtemidler. Forøget næringsindhold kan medføre, at naturtypens karakteristiske arter udkonkurreres af højt voksende arter, der favoriseres af det forøgede næringsindhold. Direkte tilførsel af næringsstoffer på naturarealet har samme effekt.

Ved naturtypekortlægningen er det samlede omfang af tydelige tegn på randpåvirkning fra gødsning eller sprøjtning af naboarealer samt direkte gødsning eller tilskuds fodring på arealet registreret.

Den påvirkede arealandel er angivet på en skala fra 1-5 inddelt som nedenstående:

Arealandel tydelig eutrofiering (direkte gødsning eller tilskuds fodring)	Areal andel med tydelig randpåvirkning fra gødsning af naboarealer	Areal andel med tydelig randpåvirkning fra sprøjtning af naboarealer
1) 0%	1) 0%	1) 0%
2) 1-10%	2) 1-10%	2) 1-10%
3) 10-25%	3) 10-25%	3) 10-25%
4) 25-50%	4) 25-50%	4) 25-50%
5) 50-100%	5) 50-100%	5) 50-100%

Forekomst af invasive arter

Invasive plantearter er ikke-hjemmehørende arter, der fortrænger naturlig vegetation. Forekomst af invasive arter er en trussel, fordi arterne breder sig ekspansivt og udkonkurrerer de arter, der er karakteristiske for naturtyperne. Invasive arter er særlig et problem i kyst- og klitnaturtyperne samt på hederne.

Ved naturtypekortlægningen er det registreret, på hvor stor en andel af det samlede areal, der forekommer en eller flere af de invasive arter, der er opført i Appendiks 2 til den tekniske anvisning for kortlægningen.

Arealandelen, hvor der forekommer invasive arter, er angivet på en skala fra 1-5 inddelt som nedenfor:

 Samlet dækning af invasive arter

- 1) 0%
 - 2) 1-10%
 - 3) 10-25%
 - 4) 25-50%
 - 5) 50-100%
-

Arealandel med drift

For de driftsafhængige, lysåbne naturtyper er det registreret, om arealet på kortlægningstidspunktet (2016-19) var i drift/pleje til sikring af lysåbne forhold. Drift er registreret som det totale andel af arealet, der enten græsses, tages høslæt (det afslåede materiale fjernes) eller foretages slåning (det afslåede materiale efterlades). Dette er opgjort ud fra en skala fra 1 til 5.

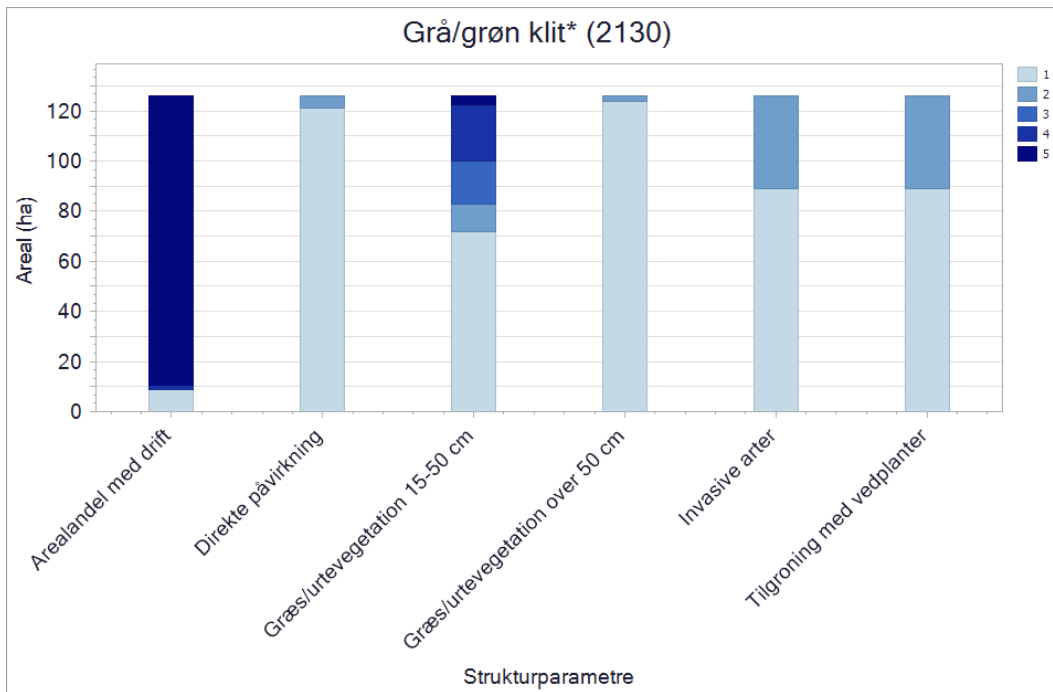
Manglende pleje er en trussel mod flere lysåbne naturtyper. For plejekrævende lysåbne naturtyper vil naturtilstanden normalt/ofte være afhængig af, at den hensigtsmæssige drift videreføres.

Samlet arealandel med drift

- 1) 0-5%
 - 2) 5-10%
 - 3) 10-30%
 - 4) 30-75%
 - 5) 75-100%
-

Negative påvirkninger på naturtyper

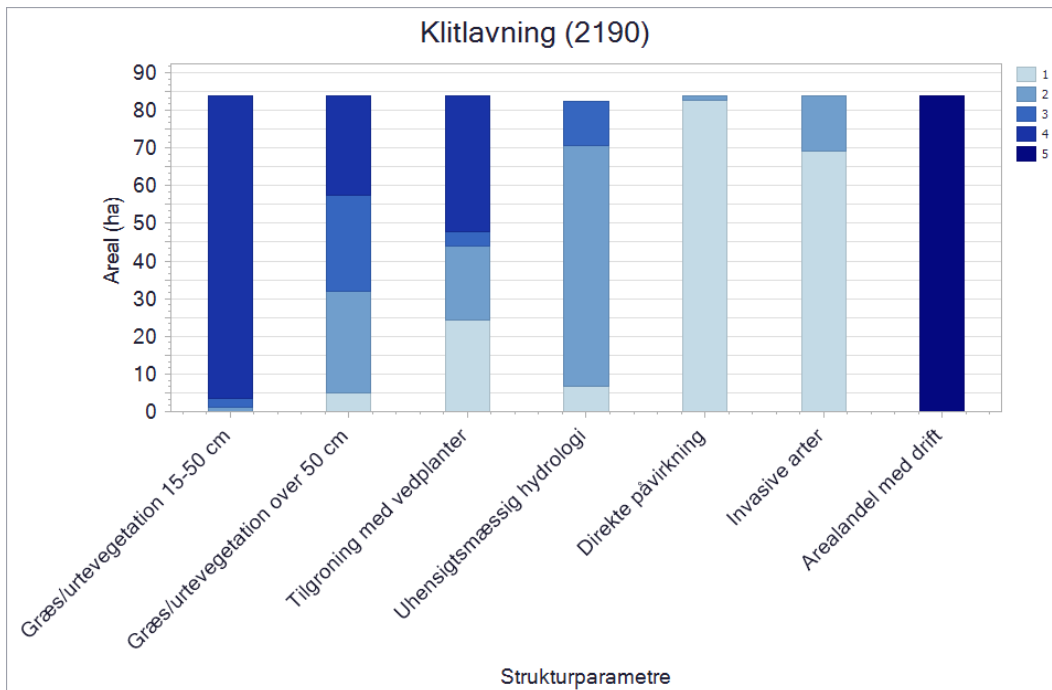
I nedenstående afsnit gennemgås de enkelte naturtyper i forhold til hvilke parametre, der påvirker dem negativt, og hvor meget naturtypen samlet set bliver påvirket af den enkelte parameter. De enkelte parametres påvirkning afbildes grafisk ud fra en skala på 1-5, hvor 1 generelt angiver den mindste værdi fx mindst tilgroning, mindst arealandel der er påvirket af gødskning, bedst hydrologi osv. og 5 generelt angiver den største værdi fx størst tilgroning, størst areal andel der er påvirket af gødskning, mest påvirket af uhensigtsmæssig hydrologi. Se afsnittets indledende gennemgang af de enkelte parametre for en mere detaljeret redegørelse.



Figuren viser naturtypens strukturelle parametre, der blev registreret ved kortlægningen. For alle parametre går skalaen fra 1 til 5, hvor 1 generelt angiver den mindste grad af negativ påvirkning, fx mindst tilgroning, mindst arealandel, der er påvirket af gødskning, bedst hydrologi osv. Værdien 5 angiver den største grad af negativ påvirkning, fx størst tilgroning, størst arealandel, der er påvirket af gødskning, mest påvirket af uhensigtsmæssig hydrologi. Se afsnittets indledende gennemgang af de enkelte parametre for en mere detaljerede redegørelse.

Grå/grøn klit (2130) er afhængig af næringsfattige forhold, og især grå klit er meget følsom overfor eutrofiering, der skader mos- og lavforekomsterne. Naturtypen kan være betinget af naturlig dynamik, idet den udvikles ved naturlig succession af hvid klit. Især grøn klit vil normalt være driftsbetinget, og desuden kan bekæmpelse af invasive arter som rynket rose være nødvendig for at sikre naturtypen.

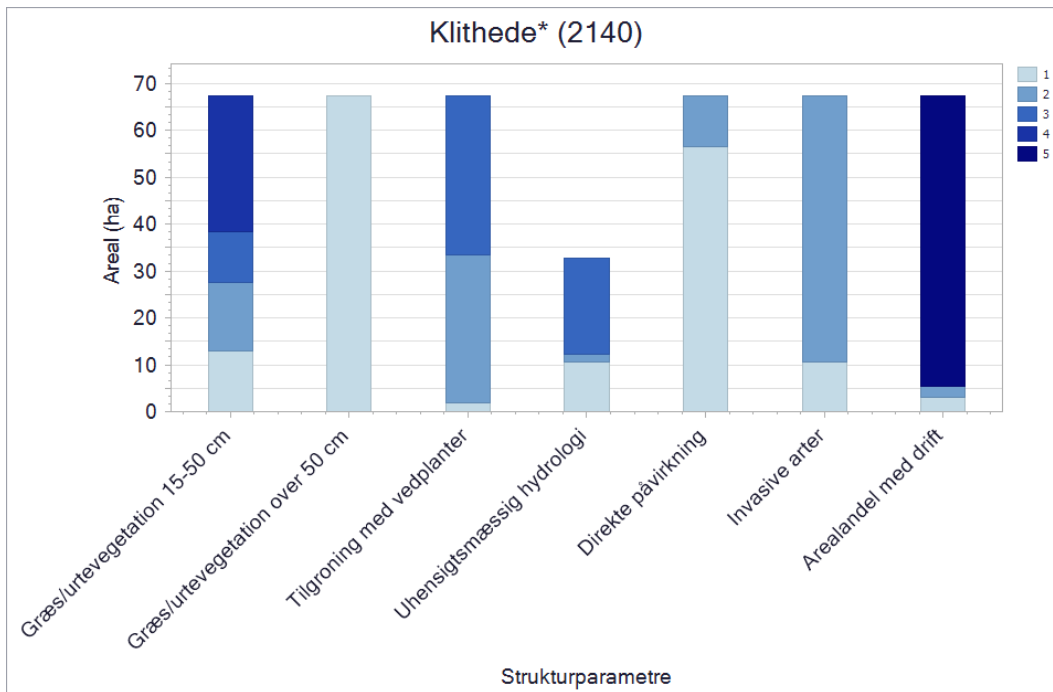
I dette Natura 2000-område er der kortlagt godt 126 ha med grå/grøn klit. Langt størstedelen af de grå/grønne klitter afgræsses, og er uden invasive arter. På knap 1/3 af arealerne er der dog registreret spredt forekomst af vedplanter og invasive arter (sitka-gran, bjerg-fyr, stjerne-bredribbe).



Figuren viser naturtypens strukturelle parametre, der blev registreret ved kortlægningen. For alle parametre går skalaen fra 1 til 5, hvor 1 generelt angiver den mindste grad af negativ påvirkning, fx mindst tilgroning, mindst arealandel, der er påvirket af gødskning, bedst hydrologi osv. Værdien 5 angiver den største grad af negativ påvirkning, fx størst tilgroning, størst arealandel, der er påvirket af gødskning, mest påvirket af uhensigtsmæssig hydrologi. Se afsnittets indledende gennemgang af de enkelte parametre for en mere detaljerede redegørelse.

Klitlavning (2190) er en meget varieret naturtype og vegetationen kan være lav, urte- og halvgræsdomineret, tilgroet i tagrør eller mere eller mindre kratbevokset. Drift i form af græsning kan begunstige typen, men er ikke altid en betingelse for god tilstand. Klitlavning er afhængig af naturlig hydrologi og naturlig dynamik, og bekæmpelse af invasive arter kan være nødvendig for at sikre naturtypen.

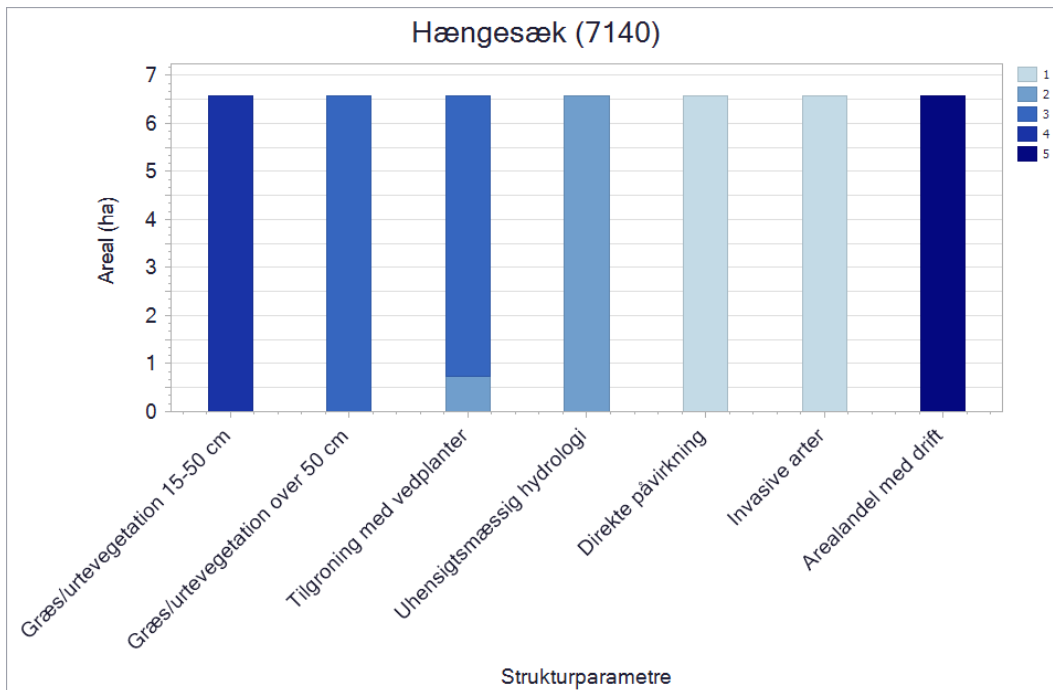
I dette Natura 2000-område er der kortlagt knap 84 ha med klitlavning. Alle klitlavningerne afgræsses, og hovedparten af arealet er fri for invasive arter. Kun på 1/6 af arealet med naturtypen er der registreret tydelige tegn på afvanding, mens der på størstedelen af arealet er registreret afvanding med svag effekt, dog stadig med udbredt fugtigbundsvegetation. Omkring halvdelen af arealet med naturtypen trues af tilgroning med vedplanter.



Figuren viser naturtypens strukturelle parametre, der blev registreret ved kortlægningen. For alle parametre går skalaen fra 1 til 5, hvor 1 generelt angiver den mindste grad af negativ påvirkning, fx mindst tilgroning, mindst arealandel, der er påvirket af gødskning, bedst hydrologi osv. Værdien 5 angiver den største grad af negativ påvirkning, fx størst tilgroning, størst arealandel, der er påvirket af gødskning, mest påvirket af uhensigtsmæssig hydrologi. Se afsnittets indledende gennemgang af de enkelte parametre for en mere detaljerede redegørelse.

Klithede (2140) er afhængig af naturlig dynamik og er meget følsom over for eutrofiering, der skader mos- og lavforekomsterne og øger tilgroning med græsser og vedplanter. Våd klithede er afhængig af naturlig hydrologi. Klitheden er normalt betinget af græsning, og bekæmpelse af invasive arter som bjerg-fyr og rynket rose kan være nødvendig for at sikre naturtypen.

I dette Natura 2000-område er der kortlagt 67,5 ha med klithede. Langt størstedelen af klithederne afgræsses. Der er registreret forekomst af vedplanter i varierende omfang på hovedparten af klithederne. Dette skyldes dog overvejende mose-pors og gråris som er en naturlig del af naturtypen og ikke udgør en trussel. Der er registreret spredt forekomst af invasive arter (klit-fyr og bjerg-fyr) på hovedparten af klithederne, mens ca. 1/3 af arealerne er påvirket af uhensigtsmæssig hydrologi.



Figuren viser naturtypens strukturelle parametre, der blev registreret ved kortlægningen. For alle parametre går skalaen fra 1 til 5, hvor 1 generelt angiver den mindste grad af negativ påvirkning, fx mindst tilgroning, mindst arealandel, der er påvirket af gødskning, bedst hydrologi osv. Værdien 5 angiver den største grad af negativ påvirkning, fx størst tilgroning, størst arealandel, der er påvirket af gødskning, mest påvirket af uhensigtsmæssig hydrologi. Se afsnittets indledende gennemgang af de enkelte parametre for en mere detaljerede redegørelse.

Mosetypen hængesæk (7140) er betinget af stabil, høj vandstand af næringsfattigt vand, og opretholdelse af naturtypen under upåvirkede forhold er normalt ikke afhængig af drift eller pleje. Naturtypen kan dog være driftsbetinget i visse, særlige naturgivne situationer. Det gælder fx, hvor hængesæk er dannet ved at gro ud over kildevæld, og hvor fravær af drift på længere sigt vil resultere i tilgroning med høje urter og vedplanter.

I dette Natura 2000-område er der kortlagt 6,6 ha med hængesæk. Områdets hængesække afgræsses, og er fri for invasive arter samt uden påvirkning af næringsstoffer fra naboarealer. På begge arealer med naturtypen i området er der registreret afvanding med svag effekt, dog stadig med udbredt fugtigbundsvegetation. Områdets to hængesække er præget af tilgroning med middelhøj og høj græs- og urtevegetation samt vedplanter.

3.2 Områdets sø-natur

Ved overvågning af søer i NOVANA-programmet skelnes der mellem store søer over 5 ha og mindre søer og vandhuller under 5 ha. De store søer overvåges i forbindelse med programmets sø-overvågning, og for denne gruppe er der endnu ikke udviklet et tilstandssystem i forhold til naturtilstand. Der er således alene foretaget en bestemmelse af naturtypen for de store søer. De mindre søer og vandhuller under 5 ha overvåges i NOVANA-programmets naturovervågning, og for de mange søer i denne gruppe er der udover en bestemmelse af de enkelt søers naturtype også foretaget en beregning af søernes naturtilstand.

For de sø-naturtyper der er kortlagt i området, er naturtyperne generelt karakteriseret ved at kransnålgæ-sø (3140) er kalkrige søer og vandhuller med kransnålgæ, der typisk er ganske rene eller kun lidt eutrofierede.

3.2.1 Søer over 5 ha

I forbindelse med Miljøstyrelsens overvågning af miljøtilstanden som grundlag for vandområdeplanerne indsamles der for de store søer en lang række miljødata. Der er således i alle større søer gennem flere overvågningsperioder systematisk indsamlet data om søernes miljøtilstand og naturindhold. Det drejer sig bl.a. om udvikling i sigtddybde, indhold af klorofyl a, totalfosfor og total-kvælstof, og undersøgelser af søernes undervandsvegetation. På baggrund af data er der i forbindelse med vandplanlægningen foretaget en vurdering af miljøtilstand og målopfyldelse for søerne. På baggrund af den registrerede plantevækst i søerne er der endvidere foretaget en identifikation af søernes naturtypeindhold. Oplysninger herom kan findes på Miljøstyrelsens hjemmeside i de basisanalyser, der udarbejdes forud for vandområdeplanerne.

I dette område er der en stor sø over 5 ha, søen er kortlagt som en kransnålalge-sø (3140). Nedenfor gennemgås søen. Alle søer over 5 ha er omfattet af vandområdeplanerne og man kan læse mere om dem på Miljøstyrelsens hjemmeside.

Vullum Sø

Vullum Sø er en lavvandet sø på 14,7 ha og har en maxdybde på 80 cm. Søen er kortlagt som en kransnålalge-sø (3140) og har en artsrig vegetation med 26 plantearter bl.a. skør kransnål. Der er en god fiskebalance i søen med det rigtige forhold imellem fredsfisk og rovfisk. Der er registreret 6 fiskearter i søen og aborre er den dominerede rovfisk og skalle er den dominerende fredsfisk.

Miljømålet for Vullum Sø er en god økologisk tilstand. I basisanalysen for vandområdeplaner 2021-2027 er søen vurderet til at have en ringe økologisk tilstand på grund af indholdet af fytoplankton.

3.3 Områdets vandløbsnatur

I Danmark findes der to vandløbshabitatnaturtyper: "Vandløb med vandplanter" og "Vandløb med tidvis blottet mudder med enårige planter". Specielt den første naturtype er vidt udbredt i de danske vandløb, og langt de fleste vandløbsstrækninger vil kunne henføres til denne naturtype. Den anden naturtype er meget sjældent forekommende, og naturtypen vil oftest kun registreres på korte vandløbsstrækninger, normalt i perioder med lav vandstand, hvor naturtypens karakteristiske arter vil kunne etablere sig langs de mudrede vandløbsbredder. I år med dårlige vækstbetingelser eller høj vandstand kan naturtypen helt mangle.

I NOVANA-programmet er de to vandløbsnaturtyper kortlagt i vandløb i de habitatområder, hvor naturtyperne indgår i de pågældende områders udpegningsgrundlag. Der er endnu ikke i NOVANA-programmet udviklet et tilstandssystem til vandløbsnaturtyperne. Der vil således alene blive omtalt naturtypernes aktuelle forekomst på de kortlagte vandløbsstationer i områderne. Det er på nuværende tidspunkt ikke muligt at udtale sig om vandløbsnaturtypernes udbredelse i vandløbene. Kortlægningen er foretaget i de vandløb, der er omfattet af vandområdeplanerne, hvor der også kan findes flere oplysninger om vandløbenes økologiske tilstand.

Naturtype	Naturtype nr.	Længde (km)
Vandløb med vandplanter	3260	1,3

Tabellen viser længden af de kortlagte vandløbsnaturtyper.

I dette område findes der 2.972 m vandløb, der er omfattet af vandområdeplanen for Jylland og Fyn. Habitatnaturtypen vandløb med vandplanter (3260) er registreret på 1,3 km i blandt andet Kløv Å.

4. Områdets habitatarter

I NOVANA-programmet overvåger Miljøstyrelsen forekomst og udbredelse af en lang række arter. Forekomst af de overvågede arter i dette habitatområde er beskrevet nedenfor.

Overvågningsmetoderne er tidligere beskrevet i basisanalysens afsnit om datagrundlag. Inden for området er der desuden foretaget kortlægning af egnede levesteder for enkelte arter. For de arter, der lever i søer, er kortlægningen foretaget ved registrering af relevante biologiske og strukturelle forhold i områdets småsøer. Artskortlægningen kan findes på Miljøministeriets [MiljøGIS](#) og i [Danmarks Naturdata](#).

Hedepletvinge

Hedepletvinge lever i små kolonier på fugtige og tørre arealer på mager jord, såsom fugtige heder, tørvemoser og ugødede enge med rigelige bevoksninger af djævelsbid, som er den foretrukne værtsplante. Larverne lever i et fællesspind, som gradvis flytter sig, efterhånden som de fortærer værtsplanten, og i august/september spinder de et overvintringsspind dybt nede i vegetationen. Arten er generelt meget sårbar overfor selv små ændringer af levestedet. Tidligere var arten udbredt i det meste af landet, men er siden 1920'erne ikke set uden for Jylland. I det nationale overvågningsprogram 2004-2019 er arten overvåget seks gange, og arten er i perioden registreret i 4-22 10x10 km kvadrater i Nordjylland. I Danmark blev der i 2019 fundet hedepletvinge i 22 kvadrater mod hhv. 14 og 10 kvadrater i 2015 og 2012. I forbindelse med NOVANA-programmets overvåkning er arten igennem perioden næppe gået væsentligt frem, men der er indikationer på en øget udbredelse og bestandsstørrelse i perioden 2004-2019, selvom de nye forekomster i perioden i en vis udstrækning vurderes at repræsenterer hidtil oversete forekomster frem for nyetablerede bestande.

I Natura 2000-området blev hedepletvinge overvåget i 2019, hvor der blev talt 326 larvespind. Hedepletvinge blev genfundet ved Vullum Sø i 2017. Hedepletvinge har været eftersøgt uden held i NOVANA-programmet ved Vullum Sø i 2004 og 2006. Arten har været anset for at være forsvundet fra lokaliteten, da den ikke har været registreret i området siden 1993. Da den genfundne bestand er relativt stor, har den formentlig været i området i flere år før genfundet. Hedepletvinge har tidligere været udbredt i Thy, og der er derfor muligvis tale om en overset bestand. Op til genfundet er der foretaget rydning af træer på lokaliteten, hvilket formentlig også har været til gavn for bestanden af hedepletvinge i området.

Hovedbestanden af hedepletvinge ved Vullum Sø findes på de våde arealer øst for søen, hvor der er større forekomster af larvernes værtsplante djævelsbid. I området findes større tætte bestande af djævelsbid med lav omgivende vegetation, og der vurderes derfor at være gode forudsætninger for en stabil forekomst af hedepletvinge i dette område. Der vurderes ikke at være væsentlige trusler for artens forekomst i området.



Den røde prik på kortet angiver at der er fundet hedepletvinge i området i 2019. Afgrænsningen af lokaliteten kan ses på Danmarks Miljøportal.

5. Indsatser i området

Der er en 6-årig (12-årig for skovbevoksede fredskovpligtige arealer) rullende planlægning og gennemførelse af indsatserne i Natura 2000-områderne. Der udarbejdes først basisanalyser med faktuel viden om området. Disse følges op af Natura 2000-planer med beskrivelse af mål og indsatser. Herefter udarbejdes handleplaner, hvorefter der gennemføres indsatser for at nå de mål, der er sat i planerne. Det betyder, at der udarbejdes basisanalyser til den næste generation af planer, mens indsatserne for at opfylde den gældende plan er ved at blive gennemført.

Den anden generation af Natura 2000-planer blev udsendt i april 2016, de opfølgende handleplaner udkom i 2017, og gennemførelse sker frem mod udgangen af 2021. Statslige lodsejere har enten udarbejdet særlige drifts- og plejeplaner eller har andre forvaltningsplaner, som opfylder Natura 2000-planernes krav til indsats

I forhold til indsatserne i første planperiode (2010-2015) har både Naturstyrelsen og Forsvaret orienteret om, at de indsatser, som skulle gennemføres på deres arealer, er gennemført. I forbindelse med udarbejdelse af handleplaner for 2016-2021, har kommunerne redegjort for gennemførte indsatser beskrevet i første planperiode i forhold til deres myndighedsområde. Kommunernes redegørelse for dette område kan ses i bilag 1. I kommunernes redegørelse lægges der vægt på de indsatser, der ikke har været finansieret via Landdistriktsprogrammet eller andre tilskudsordninger.

Indsatsen efter den gældende plan (2016-2021) er ikke nødvendigvis afspejlet i de data, der ligger til grund for denne basisanalyse, dels fordi flere af indsatserne endnu ikke var igangsat ved gennemførelsen af dataindsamlingen (dataindsamling i perioden 2016-2019), og dels fordi naturens økologiske træghed medfører, at resultatet i naturtilstanden i de fleste tilfælde først kan erkendes efter en årrække. Hertil kommer, at en række plejekrævende naturtyper er afhængige af en fortsat indsats.

I den anden generation af Natura 2000-planer blev der fokuseret på indsatser, der kan sikre områdernes robusthed samt sammenkædning af naturarealer. Dette var en overbygning på de første Natura 2000-planer der fastlagde rammerne for en række grundlæggende handleplaniltag, som fx rydninger, forbedrede hydrologiske forhold og iværksættelse af plejetiltag som fx græsning. LIFE-projekter, projekter og indsatser med tilskud fra landdistriktsordningerne (LDP) og andre tilskudsordninger samt kommunale/statslige projekter bidrager til at gennemføre både første og anden Natura 2000-plan.

I nedenstående tabel ses et overblik over de tiltag, der er igangsat eller gennemført i perioden 2010-2019 i området, og som er finansieret via landdistriktsprogrammet eller anden tilskudsordning. Der kan være ansøgt om flere typer af indsats på det samme areal. Dette gør sig specielt gældende i forbindelse med igangsætning af naturpleje – fx både rydning og forberedelse til græsning med hegnssætning. Ordningerne Rydning, Forberedelse til afgræsning, Hydrologi, afgræsning samt sammenhæng har været specielt rettet mod Natura 2000-områder. Øvrige ordninger har været landsdækkende. Tabellen viser alene de arealer, der ligger i Natura 2000-områder (både dem, der har været udpeget i hele perioden og de nye, der er kommet til med grænsejusteringen i 2018.)

Type af indsats	Sum af Areal i ha
Forberedelse til afgræsning	34
Græsning/slæt	257
Lavbundsprojekter, Etableret	
Lavbundsprojekter, Forundersøgelse	
Hydrologiprojekter, Etableret	
Hydrologiprojekter, Forundersøgelse	
Natur og Miljø-projekter, etablering og genopretning	
Rydningprojekter	
Sammenhængende arealer	
Skovnaturtypebevarende drift og pleje	
Urørt skov	
Alle indsatses samlet	257

Tilskud til naturforbedring og naturpleje i området. Der kan være flere typer af indsats på det samme areal.

I Natura 2000-området er der indgået aftaler om tilskud til naturforbedring på betydelige arealer. Den primære naturplejeindsats har været tilsagn om midler til afgræsning på ca. 257 ha. Der er desuden givet tilsagn til forberedelse til afgræsning på ca. 34 ha.

5.1 Indsatses i vandplaner

Med vandområdeplanerne og de tilhørende indsatsprogrammer gennemføres indsatses til opfyldelse af vandplanlægningens mål om god økologisk tilstand i vandløb, søer og kystvande. Disse indsatses bidrager tillige til at opfylde bevaringsmålsætningerne for akvatiske arter og naturtyper i overensstemmelse med de bevaringsmålsætningerne, der fremgår af Natura 2000-planen for området. Vandområdeplanerne for 2015-2021 og de tilhørende bekendtgørelser med miljømål og indsatsprogrammer findes på Miljøstyrelsens hjemmeside. De konkrete indsatses, der skal gennemføres i planperioden 2015-2021, er sammenfattet i vandområdeplanernes kapitel 6.

Vandområdeplanernes indsatses omfatter både forebyggelse af yderligere forringelser, fx ved regulering af lokale kilder til forurening og genopretning af god tilstand, fx ved genslyngning af vandløb og fjernelse af spærringer. Kommunerne har ansvaret for gennemførelse af den del af indsatsen, som omfatter spildevandsudledninger og de fysiske forhold i vandløb og søer, herunder restaurering. Kommunerne skal koordinere indsatsen i de kommunale Natura 2000-handleplaner og Natura 2000-skovhandleplaner med indsatsen for vådområder og andre naturtyper, der med hensyn til deres vandbehov er direkte afhængige af vandøkosystemer og omfattet af vandområdeplanerne.

6. Litteratur

6.1 Anvendte EU-direktiver, love og bekendtgørelser

Rådets direktiv 92/43/EØF af 21. maj 1992 om bevaring af naturtyper samt vilde dyr og planter med senere ændringer (**Habitatdirektivet**).

<http://eur-lex.europa.eu/LexUriServ/LexUriServ.do?uri=OJ:L:1992:206:0007:0050:DA:PDF>

Europa-Parlamentets og Rådets direktiv 2009/147/EF af 30. november 2009 om beskyttelse af vilde fugle med senere ændring (**Fuglebeskyttelsesdirektivet**).

<http://eur-lex.europa.eu/LexUriServ/LexUriServ.do?uri=OJ:L:2010:020:0007:0025:DA:PDF>

Bekendtgørelse nr. 119 af 26. januar 2017 af lov om miljømål m.v. for internationale naturbeskyttelsesområder (**Miljømålsloven**).

<https://www.retsinformation.dk/Forms/R0710.aspx?id=186416>

Bekendtgørelse nr. 653 af 19. maj 2020 om klassificering og fastsættelse af mål for naturtilstanden i internationale naturbeskyttelsesområder (**målbekendtgørelsen**).

<https://www.retsinformation.dk/eli/lta/2020/653>

Bekendtgørelse nr. 1595 af 6. december 2018 om udpegning og administration af internationale naturbeskyttelsesområder samt beskyttelse af visse arter (**habitatbekendtgørelsen**).

<https://www.retsinformation.dk/eli/lta/2018/1595>

Bekendtgørelse nr. 1389 af 3. december 2017 om særlig fiskeriregulering i marine Natura 2000 områder for beskyttelse af revstrukturer (**Natura 2000-bekendtgørelsen**).

<https://www.retsinformation.dk/Forms/R0710.aspx?id=195198>

Bekendtgørelse nr. 1355 af 27. november 2018 om anvendelse af akustiske alarmer (pingere) i visse garnfiskerier (**pingerbekendtgørelsen**).

<https://www.retsinformation.dk/Forms/R0710.aspx?id=205353>

6.2 Anvendt faglitteratur

Naturtyper

Fredshavn, J.R., Nygaard, B., Ejrnæs, R., Damgaard, C., Therkildsen, O.R., Elmeros, M., Wind, P., Johansson, L.S., Alnøe, A.B., Dahl, K., Nielsen, E.H., Pedersen, H.B., Sveegaard, S., Galatius, A., & Teilmann, J. (2019). Bevaringsstatus for naturtyper og arter – 2019. Habitatdirektivets Artikel 17-rapportering. Aarhus Universitet, DCE – Nationalt Center for Miljø og Energi, 52 s. Videnskabelig rapport fra DCE – Nationalt Center for Miljø og Energi nr. 340.

Fredshavn, J.R. (2012). Tilstandsvurdering af habitatnaturtyper 2010-11. NOVANA. Aarhus Universitet, DCE – Nationalt Center for Miljø og Energi, 32 s. - Videnskabelig rapport fra DCE - Nationalt Center for Miljø og Energi nr. 39

Fredshavn, J.R. & Nygaard, B. (2014). Tilstandsvurdering af ni habitatnaturtyper. Strandvolde, klinger, strandenge og kystklitter. Aarhus Universitet, DCE – Nationalt Center for Miljø og Energi, 28 s. - Videnskabelig rapport fra DCE - Nationalt Center for Miljø og Energi nr. 113.

Hansen, J.W. (red.) 2018: Marine områder (2016). NOVANA. Aarhus Universitet, DCE – Nationalt Center for Miljø og Energi, 140 s. - Videnskabelig rapport fra DCE - Nationalt Center for Miljø og Energi nr. 253.

Hansen J.W. & Høgslund S. (red.) 2019. Marine områder (2018). NOVANA. Aarhus Universitet, DCE – Nationalt Center for Miljø og Energi, 156 s. - Videnskabelig rapport fra DCE nr. 355.

Johansson, L.S., Søndergaard, M., Landkildehus, F., Kjeldgaard, A., Sortkjær, L. & Windolf, J. (2018). Søer 2016. NOVANA. Aarhus Universitet, DCE – Nationalt Center for Miljø og Energi, 84 s. - Videnskabelig rapport fra DCE - Nationalt Center for Miljø og Energi nr. 259.

Rasmussen, J.J., Andersen, D.K. & Alnøe, A.B. (2018). Vandløb 2016. Økologisk tilstand, miljøfremmede stoffer og tungmetaller samt naturtyper og arter. NOVANA. Aarhus Universitet, DCE – Nationalt Center for Miljø og Energi, 64 s. - Videnskabelig rapport fra DCE - Nationalt Center for Miljø og Energi nr. 260.

Nygaard B., Damgaard C., Nielsen K.E., Bladt J., Ejrnæs R. (2019). Terrestriske Naturtyper 2004-2016. NOVANA. Aarhus Universitet, DCE - Nationalt Center for Miljø og Energi. www.novana.au.dk.

Hansen J.W. & Høgslund S. (red.) (2019). Marine områder 2018. NOVANA. Aarhus Universitet, DCE Nationalt Center for Miljø og Energi, 156 s. - Videnskabelig rapport fra DCE nr. 355.

Arter

Eigaard OR, Bastardie F, Breen M, Dinesen GE, Hintzen NT, Laffargue P et al. (2016). Estimating seabed pressure from demersal trawls, seines, and dredges based on gear design and dimensions. ICES J Mar Sci., 73(Suppl. 1), 27-43.

Eigaard, O.R., Bastardie, F., Hintzen, N.T., Buhl-Mortensen, L., Buhl-Mortensen P., Catarino, R. et al. (2017). The footprint of bottom trawling in European waters: Distribution, intensity, and seabed integrity. ICES J Mar Sci., 74(3): 847–865.

Fredshavn, J.R., & Søgaard, B. (2014). Levestedsvurdering for to paddearter. Stor vandsalamander og klokkefrø. Aarhus Universitet, DCE – Nationalt Center for Miljø og Energi, 26 s. - Videnskabelig rapport fra DCE - Nationalt Center for Miljø og Energi nr. 88.

Fredshavn, J. & Søgaard, B. (2014). Levestedsvurdering for eremit *Osmoderma eremita*. Aarhus Universitet, DCE – Nationalt Center for Miljø og Energi, 18 s. - Videnskabelig rapport fra DCE - Nationalt Center for Miljø og Energi nr. 89.

Miljø- og Fødevareministeriet, Miljøstyrelsen (2019). Kortlægning af Natura 2000-områder. Marin habitatkortlægning i Skagerrak og Nordsøen 2017-2019.

Sveegaard, S., Nabe-Nielsen, J. & Teilmann, J. (2018). Marsvins udbredelse og status for de marine habitatområder i danske farvande. Aarhus Universitet, DCE – Nationalt Center for Miljø og Energi, 36 s. - Videnskabelig rapport nr. 284.

Søgaard, B., Wind, P., Sveegaard, S., Galatius, A., Teilmann, J. Therkildsen, O.R., Mikkelsen, P. & Bladt, J. (2018). Arter 2016. NOVANA. Aarhus Universitet, DCE – Nationalt Center for Miljø og Energi, 40 s. - Videnskabelig rapport fra DCE - Nationalt Center for Miljø og Energi nr. 262.

Søgaard, B., Wind, P., Bladt, J.S., Mikkelsen, P., Therkildsen, O.R., Wiberg-Larsen, P., Johansson, L.S., Galatius, A., Sveegaard, S. & Teilmann J. (2016). Arter 2015. NOVANA. Aarhus Universitet,

DCE – Nationalt Center for Miljø og Energi, 126 s. - Videnskabelig rapport fra DCE - Nationalt Center for Miljø og Energi nr. 209.

Fugle

Clausen, P., Petersen, I.K., Bregnballe, T. & Nielsen, R.D. (2019). Trækfuglebestande i de danske fuglebeskyttelsesområder, 2004 til 2017. Aarhus Universitet, DCE – Nationalt Center for Miljø og Energi, 308 s. - Teknisk rapport nr. 148.

Fredshavn, J.R., Pihl, S., Bregnballe, T. & Søgaard, B. (2014). Tilstandsvurdering af levesteder for ynglefugle. 16 Natura 2000 udpegningsarter. Aarhus Universitet, DCE – Nationalt Center for Miljø og Energi, 52 s. - Videnskabelig rapport fra DCE - Nationalt Center for Miljø og Energi nr. 114.

Holm, T.E., Clausen, P., Nielsen, R.D., Bregnballe, T., Petersen, I.K., Mikkelsen, P. & Bladt, J. (2018). Fugle 2018. NOVANA. Aarhus Universitet, DCE – Nationalt Center for Miljø og Energi, 136 s. - Videnskabelig rapport fra DCE - Nationalt Center for Miljø og Energi nr. 261.

Holm, T.E., Clausen, P., Nielsen, R.D., Bregnballe, T., Petersen, I.K., Mikkelsen P., Bladt, J., Kotzerka, J. & Søgaard, B. (2016). Fugle 2015. NOVANA. Aarhus Universitet, DCE – Nationalt Center for Miljø og Energi, 142 s. - Videnskabelig rapport fra DCE - Nationalt Center for Miljø og Energi nr. 210.

Petersen, I.K., Nielsen, R.D., Therkildsen, O.R. & Balsby, T.J.S. 2017. Fældende havdykænders antal og fordeling i Sejerøbugten i relation til menneskelige forstyrrelser. Aarhus Universitet, DCE – Nationalt Center for Miljø og Energi, 38 s. - Videnskabelig rapport fra DCE - Nationalt Center for Miljø og Energi nr. 239

Therkildsen, O.R., Andersen, S.M., Clausen, P., Bregnballe, T., Laursen, K. & Teilmann, J. (2013). Vurdering af forstyrrelsestrusler i NATURA 2000-områderne. Aarhus Universitet, DCE – Nationalt Center for Miljø og Energi, 174 s. - Videnskabelig rapport fra DCE - Nationalt Center for Miljø og Energi nr. 52.

Tekniske anvisninger i NOVANA-programmet

<https://dce.au.dk/udgivelser/tekniske-anvisninger/>

Buttenschøn, R.M. et al. (2006). Tekniske anvisninger for kortlægning og registrering af skovnaturtyper og levesteder for skovlevende arter i Natura 2000 områder. Udarbejdet af Skov & Landskab

7. Bilag 1

Status for gennemførte indsatser beskrevet i 1. planperiode. Fokus er indsatser gennemført for kommunale midler. Oversigten er hentet fra Natura 2000-handleplanen 2016-2021.

Største delen af Natura 2000-området er statsejet. Statslige myndigheder har ansvar for at gennemføre indsatser på egne arealer. Derfor er der i Natura 2000-områdets handleplan (2016-2021) ikke redegjort for initiativer finansieret af kommunen.



Resume

Basisanalyse for Vullum Sø.

Basisanalysen sammenfatter landsdækkende, kvalitetssikrede data for de arter og naturtyper, som Natura 2000-området er udpeget af hensyn til. Basisanalysen indeholder en kortlægning af naturtyper og levesteder, en vurdering af naturtilstanden og en foreløbig vurdering af negative påvirkninger (trusler) mod en god naturtilstand.



Miljøstyrelsen
Tolderlundsvej 5
5000 Odense C

www.mst.dk