



Miljøministeriet
Miljøstyrelsen

Natura 2000-basisanalyse 2022-2027

Revideret udgave

Kærsgård Strand, Vandplasken og Liver Å
Natura 2000-område nr. 6
Habitatområde H6

November 2021

Udgiver: Miljøstyrelsen

Redaktion:
Miljøstyrelsen Nordjylland

Forsidefoto:
Mygblomst
Fotograf: Tage Burholt

ISBN:978-87-7038-747-7

Baggrundskort: © Styrelsen for Dataforsyning og Effektivisering

Indhold

1. Natura 2000-basisanalyse (planperiode 2022-2027)	4
1.1 Basisanalysens indhold	4
1.2 Natura 2000-planprocessen	5
1.3 Udpegningsgrundlag	5
1.4 Naturtilstandssystem	5
1.5 Datagrundlaget.....	7
1.5.1 Særligt om arter	8
1.6 Foreløbig vurdering af områdets trusler	8
2. Kærsgård Strand, Vandplasken og Liver Å	9
2.1 Områdebeskrivelse	10
2.2 Udpegningsgrundlag for Natura 2000-området	11
2.3 Opsummering.....	11
3. Områdets naturtyper	12
3.1 Områdets terrestriske natur.....	13
3.1.1 Lysåbne terrestriske naturtyper	14
3.2 Områdets sø-natur	28
3.2.1 Søer under 5 ha	29
3.2.2 Foreløbig vurdering af negative påvirkninger (trusler mod naturtilstanden)	30
3.3 Områdets vandløbsnatur	30
4. Områdets habitatarter	31
5. Indsatser i området	36
5.1 Indsatser i vandplaner	37
6. Litteratur	38
6.1 Anvendte EU-direktiver, love og bekendtgørelser	38
6.2 Anvendt faglitteratur	38
7. Bilag 1	41

1. Natura 2000-basisanalyse (planperiode 2022-2027)

EU's Natura 2000-direktiver (fuglebeskyttelsesdirektivet og habitatdirektivet) forpligter Danmark til at gøre den nødvendige indsats for at sikre eller genoprette en række sjældne, truede eller karakteristiske naturtyper og arter af europæisk betydning.

Danmark har valgt at gøre dette ved en systematisk og tilbagevendende Natura 2000-planlægning, der på grundlag af direktivforpligtelsen og den nationale naturovervågning for 6-årige planperioder (dog 12-årige for skovbevoksede fredsskovpligtige arealer) prioriterer den krævede indsats. Planperioden 2022-27 dækker også de fredsskovpligtige arealer. På det akvatiske område bygger indsatsen i vid udstrækning på den, der fremgår af vandområdeplanerne, som har til formål at forbedre vandmiljøet i retning af god økologisk tilstand. Dette vil samtidig tilvejebringe forbedringer i vandkvaliteten og fysiske forhold i vandløb (fx fjernelse af spærringer), som er nødvendig for at opnå god naturtilstand for de vandområder, der også er udpeget som Natura 2000-områder.

Natura 2000-planlægningen sker efter reglerne i miljømålsloven og skovloven med tilhørende bekendtgørelser. En Natura 2000-plan består af mål for naturtilstanden i Natura 2000-området og et indsatsprogram. Indsatsprogrammet for det enkelte Natura 2000-område udarbejdes på baggrund af en basisanalyse og foreliggende overvågningsdata.

Basisanalysen, som præsenterer datagrundlaget, skal indeholde følgende elementer:

- Kortlægning af habitatnaturtyper og levesteder for arter, som områderne er udpeget for.
- Vurdering af tilstand og foreløbig vurdering af trusler.
- Et resumé, som på kortbilag angiver beliggenheden af de kortlagte arealer og tilstanden.

Der er udpeget 269 habitatområder og 124 fuglebeskyttelsesområder i Danmark.

Fuglebeskyttelses- og habitatområder kan være sammenfaldende eller ligge i umiddelbar tilknytning til hinanden, hvorfor der i alt er 257 Natura 2000-områder i Danmark.

1.1 Basisanalysens indhold

Basisanalysen er grundlaget for målfastsættelse og indsatsprogram i Natura 2000-planen for de enkelte, udpegede Natura 2000-områder. Basisanalysen fokuserer på Natura 2000-forpligtelser og dermed på de arter og naturtyper, som området er udpeget for at beskytte.

Basisanalysen er udarbejdet på grundlag af de nationalt indsamlede og kvalitetssikrede data, der indhentes gennem det nationale overvågningsprogram for vand og natur - NOVANA. Data er offentligt tilgængelige på Danmarks Miljøportal. Miljøstyrelsen har i årene 2016-19 gennemført en fornyet kortlægning af de enkelte habitatnaturtyper og visse arters levesteder, og data herfra udgør sammen med andre data fra NOVANA-overvågningen omdrejningspunktet for basisanalysen.

Natura 2000-planlægningen 2022-27 vedrører både de arealer, der er omfattet af miljømålsloven og de arealer, der er omfattet af skovloven.

Basisanalysen, som er udarbejdet inden afslutning af anden planperiode for Natura 2000-planen (2016-2021), vil for hvert område indeholde en status for indsatser i første planperiode (2010-2015) og den del af anden planperiode (2016-2021), der er gået. Status bygger primært på tilgængelig viden om tilsagn om tilskud efter landdistriktsstøtteordningerne og godkendte EU-projekter (LIFE).

1.2 Natura 2000-planprocessen

Planprocessen for de statslige Natura 2000-planer er fastsat i miljømålsloven og i bekendtgørelse om Natura 2000-skovplanlægning.

Natura 2000-planen udarbejdes efter forudgående drøftelse med de berørte statslige, kommunale og regionale myndigheder og med inddragelse af nationalparkbestyrelser, foreninger, organisationer og lodsejere, som har en væsentlig interesse i planen. De tværgående, overordnede drøftelser foregår på nationalt niveau. På regionalt niveau præsenterer Miljøstyrelsen de relevante basisanalyser, og et muligt planindhold drøftes. Basisanalyserne offentliggøres senest samtidig med, at drøftelser med de berørte interessenter indledes.

Forslag til Natura 2000-planer for 2022-2027 skal offentliggøres senest 1 år efter offentliggørelsen af basisanalyserne. Planforslagene sendes herefter i mindst 12 ugers offentlig høring, hvorefter de endelige planer udgives. Der gælder særlige høringsregler, hvis det offentliggjorte planforslag ændres væsentligt.

1.3 Udpegningsgrundlag

For hvert Natura 2000-område findes et udpegningsgrundlag, der ud fra de af EU fastsatte regler rummer væsentlige forekomster af arter og naturtyper, der er omfattet af naturdirektiverne. For disse dyr, fugle, planter og naturtyper er der inden for de udpegede Natura 2000-områder en særlig forpligtelse. Det er de arter og naturtyper, der er på områdernes udpegningsgrundlag, som behandles i denne basisanalyse. Indsatsen for Natura 2000-områdets udpegede naturtyper og arter vil dog i mange tilfælde betyde, at forholdene også forbedres for en lang række både almindelige, sjældne og rødlistede arter, der findes inden for området, men som ikke er grundlag for områdets udpegningsgrundlag som Natura 2000-område.

Naturen er dynamisk, og nogle arter og naturtyper indvandrer til nye områder, mens andre af naturlige grunde forsvinder fra områder, hvor de tidligere var kendt. Endvidere forbedres vidensgrundlaget om arternes og naturtypernes forekomst inden for områderne yderligere i forbindelse med systematisk kortlægning, overvågning og andre undersøgelser. Derfor opdateres udpegningsgrundlaget for de enkelte Natura 2000-områder med mellemrum. Dette vil typisk ske hvert 6. år forud for udarbejdelse af nye statslige Natura 2000-basisanalyser og Natura 2000-planer. Miljøstyrelsen har i 2019 haft opdateret udpegningsgrundlag for såvel fuglebeskyttelsesområderne som habitatområderne i offentlig høring.

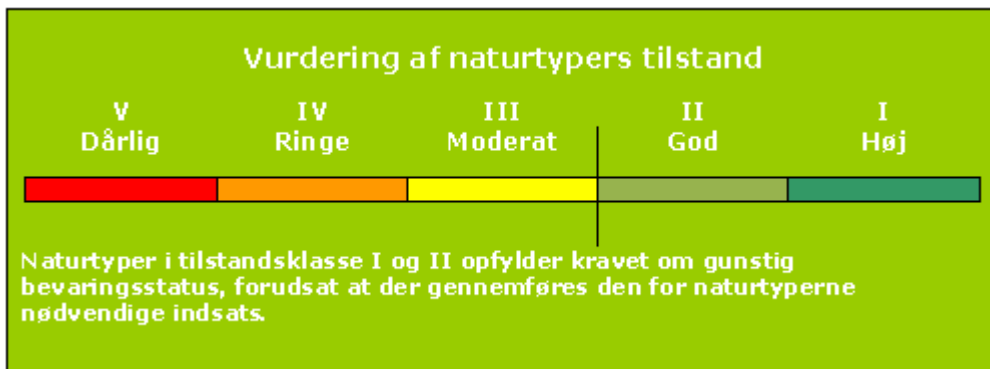
Basisanalyserne er udarbejdet på baggrund af det opdaterede udpegningsgrundlag. Udpegningsgrundlaget er opdateret i perioden 2018-2021. Opdateringen er sket på baggrund af dokumenteret og kvalitetssikret data indsamlet i det nationale overvågningsprogram NOVANA. Det opdaterede udpegningsgrundlag består af de arter, fugle og naturtyper, der findes i væsentlig forekomst i området. I forbindelse med opdateringen er en række arter, fugle og naturtyper hhv. tilføjet og udtaget fra udpegningsgrundlaget. I forhold til ændringer i udpegningsgrundlaget skal de ny tilføjede arter, fugle og naturtyper beskyttes. De arter, fugle og naturtyper, der udtages, skal også beskyttes, indtil EU-Kommissionen har accepteret det opdaterede udpegningsgrundlag. Det vil sige, at det nuværende udpegningsgrundlag både indeholder de naturtyper, arter og fugle, der forventes udtaget fra udpegningsgrundlaget og dem, der er tilføjet.

1.4 Naturlilstandssystem

Overvågningen og kortlægningen af naturtyperne og levesteder for arter viser, at mange af disse i forskelligt omfang bliver påvirket af en række faktorer, som kan have betydning for naturtypernes og levestedernes tilstand og indhold af dyre- og plantearter.

Vurdering af de fleste naturtypers naturtilstand bygger på et system, der inddeler forekomster af Habitatdirektivets naturtyper i 5 tilstandsklasser, hvor I (høj) er bedst og V (dårlig) er værst. Tilstandssystemet er nærmere beskrevet i DCE Aarhus Universitets faglige rapport "Vurdering af naturtilstand", der indgår i Bekendtgørelse om klassificering og fastsættelse af mål for naturtilstanden i internationale naturbeskyttelsesområder. Som led i beregningen af tilstanden beregnes både et artsindeks, baseret på indholdet af plantearter i en cirkel med radius på 5 m, og et strukturindeks, der i de lysåbne naturtyper er baseret på vegetationshøjden, opvækst af vedplanter, forekomst af drængrøfter m.m. Artsindeks for søer er beregnet ud fra alle fundne arter i både rørsump og sø.

Struktur- og artsindeks for den enkelte naturtype vægtes sammen til naturtypens tilstandsklasse på arealet. Et højt strukturindeks kombineret med et lavt artsindeks viser, at naturarealet har forudsætninger for et højt naturindhold, men at artspotentialet endnu ikke er til stede. Et højt artsindeks kombineret med et lavt strukturindeks kan anvendes som et redskab til at lokalisere artsrige forekomster med højt artspotentiale (eller potentiale for høj naturtilstand, men med stort behov for pleje eller anden indsats).



Tilstandsklasser for naturtyper

Kortlægningen af de lysåbne naturtyper og levestederne i habitatområderne gentages med 6 års mellemrum. Skovnaturtyper med fredskovspligt kortlægges med 12 års mellemrum. Kortlægningen af de små søer er foregået løbende siden 2007. Der er således gennemført tre kortlægninger af de fleste terrestriske, lysåbne naturtyper og to kortlægninger af skovnaturtyperne.

Natura 2000-områdernes lysåbne, terrestriske naturtyper blev første gang systematisk kortlagt i 2004-06. Her blev 23 lysåbne naturtyper kortlagt. De 10 skovnaturtyper blev kortlagt første gang i 2005-12. I 2010-12 blev de 23 lysåbne naturtyper genkortlagt. Yderligere 10 lysåbne terrestriske naturtyper blev inddraget i kortlægningen. De 10 skovnaturtyper og alle 34 lysåbne naturtyper er genkortlagt i perioden 2016-19. I 2018 blev Natura 2000-områdernes områdegrænser justeret, og der blev udpeget en række nye områder. I 2019 blev der gennemført en første kortlægning af de nye arealer.

Den nye kortlægning af de lysåbne naturtyper og skovnaturtyperne er mere detaljeret og giver dermed et mere finmasket billede af områdets habitatnatur. En sammenligning af resultaterne fra kortlægningerne kan derfor vise udsving, både i antallet af naturtyper, deres arealer og deres tilstand, som er et resultat af denne større detaljeringsgrad samt mindre metodemæssige ændringer i kortlægningen. For hvert Natura 2000-område er udsving i kortlagt naturareal og beregnet naturtilstand vist og kommenteret. Det er vigtigt at være opmærksom på, at kortlægningen er et øjebliksbillede, og kan være påvirket af fx årstidsvariation som den meget tørre sommer i 2018, og at ændringer i fx hydrologiske forhold eller tilgroning kan have betydning for hvilke arter, der registreres i området. Naturen er langsom og stabile forbedringer af tilstanden kan tage lang tid, fx er plejekrævende naturtyper afhængig af vedvarende pleje.

Lige som for de lysåbne habitatnaturtyper og de mindre søer er der udviklet systemer for at kunne beregne tilstanden af levesteder for en række arter. Det drejer sig om arterne klokkefrø, stor vandsalamander og eremit samt 16 arter af ynglefugle.

Systemet inddeler arternes levested i 5 tilstandsklasser, som beskrevet under naturtypernes tilstandssystem. Beregningen af tilstanden er baseret på en række nøglefaktorer, der er specielt vigtige for, at levestederne kan fungere optimalt for de pågældende arter. Se de tekniske anvisninger til kortlægning af levesteder for klokkefrø, stor vandsalamander, eremit og ynglefugle.

For arter og naturtyper uden et bekendtgørelsesfastsat naturtilstandssystem vil udviklingen i naturtilstanden blive beskrevet på grundlag af betydende naturparametre. Det kan fx være parametre som bestandstal, udbredelse og forekomst af sårbare arter, store træer, eutrofiering eller tilsvarende, hvor der er indsamlet ensartede landsdækkende data. Miljøstyrelsen vurderer på den baggrund, om der er tale om fremgang, tilbagegang eller stabil tilstand. En stabil tilstand eller fremgang anses for at være i overensstemmelse med direktivforpligtelsen om at sikre eller genoprette en række sjældne, truede eller karakteristiske naturtyper og arter af europæisk betydning.

1.5 Datagrundlaget

I hver enkelt basisanalyse præsenteres aktuelle overvågningsdata for naturtyper og arter, der er medtaget på det pågældende Natura 2000-områdes udpegningsgrundlag. Naturtyper, arter og/eller fugle, der forventes udtaget fra udpegningsgrundlaget, er ikke behandlet i basisanalysen.

Data, der anvendes og præsenteres i basisanalyserne, er ensartede, kvalitetssikrede og landsdækkende data, der er offentligt tilgængelige. Det vil i helt overvejende grad dreje sig om data indsamlet og kvalitetssikret i forbindelse med gennemførelse af det statslige overvågningsprogram - NOVANA. Den konkrete, praktiske gennemførelse af overvågningen og efterfølgende databehandling for de enkelte arter og naturtyper er beskrevet i de tekniske anvisninger, som kan findes på DCE Aarhus Universitets hjemmeside og for arternes vedkommende i de årlige NOVANA-rapporter.

De fleste data stammer fra den terrestriske del af overvågningsprogrammet, men derudover inddrages data indsamlet i de øvrige NOVANA delprogrammer, fx kortlægning og tilstandsvurderinger i søer, kortlægning af marine naturtyper og vandløb samt artsdata fra de akvatiske overvågningsprogrammer i NOVANA fx data til belysning af forekomst af lampretter, fisk, insekter og havpattedyr.

Naturtype- og artsdata, der anvendes i basisanalyserne, kan findes på Miljøministeriets [MiljøGIS](#) og i [Danmarks Naturdata](#).

Overvågning og kortlægning af naturtyper, arter og fugle er i NOVANA-programmet foretaget gennem hele overvågningsperioden, og er gennemført på forskellige tidspunkter og med forskellige intervaller.

Grænserne for en hel række terrestriske Natura 2000-områder er justeret i 2018. For at kunne præsentere en fuldt dækkende kortlægning af også de nye arealer (ca. 31.000 ha) er der gennemført en supplerende kortlægning af naturtyperne, levesteder for arter og fugle samt overvågning af ynglefugle i de nye områder og udvidelserne i 2019.

Der findes andre data om naturen i Natura 2000-områderne. Disse er dog ikke tilstrækkeligt ensartede og landsdækkende til, at Miljøstyrelsen har inddraget dem i de statslige basisanalyser,

som blandt andet skal danne grundlag for en national prioritering af indsatsen i 3. planperiode (2022-2027). Mange af disse data vil med fordel kunne indgå i senere faser af planlægningen, ikke mindst i forbindelse med fastsættelse af konkrete forvaltningstiltag.

1.5.1 Særligt om arter

I basisanalysen præsenteres data om arter, der indgår i udpegningsgrundlaget for området, og som dermed er en del af Natura 2000-forpligtelsen.

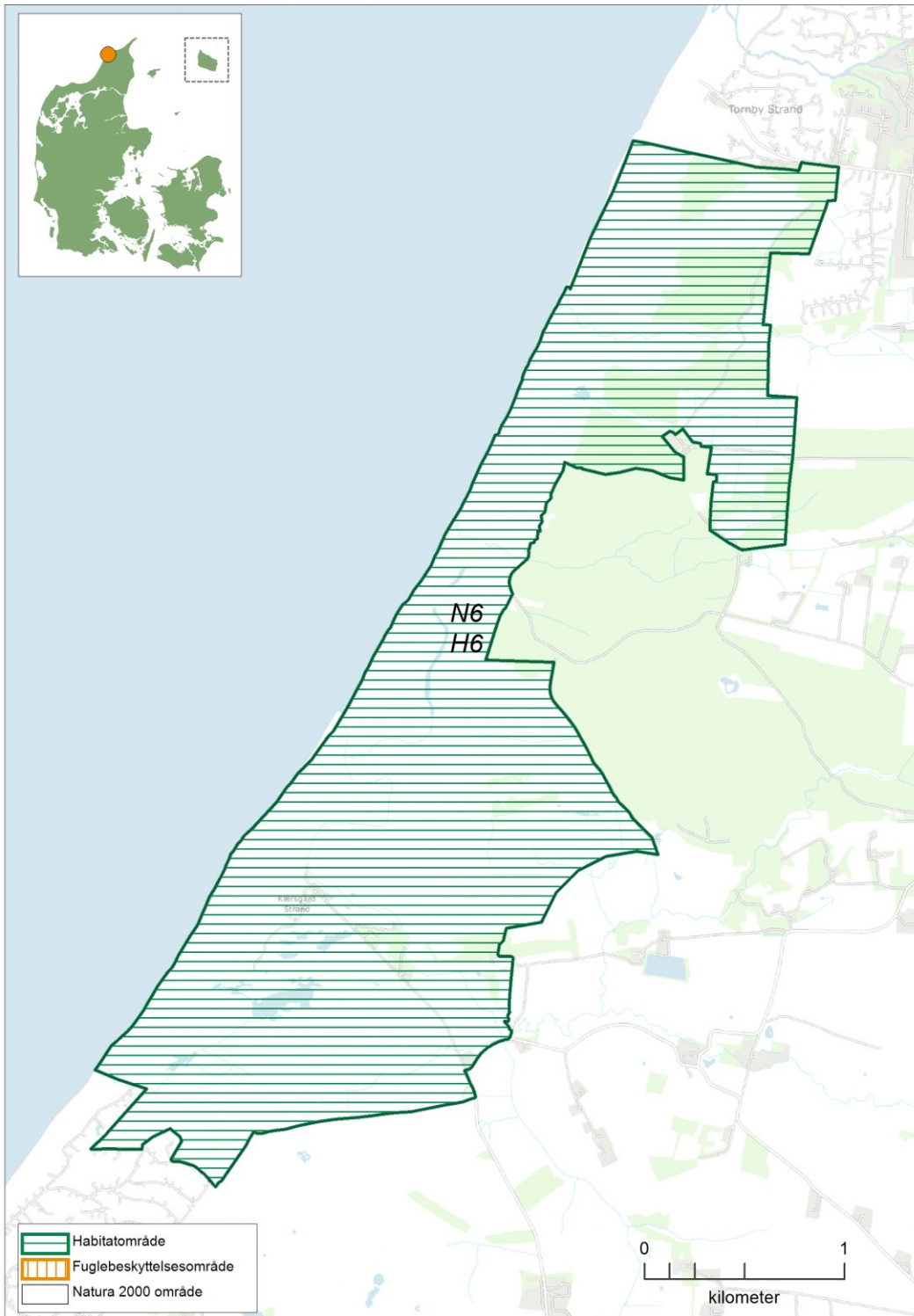
For en række arter er der i de terrestriske overvågningsprogrammer indsamlet data til belysning af deres forekomst og udbredelse især i men også i et vist omfang udenfor Natura 2000-områderne.

1.6 Foreløbig vurdering af områdets trusler

Basisanalysen indeholder en foreløbig vurdering af de trusler, der kan forvaltes på i det enkelte område og for hver enkelt art/naturtype. Der er andre og typisk mere diffuse forhold, som kan have en negativ betydning for naturtilstanden. Disse forhold bliver i NOVANA-programmet overvåget indirekte via forekomsten af plantearter, der er sårbare, henholdsvis robuste, overfor næringsstoffer, udtørring, jordbrugsmæssig drift eller klimaændring. Tilsvarende kan prædation kun undtagelsesvist måles direkte.

Vurdering af betydningen af forstyrrelser af arter bygger i udgangspunktet på de vurderinger, som DCE Aarhus Universitet udarbejdede, da forstyrrelser og behov for justeringer af vildtreservaternes geografiske afgrænsning og adgangsforhold blev vurderet i 2013.

2. Kærsgård Strand, Vandplasken og Liver Å



Kortet viser Natura 2000-områdets afgrænsning. Natura 2000-området består af habitatområde H6 Kærsgård Strand, Vandplasken og Liver Å.

2.1 Områdebeskrivelse

Natura 2000-området Kærsgård Strand, Vandplasken og Liver Å har et areal på 626 ha. Området er afgrænset som på kortet. Området er udpeget som habitatområde nr. 6 Kærsgård Strand, Vandplasken og Liver Å. Natura 2000-området ligger i Hjørring Kommune og indenfor vandområdedistrikt Jylland og Fyn. Godt halvdelen af området er privat ejet, mens resten er statsligt ejet.

Dette Natura 2000-område er især udpeget for at beskytte de værdifulde rigkær, samt de mosaikagtige forekomster af klitnaturtyper. Det er især grå/grøn klit og havtornklit, der dominerer. Området rummer over 5% af det samlede areal af havtornklit, grårisklit og enebærklit i den kontinentale biogeografiske region i Danmark.

Området rummer også værdifulde forekomster af klitlavninger stedvis med rigkærsvegetation, samt en del hvid klit. Forskellige områder med anden habitatnatur understreger områdets diversitet. I rigkær og væld findes bl.a. to af landets største bestande af mygblomst. Det er også her, hvor man finder Vendsyssels eneste kendte bestand af arten kildevælds-vindelsnegl, som også er på udpegningsgrundlaget for området.

Natura 2000-området består af et varieret klitlandskab, dels på hævet havbund og dels oven for stenalderhavets gamle kystskrænt. Området gennemskæres af Liver Å og afsnørede åslynger har efterladt en række småsøer og kær. Klitterne er overvejende kalkholdige og meget artsrige. De store klitlavninger rummer mange forskellige naturtyper og plantesamfund: Permanente søer, bl.a. kransnålalge-søer, temporære søer med små amfibiske planter, rigkær, tagrør-sump og vældprægede enge og moser. Flere af disse har en helt unik flora og fauna, og området er sandsynligvis det sted i Danmark med flest sjældne plantearter.

Lobeliesøen Vandplasken er udpeget som særligt naturvidenskabeligt interesseområde pga. dens beliggenhed i den upåvirkede og fredede klit. Der er tre arealfredninger inden for området; Nørlev Kæret, Kærsgård Strand og Tornby Klitplantage, Liver Å.



Klitnaturtyper omkring Vandplasken. Foto: Miljøstyrelsen

2.2 Udpegningsgrundlag for Natura 2000-området

Hvert Natura 2000-område er udpeget for at beskytte bestemte arter og/eller naturtyper, der er sjældne, truede eller karakteristiske for EU-landene. Disse udgør områdets udpegningsgrundlag. Nedenfor ses de naturtyper og/eller arter, der udgør dette Natura 2000-områdes udpegningsgrundlag. Udpegningsgrundlaget indeholder både de arter, naturtyper og fugle, der forventes udtaget fra udpegningsgrundlaget og dem, der er tilføjet, jf. processen med opdatering af udpegningsgrundlaget gennemført i perioden 2018-2021.

Udpegningsgrundlaget er opdelt efter de habitat- og/eller fuglebeskyttelsesområder, som Natura 2000-området består af. Hver habitatnaturtype og -art har en talkode, der er angivet i parentes (jf. habitatdirektivets bilag 1 og 2). Derudover er det angivet med *, om der er tale om en prioriteret naturtype jf. habitatdirektivet. For fuglearterne er det angivet, hvorvidt der er tale om ynglefugle (Y) eller trækfugle (T).

Udpegningsgrundlag for Habitatområde nr. 6		
Naturtyper:	Forklit (2110)	Hvid klit (2120)
	Grå/grøn klit* (2130)	Havtornklit (2160)
	Grårisklit (2170)	Klitlavning (2190)
	Enebærklit* (2250)	Lobeliesø (3110)
	Søbred med småurter (3130)	Kransnålalge-sø (3140)
	Næringsrig sø (3150)	Vandløb (3260)
	Å-mudderbanke (3270)	Tidvis våd eng (6410)
	Urtebræmme (6430)	Kildevæld* (7220)
	Rigkær (7230)	Elle- og askeskov* (91E0)
Arter:	Mygblomst (1903)	Hedepletvinge (1065)
	Kildevældsvindelsnegl (1013)	Bækklampret (1096)
	Havlampret (1095)	Odde (1355)

Tabellen viser naturtyper og/eller arter på udpegningsgrundlag for Natura 2000-området. Tal i parentes henviser til de talkoder, som benyttes for naturtyper og arter fra habitatdirektivets bilag 1 og 2. * angiver, at der er tale om en prioriteret naturtype jf. habitatdirektivet.

Udpegningsgrundlaget er gennemgået i 2018-21. Elle- og askeskov (91E0) og bækklampret (1096) er ikke tilstede i habitatområde H6. De nævnte naturtyper og arter gennemgås derfor ikke yderligere.

2.3 Opsummering

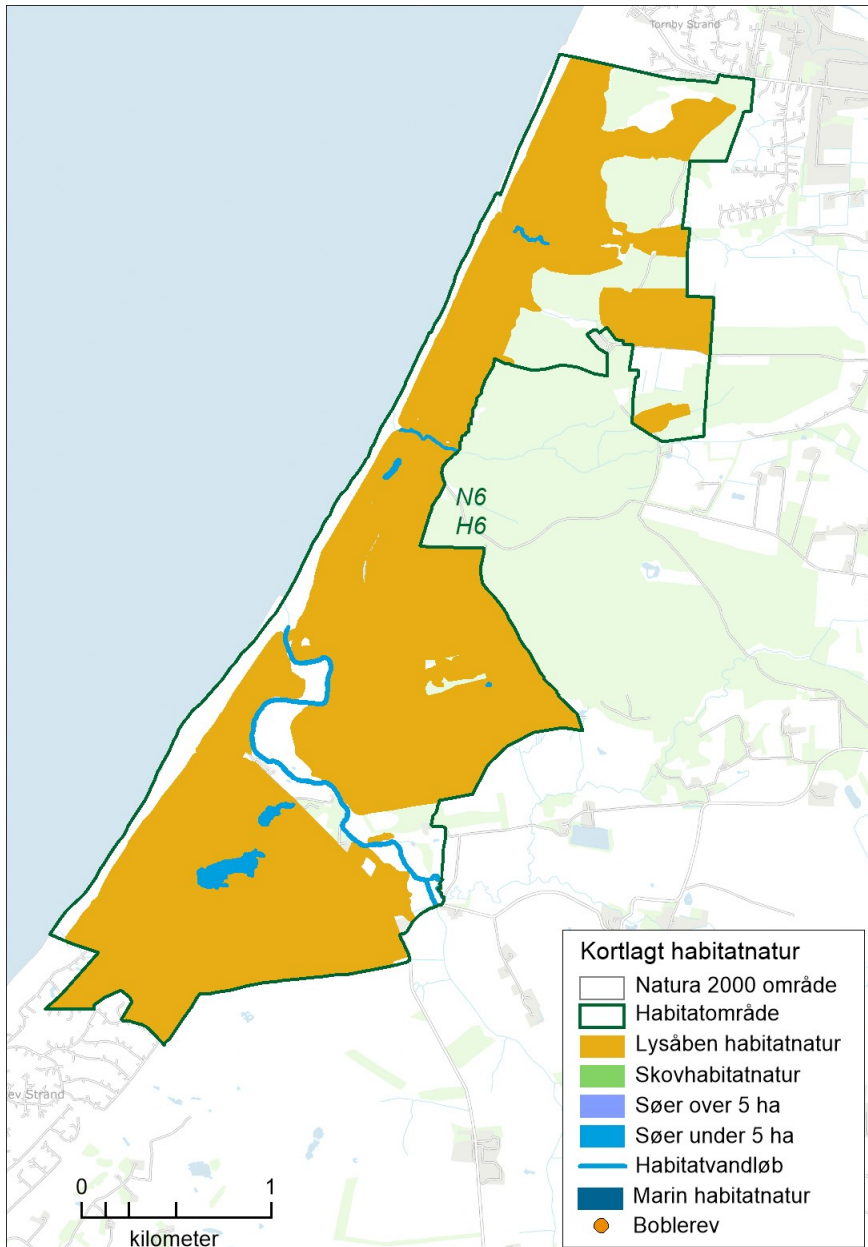
Natura 2000-område nr. 6 Kærsgård Strand, Vandplasken og Liver Å er primært karakteriseret ved de store arealer med grå/grøn klit, havtornklit og klitlavninger med rigkærvegetation og i noget mindre omfang men dog stadig betydelige arealer med hvid klit, grårisklit og enebærklit.

Naturtilstanden for de lysåbne naturtyper er langt overvejende god, selvom en del områder er gået fra god til moderat naturtilstand. En mindre del er dog også gået fra god til høj naturtilstand. De fem arter på habitatområdets udpegningsgrundlag har forskellige status. Mygblomst er stabil på en lokalitet, men er ellers i tilbagegang. Kildevældsvindelsnegl er fundet flere steder i området og vurderes stabil. Odde er registreret et enkelt sted ved Varbro Å og vurderes ligeledes stabil. Hedepletvinge er ikke set indenfor NOVANA-overvågningen.

Området er generelt karakteriseret ved græsning af den østlige del og manglende drift af de lysåbne arealer mod vest, så tilgroning med høje urter og vedplanter herunder invasive arter kan være en trussel. Hertil kommer, at der er u hensigtsmæssig hydrologi på nogle arealer.

3. Områdets naturtyper

Natura 2000-områdets indhold af habitatnaturtyper fremgår af områdets udpegningsgrundlag, der kan ses i afsnit 2.2. I "Danske Naturtyper i det europæiske Natura 2000-netværk" og i DCE Aarhus Universitets NOVANA-rapporter findes en beskrivelse af de enkelte naturtyper og nogle af deres typiske arter.



Oversigtskort over Natura 2000-området. På kortet vises områdets kortlagte habitatnaturtyper. Der er flere søer under 5 ha i området. Naturtypen kendes ikke for alle søer under 5 ha.

I figuren ovenfor er oversigtligt vist udstrækningen af de kortlagte habitatnaturtyper, der udgør en del af områdets udpegningsgrundlag. Kortet viser udbredelsen af de lysåbne naturtyper, skovnaturtyperne, vandløbsnaturtyperne, sø-naturtyperne (søer over og under 5 ha) samt de marine naturtyper (i fald de er på områdets udpegningsgrundlag). For en mere detaljeret visning af naturtypens udbredelse henvises til Miljøstyrelsens hjemmeside.

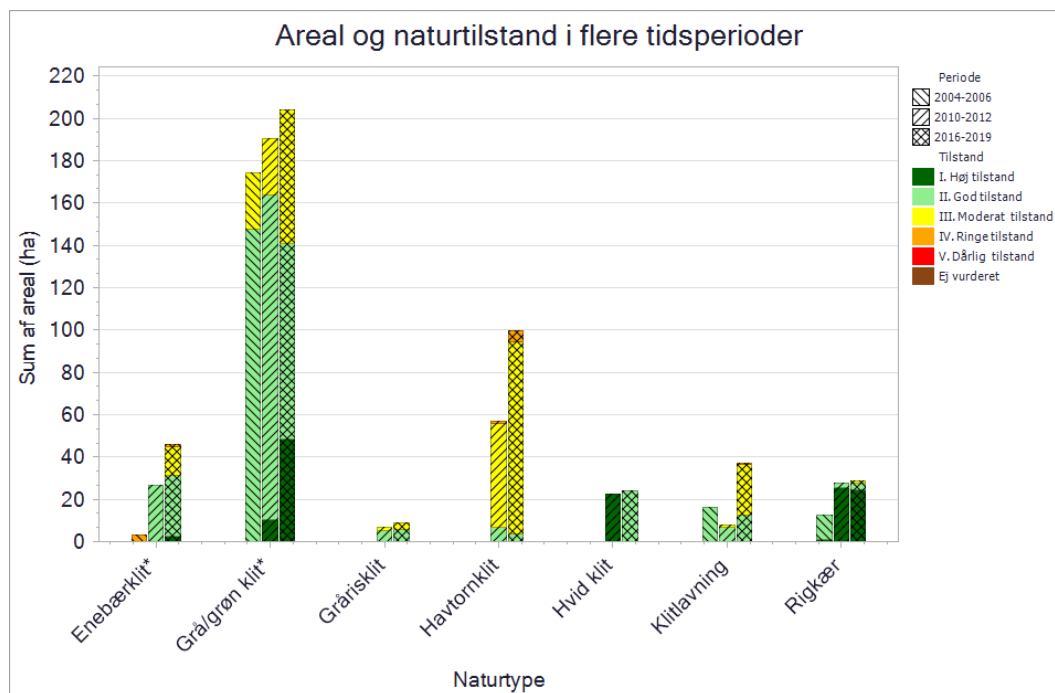
3.1 Områdets terrestriske natur

I området er der kortlagt 10 lysåbne naturtyper.

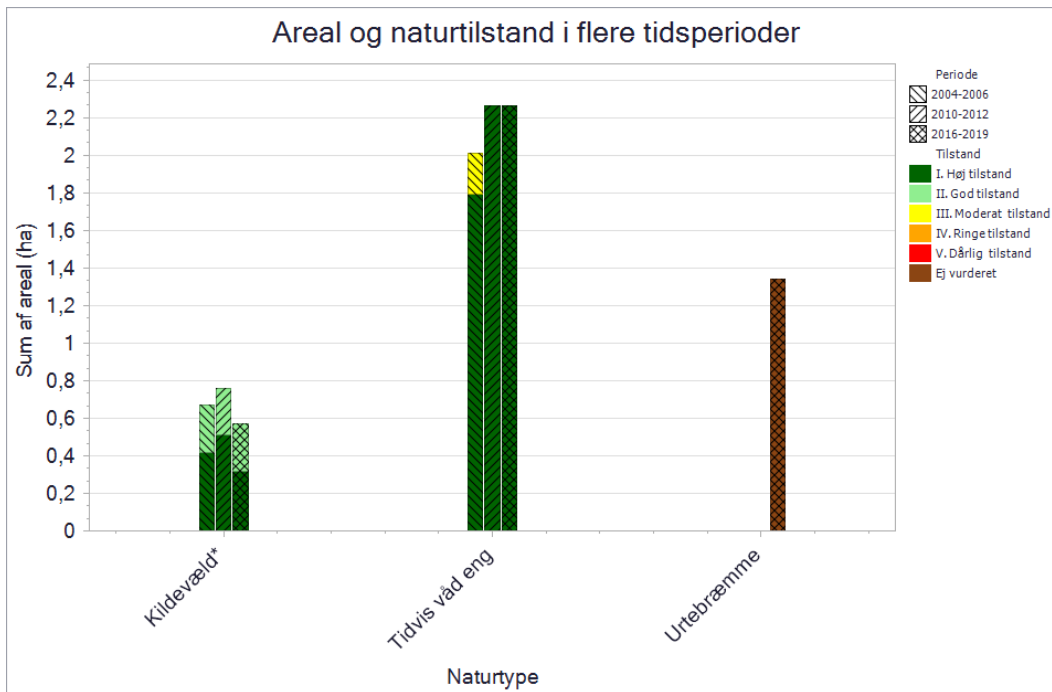
De fleste lysåbne naturtyper har været kortlagt tre gange (2004-06, 2010-12 og 2016-19) andre kun i forbindelse med de seneste to kortlægninger.

I nedenstående graf ses det samlede areal for hver naturtype i Natura 2000-området. Grafen viser desuden den historiske udvikling i naturtypernes areal og tilstand.

For de naturtyper, hvor der er et bekendtgørelsesfastsat tilstandssystem, er naturtypernes tilstand ligeledes angivet. Derved ses både den arealmæssige udvikling samt udviklingen i naturtypernes tilstand. For skovene og de to lysåbne naturtyper "urtebræmmer" og "indlandsklipper" er der ikke tilstandssystemer, og tilstanden vises derfor som "ej vurderet".



Grafen viser de kortlagte terrestriske naturtyperes areal. Kortlægningsperioden er angivet ved skraveringen af de enkelte søjler og tilstandsklasserne vises med en farveskala.



Grafen viser de kortlagte terrestriske naturtypers areal. Kortlægningsperioden er angivet ved skraveringen af de enkelte søjler og tilstandsklasserne vises med en farveskala.

3.1.1 Lysåbne terrestriske naturtyper

For de lysåbne terrestriske naturtyper der er kortlagt i området, er naturtyperne generelt karakteriseret ved at der yderst langs havet dannes habitattypen hvid klit (2120), som også omfatter vandreklitter. I mere stabile klitter længere inde i landet findes en række forskellige vegetationstyper afhængig af sandets kalkindhold, fugtighed og forstyrrelsesgrad. Grå/grøn klit (2130) består af et mere eller mindre lukket plantedække med græsser, urter, mosser og laver. Typen dækker over to undertyper, hvor den ofte artsrige grønsværsklit findes, hvor sandet er mere kalkholdigt, mens grå klit er de mest udvaskede og sure klitter med en særlig rig mos- og lavflora. Ved en yderligere udvaskning og stabilisering af sandet dannes enebærklit (2250) med buske af enebær. Hvor grundvandsstanden er høj ses fugtig eller vanddækket klitlavning (2190) med en række forskellige plantesamfund såsom enge, rørsumpe og små klitsøer. Uden naturlige forstyrrelser, der holder vegetationen åben, vil klitterne gro til i mere eller mindre åbne krat med forskellige træer og buske. På mere kalkrig bund dannes havtornklit (2160) ofte med islæt af havtorn og på mere sur og udvasket bund findes grårisklit (2170) med pilearten gråris. Tidvis våd eng (6410) er en næringsfattige græs-urte-samfund på bund, som tidvis er fugtig, våd eller oversvømmet. På kalkrig bund udvikles artsrige samfund med arter fælles med bl.a. rigkær, mens der på kalkfattig bund er tale om mere eller mindre fugtig mager græs-urtevegetation med færre arter. Typen danner ofte overgangen mellem vådbundstyper og overdrev eller hede, idet de er for fugtige til at være overdrev og for tørre til at være mose eller kær. Urtebræmme (6430) er domineret af høje urter og forekommer på fugtig og næringsrig bund langs vandløb eller skyggende skovbryn. På mere eller mindre kalkrig og næringsfattig bund med konstant høj grundvandstand – typisk betinget af en opadgående grundvandsstrøm – udvikles den ofte artsrige naturtype rigkær (7230), som særligt kan være rig på karplanter og mosser. Kildevæld (7220) findes, hvor fremvældende kalkrigt eller hårdt grundvand danner frit rindende vand i hovedparten af året, og omfatter også den tilhørende vældvegetation.

Inden for området er der i alt i den seneste naturtype-kortlægning 2016-19 kortlagt 451 ha lysåbne naturtyper. I den anden kortlægning 2010-12 blev der kortlagt 339 ha lysåbne naturtyper. Forskellen skyldes bl.a. at habitområdet er blevet udvidet med arealer, der indeholder habitatnatur.

Naturtilstanden for de lysåbne naturtyper er langt overvejende god, idet hovedparten af arealerne afgræsses og pga. de mange særligt følsomme arter. En del områder er dog gået fra god til moderat naturtilstand, hvilket må tilskrives, at der er konstateret problemer med tilgroning af høje urter og vedplanter på nogle arealer. En mindre del er dog også gået fra god til høj naturtilstand, især pga. lavere vegetation, flere særligt følsomme arter og ingen registrering af invasive arter i den grå/grønne klit.

Grå/grøn klit (2130). Naturtypen grå/grøn klit er den mest udbredte naturtype i området, idet der er registreret ca. 204 ha af naturtypen ved den seneste naturtypekortlægning, og udgør over halvdelen af det totale kortlagte areal af lysåben habitatnatur i området. Arealet med grå/grøn klit er steget med ca. 14 ha fra anden til tredje naturtypekortlægning. Dette skyldes bl.a., at Natura 2000-området er blevet udvidet. Naturtypen forekommer ofte i mosaik med andre klitnaturtyper, som grårisklit, havtornklit og enebærklit. Ved den seneste naturtypekortlægning er ca. 141 ha i høj til god tilstand (primært i god tilstand) og ca. 63 ha i moderat tilstand. Arealet i høj og moderat tilstand er øget. Førstnævnte forhold, skyldes en fremgang i artsindexet og derved fund af flere særligt følsomme arter ved 3. kortlægning. Sidstnævnte forhold, skyldes et forholdsvist ringe artsindex, med færre særligt følsomme arter og flere problemarter, tilgroning med høje urter og vedplanter, herunder invasive arter.

Havtornklit (2160). Naturtypen havtornklit er den næstmest udbredte naturtype i området, hvor den forekommer i mosaik med grå/grøn klit, grårisklit og enebærklit. Der er kortlagt ca. 100 ha af naturtypen i den seneste kortlægningsrunde. Arealet med havtornklit er udvidet med ca. 43 ha, hvilket skyldes en mere detaljeret kortlægning, at naturtypen har bredt sig og at habitatområdet er blevet udvidet. Naturtypen havtornklit forekommer spredt i det meste af habitatområdet. Mellem 2. og 3. kortlægning er arealet af havtornklit øget på bekostning af grå/grøn klit. Naturtilstanden for havtornklit er overvejende moderat. Ved den seneste naturtypekortlægning er ca. 4 ha i god tilstand og ca. 94 ha i moderat til ringe tilstand (mest i moderat tilstand). Arealet både i moderat og ringe naturtilstand er øget. Forholdet skyldes hovedsaglig et forholdsvist ringe artsindex, med få særligt følsomme arter og forekomst af flere problemarter, samt invasive arter.

Hvid klit (2120). Naturtypen hvid klit findes hist og her i området, idet der er registreret ca. 24 ha af naturtypen ved den seneste naturtypekortlægning. Arealet med hvid klit er steget med ca. 2 ha fra anden til tredje naturtypekortlægning. Dette skyldes naturtypens dynamik og at Natura 2000-området er blevet udvidet og at der er kortlagt arealer med hvid klit inden for disse. Naturtypen er dynamisk og udbredelsen er afhængig af havets påvirkning og naturlig succession mod grå/grøn klit. Naturtypen hvid klit forekommer ud mod vestkysten langs hele habitatområdet. Naturtilstanden for hvid klit er god, idet der er passende forhold mellem partier med bart sand og planter, der er karakteristiske for naturtypen. Ved den seneste naturtypekortlægning er arealet af hvid klit gået fra høj til god naturtilstand. Forholdet skyldes primært indslag af invasive arter. Endvidere antages det at forringelsen skyldes, at hvid klit er i succession mod grå/grøn klit, hvilket betyder, at især sand-hjælme bliver mere dominerende, og at der ikke længere er så store partier med bart sand.

Grårisklit (2170). Naturtypen findes spredt i området, og forekommer ofte i mosaik med grå/grøn klit, havtornklit og enebærklit. Der er kortlagt ca. 9 ha af naturtypen i tredje kortlægningsrunde. Arealet med grårisklit er øget med ca. 2 ha fra anden til tredje naturtypekortlægning, hvilket dels skyldes habitatområdeudvidelsen og især en mere detaljeret kortlægning i 3. kortlægningsrunde. Naturtilstanden for grårisklit er overvejende god (6 ha), pga. en god dækning af gråris, en del særligt følsomme arter og få problemarter og en moderat

vegetationshøjde af græsser og urter. Arealet (3 ha) i moderat naturtilstand er øget. Forholdet skyldes hovedsaglig et forholdsvis ringe artsindex, med få særligt følsomme arter og forekomst af flere problemarter, samt invasive arter.

Klitlavning (2190). Naturtypen klitlavning forekommer spredt i området, idet der er registreret ca. 37 ha af naturtypen ved den tredje naturtypekortlægning. Arealet med klitlavning er steget med ca. 29 ha fra anden til tredje naturtypekortlægning. Dette skyldes primært, at Natura 2000-området er blevet udvidet. Naturtypen forekommer bl.a. nord for Hønebakken og på arealer nord og vest for Vandplasken. Naturtilstanden for klitlavninger er overvejende god og moderat. Ved tredje naturtypekortlægning er ca. 13 ha i god tilstand og ca. 24 ha i moderat til ringe tilstand (primært i moderat tilstand). Arealet i god naturtilstand og arealet i moderat og ringe tilstand er øget (især arealet i moderat tilstand). Forøgelse af arealet god tilstand skyldes en fremgang i strukturindekset ved 3. kortlægning, idet flere af de nykortlagte arealer er fint afgræssede og derfor i god tilstand. Forøgelse af arealet i moderat tilstand skyldes et forholdsvis ringe artsindex, med færre særligt følsomme arter og flere problemarter og tilgroning med høje urter og vedplanter i form af pilebuske. Klitlavningerne i det oprindelige habitat område er fortsat i god tilstand, mens klitlavningerne i den nye del af habitatområdet overvejende er i moderat tilstand.

Enebærklit (2250). Naturtypen forekommer spredt i store dele af habitatområdet i mosaik med især grå/grøn klit. Ved den tredje naturtypekortlægning blev der kortlagt ca. 46 ha med naturtypen. Arealet med enebærklit er steget med ca. 20 ha fra anden til tredje naturtypekortlægning. Dette skyldes en mere detaljeret kortlægning og at Natura 2000-området er blevet udvidet. Fremgangen er delvis sket på bekostning af grå/grøn klit. Naturtilstanden for enebærklit er overvejende god. Ved den seneste naturtypekortlægning er ca. 31 ha i høj og god tilstand (mest i god tilstand) og ca. 15 ha i moderat til ringe tilstand (mest i moderat tilstand). Arealet både i høj, samt i moderat og ringe naturtilstand er øget. Forøgelse af arealet i høj tilstand skyldes en fremgang både i strukturindekset og i artsindekset ved 3. kortlægning, med god afgræsning og fund af mange særligt følsomme arter. Forøgelse af arealet i moderat og ringe tilstand skyldes hovedsaglig et forholdsvis ringe artsindex, med færre særligt følsomme arter og forekomst af flere problemarter, høje urter og invasive arter.

Tidvis våd eng (6410). Naturtypen tidvis våd eng forekommer i enkelte lavninger i området sydvest og øst for Vandplasken. Ved den seneste naturtypekortlægning blev der kortlagt ca. 2 ha med naturtypen. For tidvis våd eng er arealet og naturtilstanden nogenlunde konstant i god eller høj tilstand i de to sidste kortlægningsrunder, med en fin afgræsset struktur og mange særligt følsomme arter.

Bræmmer med høje urter langs vandløb eller skyggede skovbryn (6430). I dette område er der kortlagt en forekomst på ca. 1,3 ha langs vandløbene Liver Å og Yksenbæk inden for habitatområdet. Forekomsten er begrænset til en smal bræmme (normalt 1-5 meter) langs vandløbet. Naturtypen er kortlagt for første gang i kortlægningsperioden 2016-2019, og naturtypen har ikke et tilstandssystem.

Kildevæld (7220). Naturtypen kildevæld forekommer lige sydøst for Vandplasken i kærret med sort skæne samt på flere arealer nord for Rødebro. Ved den tredje naturtypekortlægning blev der kortlagt ca. 1 ha med naturtypen. Arealet er gået lidt tilbage pga. en mere detaljeret kortlægning. For kildevæld er naturtilstanden nogenlunde konstant i høj og god tilstand i de to sidste kortlægningsrunder, med en fin afgræsset lavtvoksende vegetation og med mange særligt følsomme arter.

Rigkær (7230). Naturtypen forekommer især i den sydlige del af habitatområdet samt på enkelte arealer ved Rævebakken og Hønebakken. Der er registreret ca. 29 ha af naturtypen ved den tredje naturtypekortlægning. Arealet med rigkær er steget med ca. 1 ha fra anden til tredje

naturtypekortlægning. Dette skyldes primært, at Natura 2000-området er blevet udvidet. Naturtilstanden for rigkær er overvejende høj (28 ha), idet de er fint afgræssede og med meget højt antal mange særligt følsomme arter, herunder mange sjældne arter. Ved den seneste naturtypekortlægning er ca. 28 ha i høj og god tilstand (mest i høj tilstand) og ca. 1 ha i moderat. Arealet både i god, samt i moderat naturtilstand er øget. Forøgelsen af arealet i god tilstand, skyldes en tilbagegang i artsindekset ved tredje kortlægning, fordi øgningen er sket på bekostning af arealet i høj tilstand. Forøgelse af arealet i moderat tilstand skyldes hovedsaglig et forholdsvist ringe artsindex, tilgroning med høje urter og vedplanter.

3.1.1.1 Foreløbig vurdering af trusler mod naturtilstanden

Vurdering af en række væsentlige trusler har indgået konkret i kortlægning og tilstandsvurdering af naturtyper inden for det gennemførte NOVANA-program. Der er tale om kendte og aktuelle trusler med fokus på de forhold, som det er muligt at håndtere forvaltningsmæssigt.

Omfanget af disse trusler for dette områdes lysåbne naturtyper er vist nedenfor, og betydningen er konkret beskrevet og vurderet. Det drejer sig om truslerne tilgroning, uhensigtsmæssig hydrologi, direkte påvirkning fra landbrugsdrift og forekomst af invasive arter.

Tilgroning af lyskrævende naturtyper med høje urter eller vedplanter

De fleste lysåbne naturtyper er afhængige af fortsat græsning eller høslæt – oftest som et led i ekstensiv landbrugsdrift. Ved ophør af græsning eller høslæt vil naturarealet gro til i høje urter og vedplanter, og de lyskrævende, lavtvoksende arter, der er karakteristiske for naturtyperne, bliver udkonkurreret.

Ved naturtypekortlægningen er dækningsgraden af forskellige strukturelementer registreret, bl.a. dækningsgraden af middelhøj græs-/urtevegetation (15 – 50 cm), dækningsgraden af høj græs-/urtevegetation (over 50 cm) og kronedækket af træer og buske. Dækningsgraden er registreret på en skala fra 1-5. Omfanget og betydningen af tilgroningstruslen er vurderet for de enkelte naturtyper ved at sammenholde de indsamlede oplysninger om tilgroning med middelhøje urter, høje urter samt med træer og buske.

Dækningsgraden for de enkelte parametre er registreret ud fra nedenstående skala:

Dækningsgraden af middelhøje græs-/urtevegetation (15 – 50 cm)	Dækningsgraden af høj græs-/urtevegetation (over 50 cm)	Kronedækket af træer og buske
1) 0-5%	1) 0-5%	1) 0%
2) 5-10%	2) 5-10%	2) 1-10%
3) 10-30%	3) 10-30%	3) 10-25%
4) 30-75%	4) 30-75%	4) 25-50%
5) 75-100%	5) 75-100%	5) 50-100%

Uhensigtsmæssig hydrologi i vådbunds naturtyper

Kunstig afvanding med grøfter, dræn eller pumper forandrer naturen og kan føre til ændring i vegetationen, så den naturlige, naturtype-karakteristiske vådbundsvegetation erstattes af en vegetation, der i højere grad præges af mere almindelige, konkurrence-stærke tørbundsarter.

Ved naturtypekortlægningen er det på lavbundsarealer registreret, hvor stor effekt afvanding har på vegetationens sammensætning af arter. Effekten er angivet på en skala fra 1-5.

Afvanding er registreret ud fra en skala fra 1-5 inddelt som nedenstående:

Afvanding
0) Højbundsareal
1) Ingen grøfter eller dræn. Fugtigbundsvegetation intakt
2) Afvanding m. svag effekt. Fugtigbundsvegetation udbredt
3) Afvanding m. tydelig effekt. Fugtigbundsvegetation på dele af arealet
4) Afvanding m. udbredt effekt. Fugtigbundsvegetation hist og her
5) Fuldstændig afvandet. Fugtigbundsvegetation mangler

Direkte påvirkning fra landbrugsdrift på tilstødende arealer

Intensiv landbrugsdrift på arealer, der grænser lige op til naturarealer, kan indebære en negativ påvirkning af naturindholdet i randområdet som følge af afdrift/udskylning af overskud af gødning eller sprøjtemidler. Forøget næringsindhold kan medføre, at naturtypens karakteristiske arter udkonkurreres af højt voksende arter, der favoriseres af det forøgede næringsindhold. Direkte tilførsel af næringsstoffer på naturarealet har samme effekt.

Ved naturtypekortlægningen er det samlede omfang af tydelige tegn på randpåvirkning fra gødsning eller sprøjtning af naboarealer samt direkte gødsning eller tilskuds fodring på arealet registreret.

Den påvirkede arealandel er angivet på en skala fra 1-5 inddelt som nedenstående:

Arealandel tydelig eutrofiering (direkte gødsning eller tilskuds fodring)	Areal andel med tydelig randpåvirkning fra gødsning af naboarealer	Areal andel med tydelig randpåvirkning fra sprøjtning af naboarealer
1) 0%	1) 0%	1) 0%
2) 1-10%	2) 1-10%	2) 1-10%
3) 10-25%	3) 10-25%	3) 10-25%
4) 25-50%	4) 25-50%	4) 25-50%
5) 50-100%	5) 50-100%	5) 50-100%

Forekomst af invasive arter

Invasive plantearter er ikke-hjemmehørende arter, der fortrænger naturlig vegetation. Forekomst af invasive arter er en trussel, fordi arterne breder sig ekspansivt og udkonkurrerer de arter, der er karakteristiske for naturtyperne. Invasive arter er særlig et problem i kyst- og klitnaturtyperne samt på hederne.

Ved naturtypekortlægningen er det registreret, på hvor stor en andel af det samlede areal, der forekommer en eller flere af de invasive arter, der er opført i Appendiks 2 til den tekniske anvisning for kortlægningen.

Arealandelen, hvor der forekommer invasive arter, er angivet på en skala fra 1-5 inddelt som nedenfor:

Samlet dækning af invasive arter

- 1) 0%
 - 2) 1-10%
 - 3) 10-25%
 - 4) 25-50%
 - 5) 50-100%
-

Arealandel med drift

For de driftsafhængige, lysåbne naturtyper er det registreret, om arealet på kortlægningstidspunktet (2016-19) var i drift/pleje til sikring af lysåbne forhold. Drift er registreret som den totale andel af arealet, der enten græsses, tages høslæt (det afslåede materiale fjernes) eller foretages slåning (det afslåede materiale efterlades). Dette er opgjort ud fra en skala fra 1 til 5.

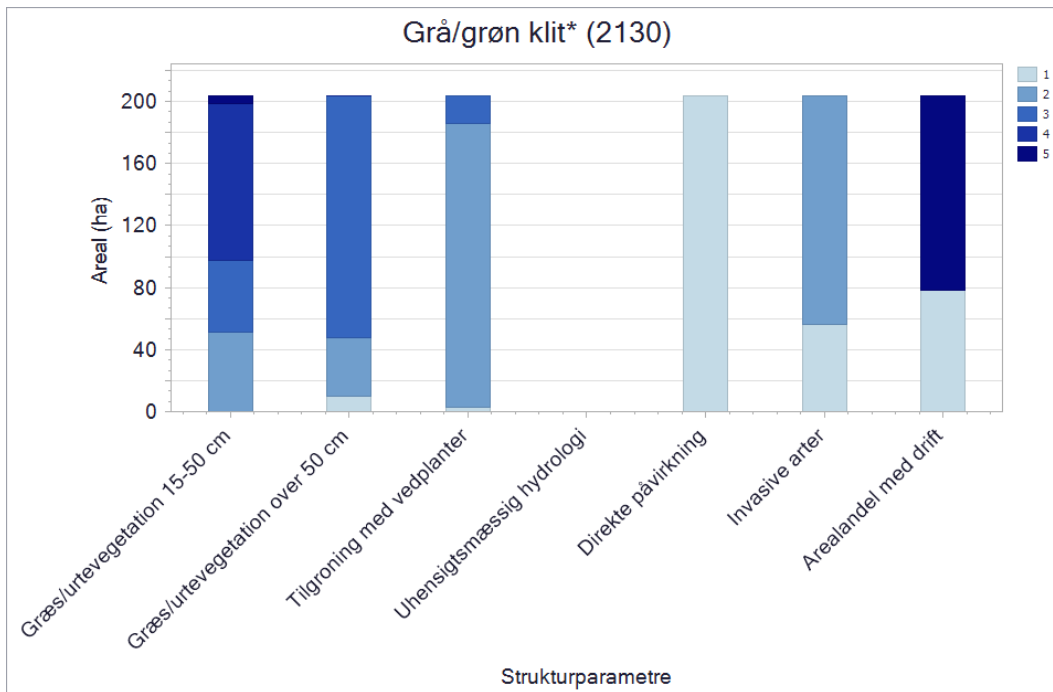
Manglende pleje er en trussel mod flere lysåbne naturtyper. For plejekrævende lysåbne naturtyper vil naturtilstanden normalt/ofte være afhængig af, at den hensigtsmæssige drift videreføres.

Samlet arealandel med drift

- 1) 0-5%
 - 2) 5-10%
 - 3) 10-30%
 - 4) 30-75%
 - 5) 75-100%
-

Negative påvirkninger på naturtyper

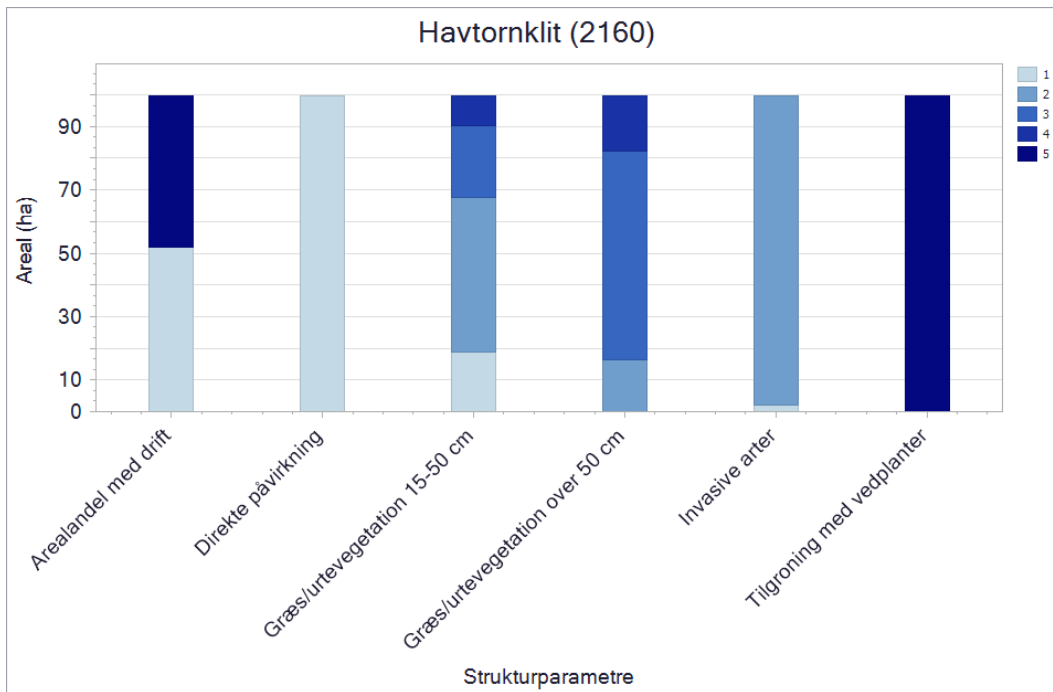
I nedenstående afsnit gennemgås de enkelte naturtyper i forhold til hvilke parametre, der påvirker dem negativt, og hvor meget naturtypen samlet set bliver påvirket af den enkelte parameter. De enkelte parametres påvirkning afbilledes grafisk ud fra en skala på 1-5, hvor 1 generelt angiver den mindste værdi fx mindst tilgroning, mindst arealandel der er påvirket af gødsugning, bedst hydrologi osv. og 5 generelt angiver den største værdi fx størst tilgroning, størst areal andel der er påvirket af gødsugning, mest påvirket af uhensigtsmæssig hydrologi. Se afsnittets indledende gennemgang af de enkelte parametre for en mere detaljeret redegørelse.



Figuren viser naturtypens strukturelle parametre, der blev registreret ved kortlægningen. For alle parametre går skalaen fra 1 til 5, hvor 1 generelt angiver den mindste grad af negativ påvirkning, fx mindst tilgroning, mindst arealandel, der er påvirket af gødskning, bedst hydrologi osv. Værdien 5 angiver den største grad af negativ påvirkning, fx størst tilgroning, størst arealandel, der er påvirket af gødskning, mest påvirket af uhensigtsmæssig hydrologi. Se afsnittets indledende gennemgang af de enkelte parametre for en mere detaljerede redegørelse.

Grå/grøn klit (2130) er afhængig af næringsfattige forhold, og især grå klit er meget følsom over for eutrofiering, der skader mos- og lavforekomsterne. Naturtypen kan være betinget af naturlig dynamik, idet den udvikles ved naturlig succession af hvid klit. Især grøn klit vil normalt være driftsbetinget, og desuden kan bekæmpelse af invasive arter som rynket rose være nødvendig for at sikre naturtypen.

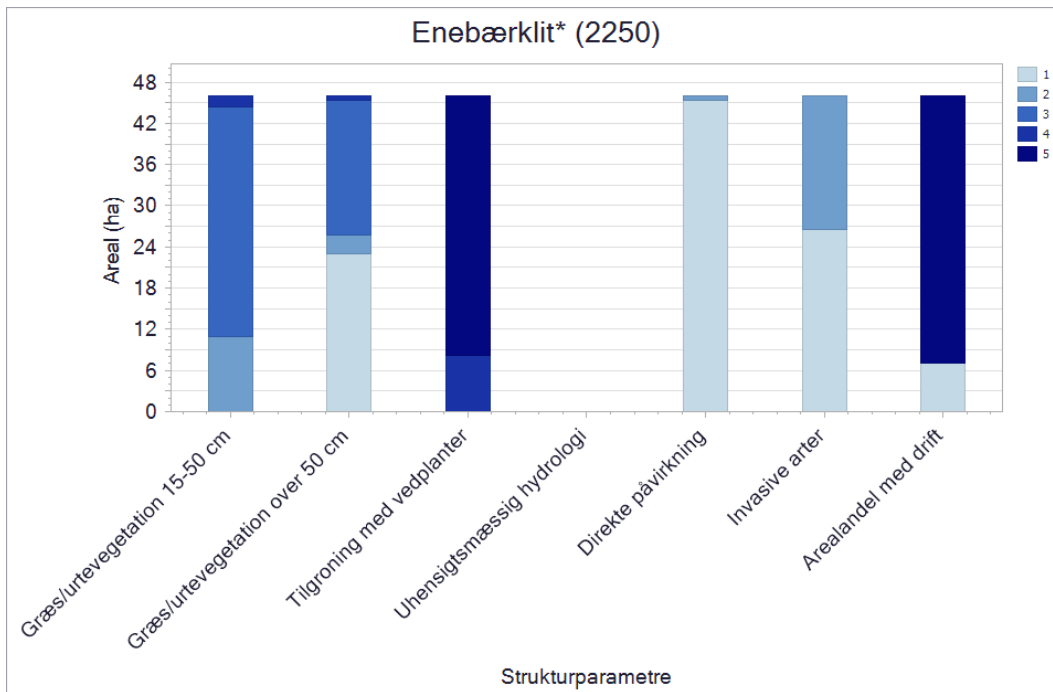
I Natura 2000-området er der kortlagt ca. 204 ha med grå/grøn klit. Over halvdelen af arealerne græsses, de ugræssede arealer ligger mod vest. Ca. halvdelen af klitnaturtypen er truet af tilgroning med middelhøje græsser og urter. På langt størstedelen af arealet er tilgroning med vedplanter ikke et problem. Der er registreret spredt forekomst af invasive arter på ca. $\frac{3}{4}$ af arealerne. Tilgroningen er kraftigst i den ugræssede del.



Figuren viser naturtypens strukturelle parametre, der blev registreret ved kortlægningen. For alle parametre går skalaen fra 1 til 5, hvor 1 generelt angiver den mindste grad af negativ påvirkning, fx mindst tilgroning, mindst arealandel, der er påvirket af gødskning, bedst hydrologi osv. Værdien 5 angiver den største grad af negativ påvirkning, fx størst tilgroning, størst arealandel, der er påvirket af gødskning, mest påvirket af uhensigtsmæssig hydrologi. Se afsnittets indledende gennemgang af de enkelte parametre for en mere detaljerede redegørelse.

Havtornklit (2160) er bedst udviklet, når der er en høj andel af hjemmehørende buske (ene og gråris undtaget), en forholdsvis lav andel af græsser og urter og ingen forekomst af invasive arter. Naturtypen er ikke græsningsbetinget. Bekæmpelse af invasive arter som bjerg-fyr og rynket rose kan være nødvendig for at sikre naturtypen.

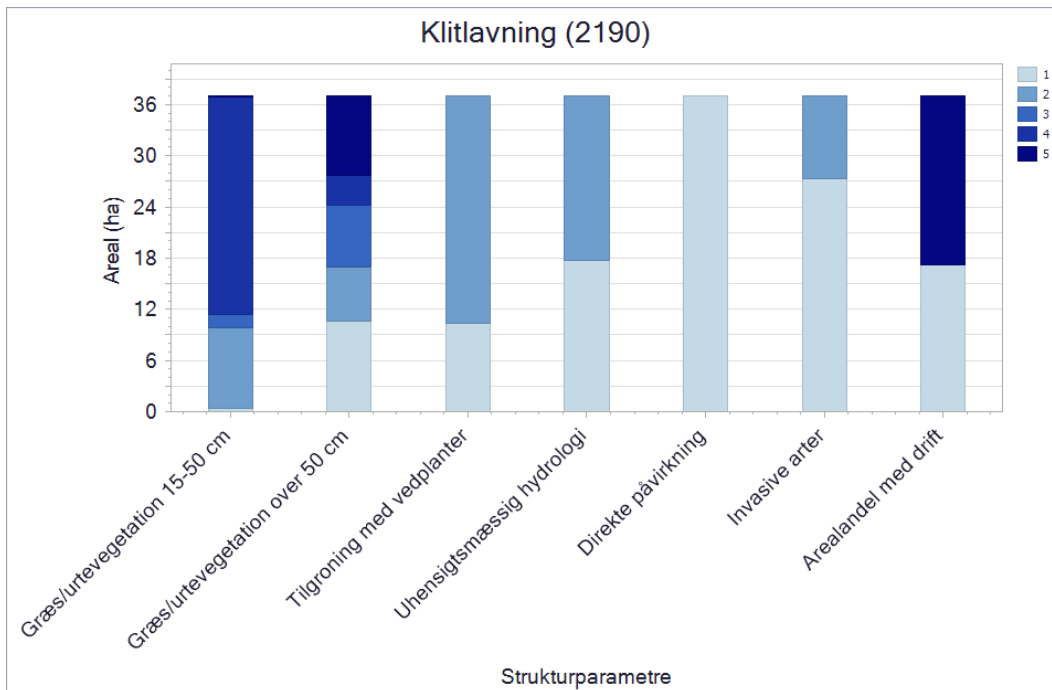
I Natura 2000-området er der ca. 100 ha med havtornklit. Ca. halvdelen af arealerne er græssede, de ugræssede arealer ligger fortrinsvis mod vest. På 9/10 af arealerne er tilgroning med græs/urtevegetation ikke et problem. På den resterende del er tilgroning også med problemarter som gederams og stor nælde begyndende på større dele af arealerne. Der er registreret spredt forekomst af invasive arter (rynket rose og hvid-gran) på arealerne.



Figuren viser naturtypens strukturelle parametre, der blev registreret ved kortlægningen. For alle parametre går skalaen fra 1 til 5, hvor 1 generelt angiver den mindste grad af negativ påvirkning, fx mindst tilgroning, mindst arealandel, der er påvirket af gødsning, bedst hydrologi osv. Værdien 5 angiver den største grad af negativ påvirkning, fx størst tilgroning, størst arealandel, der er påvirket af gødsning, mest påvirket af uhensigtsmæssig hydrologi. Se afsnittets indledende gennemgang af de enkelte parametre for en mere detaljerede redegørelse.

Enebærklit (2250) udvikles hvor kystklitten gror til i ene. Naturtypen er afhængig af naturlig dynamik og næringsfattige forhold. Især i områder med begrænset naturlig dynamik kan enebærklit være driftsafhængig, og bekæmpelse af invasive arter og rydning af andre vedplanter kan være nødvendig for at sikre naturtypen.

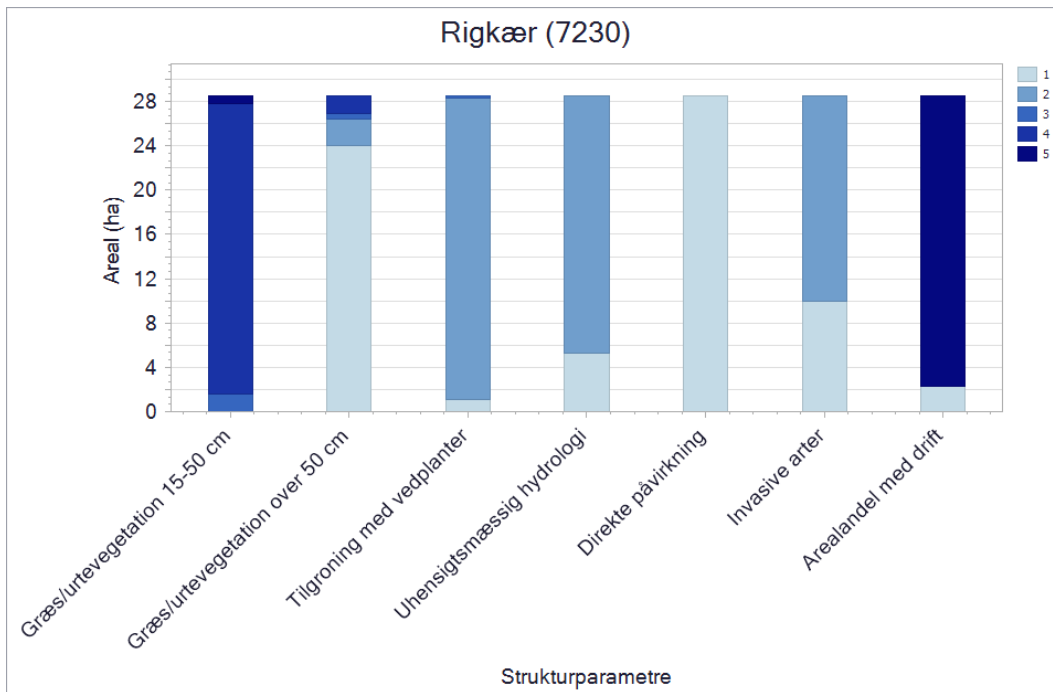
I Natura 2000-området er der kortlagt ca. 46 ha med enebærklit. Hovedparten af arealet er græsset, de ugræssede arealer ligger mod vest. Der er registreret begyndende tilgroning af enebærklitten med græs/urte-vegetation bl.a. med problemarter som gederams og der er registreret spredt forekomst af invasive arter (rynket rose) på dele af arealerne.



Figuren viser naturtypens strukturelle parametre, der blev registreret ved kortlægningen. For alle parametre går skalaen fra 1 til 5, hvor 1 generelt angiver den mindste grad af negativ påvirkning, fx mindst tilgroning, mindst arealandel, der er påvirket af gødskning, bedst hydrologi osv. Værdien 5 angiver den største grad af negativ påvirkning, fx størst tilgroning, størst arealandel, der er påvirket af gødskning, mest påvirket af uhensigtsmæssig hydrologi. Se afsnittets indledende gennemgang af de enkelte parametre for en mere detaljerede redegørelse.

Klitlavning (2190) er en meget varieret naturtype og vegetationen kan være lav, urte- og halvgræsdomineret, tilgroet i tagrør eller mere eller mindre kratbevokset. Drift i form af græsning kan begunstige typen, men er ikke altid en betingelse for gunstig tilstand. Klitlavning er afhængig af naturlig hydrologi og naturlig dynamik, og bekæmpelse af invasive arter kan være nødvendig for at sikre naturtypen.

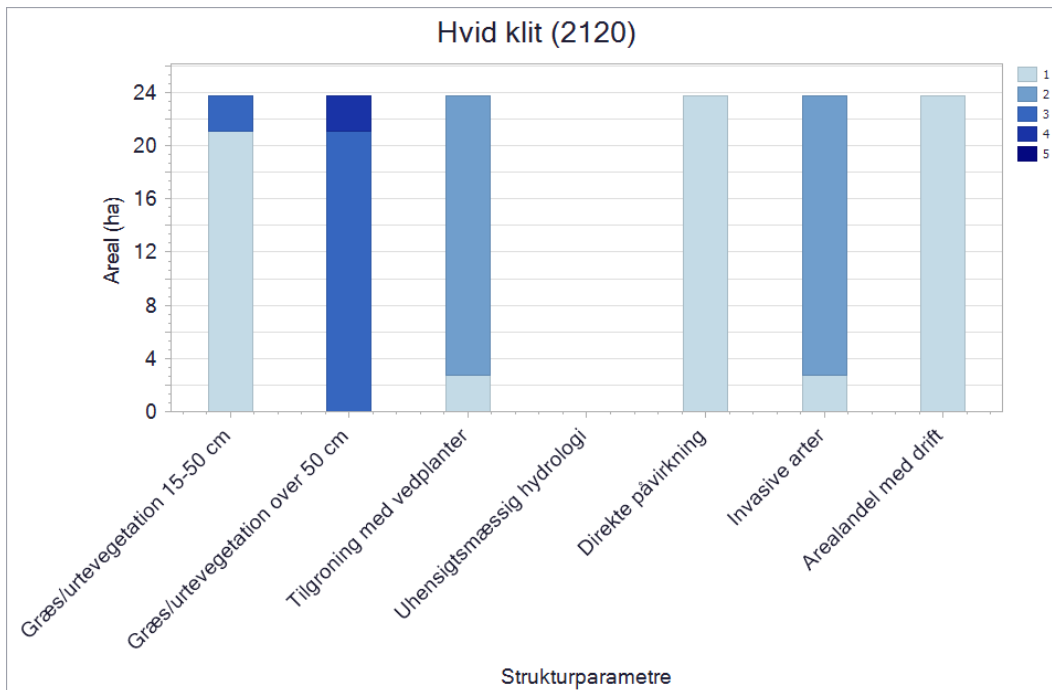
I Natura 2000-området er der kortlagt ca. 7 ha med klitlavninger. Ca. halvdelen af arealet er græsset, de ugræssede arealer ligger mod vest. På halvdelen af arealer er der registreret tegn på afvanding, dog fortrinsvist i form af perifere eller ikke-funktionsdygtige grøfter, og stadig med dominans af arter knyttet til fugtig og våd bund. Der er desuden registreret spredt forekomst af vedplanter og invasive arter (sitka-gran) på 1/4 af arealet.



Figuren viser naturtypens strukturelle parametre, der blev registreret ved kortlægningen. For alle parametre går skalaen fra 1 til 5, hvor 1 generelt angiver den mindste grad af negativ påvirkning, fx mindst tilgroning, mindst arealandel, der er påvirket af gødskning, bedst hydrologi osv. Værdien 5 angiver den største grad af negativ påvirkning, fx størst tilgroning, størst arealandel, der er påvirket af gødskning, mest påvirket af uhensigtsmæssig hydrologi. Se afsnittets indledende gennemgang af de enkelte parametre for en mere detaljeret redegørelse.

Rigkær (7230) er først og fremmest betinget af intakt hydrologi med en tilstrækkelig mængde rent, baserigt fremsivende grundvand, der medfører mere eller mindre permanent vandmættet jordbund. Grundvandets indhold af jern og kalk binder fosfor i forbindelser, der ikke kan optages af planter, og der skabes gode vækstforhold for såkaldte nøjsomhedsplanter. Naturtypen er afhængig af vedvarende græsning, og under fravær af gødsning kan der udvikle sig knoldstrukturer med mulighed for udvikling af en artsrig vegetation af lavtvoksende urter og en rig mosflora.

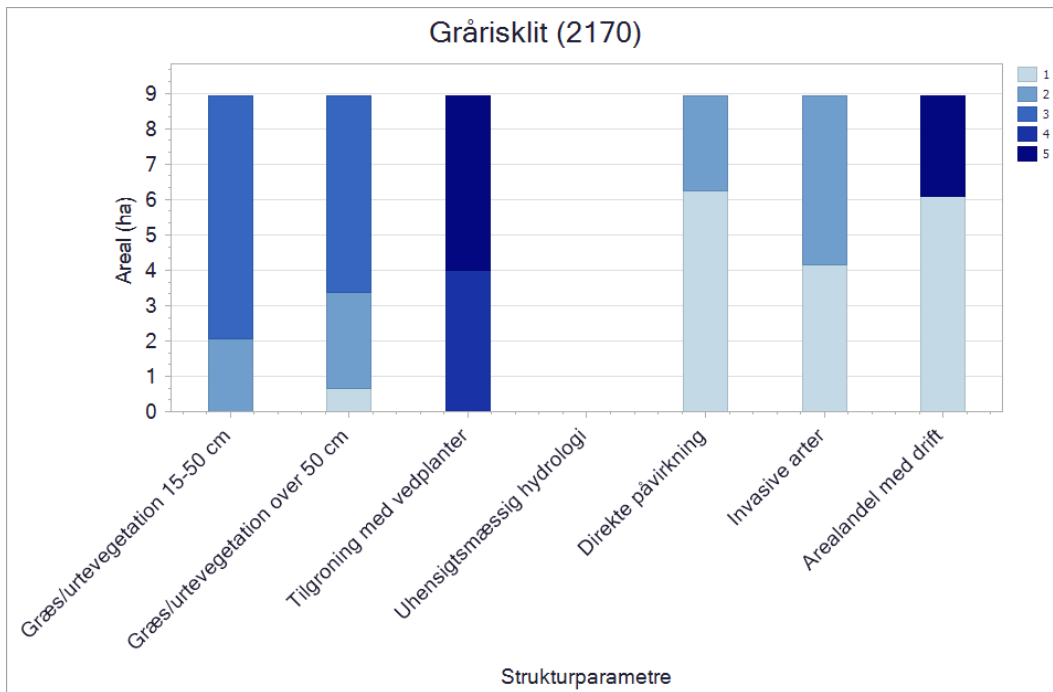
I Natura 2000-området er der kortlagt ca. 29 ha rigkær. Hovedparten af de kortlagte arealer plejes ved afgræsning. Der er registreret spredt forekomst af invasive arter (sitka-gran og hvid-gran) på arealerne.



Figuren viser naturtypens strukturelle parametre, der blev registreret ved kortlægningen. For alle parametre går skalaen fra 1 til 5, hvor 1 generelt angiver den mindste grad af negativ påvirkning, fx mindst tilgroning, mindst arealandel, der er påvirket af gødsning, bedst hydrologi osv. Værdien 5 angiver den største grad af negativ påvirkning, fx størst tilgroning, størst arealandel, der er påvirket af gødsning, mest påvirket af uhensigtsmæssig hydrologi. Se afsnittets indledende gennemgang af de enkelte parametre for en mere detaljerede redegørelse.

Hvid klit (2120) er betinget af naturlig dynamik med vindbrud og vindomlejring af sand. Typen er ikke betinget af drift, men bekæmpelse af invasive arter som rynket rose kan være nødvendig for at sikre naturtypen.

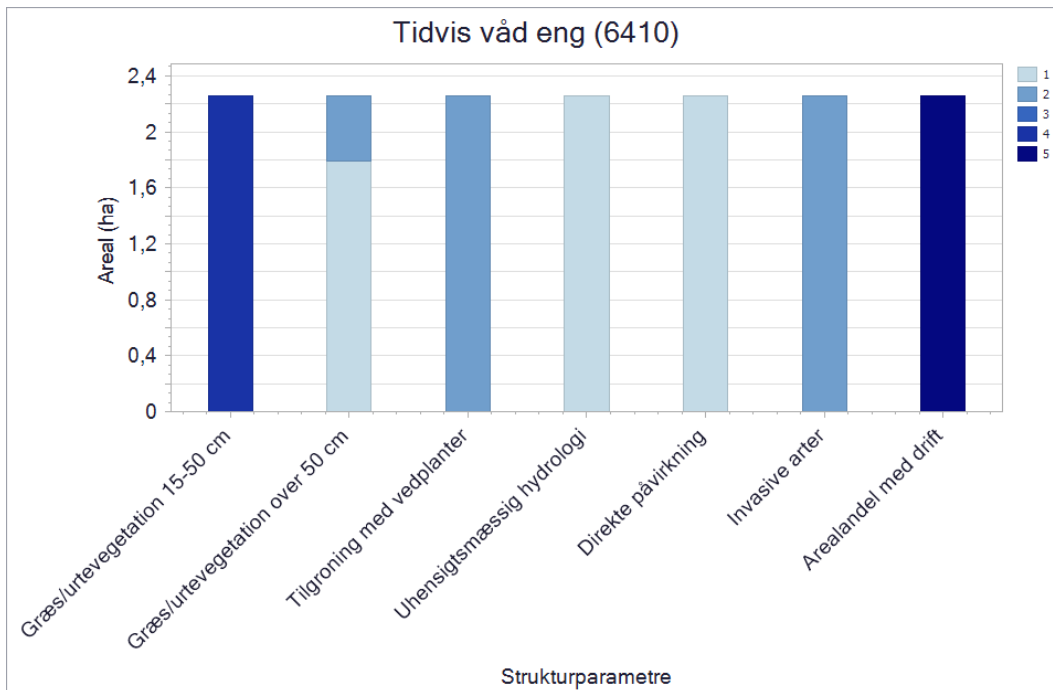
I Natura 2000-området er der kortlagt ca. 24 ha med hvid klit. Det er optimalt for naturtypen med en relativt høj andel af bart sand uden vegetationsdække. En stor del af de middelhøje og høje urter registreret på arealerne er sandhjælme, som er et naturligt indslag i naturtypen. Der er registreret spredt forekomst af invasive arter (rynket rose) på en stor del af arealerne.



Figuren viser naturtypens strukturelle parametre, der blev registreret ved kortlægningen. For alle parametre går skalaen fra 1 til 5, hvor 1 generelt angiver den mindste grad af negativ påvirkning, fx mindst tilgroning, mindst arealandel, der er påvirket af gødskning, bedst hydrologi osv. Værdien 5 angiver den største grad af negativ påvirkning, fx størst tilgroning, størst arealandel, der er påvirket af gødskning, mest påvirket af uhensigtsmæssig hydrologi. Se afsnittets indledende gennemgang af de enkelte parametre for en mere detaljerede redegørelse.

Grårisklit (2170) har optimalt en høj dækning af gråris inklusiv mellemformer til krybende pil, en lav dækning af græsser og urter og ingen forekomst af invasive arter. På nogle arealer vil der være behov for at holde tilgroning med andre vedplanter og høje græsser og urter nede ved f.eks. rydning og/eller græsning. Bekæmpelse af invasive arter som bjerg-fyr og rynket rose kan være nødvendig for at sikre naturtypen.

I Natura 2000-området er der ca. 9 ha med grårisklit. Ca. 1/3 af arealerne er græssede, de ugræssede arealer ligger fortrinsvis mod vest. Der er registreret tilgroning med problemarter som agertidsel på større dele af arealerne, samt spredt opvækst af invasive arter (rynket rose) på halvdelen af arealerne.



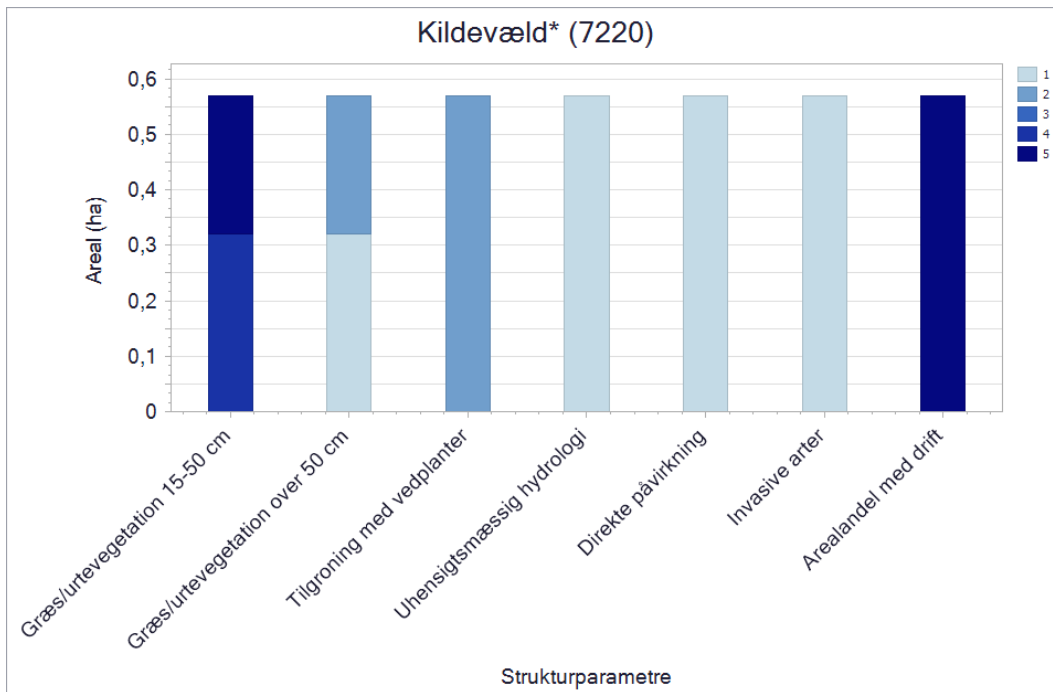
Figuren viser naturtypens strukturelle parametre, der blev registreret ved kortlægningen. For alle parametre går skalaen fra 1 til 5, hvor 1 generelt angiver den mindste grad af negativ påvirkning, fx mindst tilgroning, mindst arealandel, der er påvirket af gødskning, bedst hydrologi osv. Værdien 5 angiver den største grad af negativ påvirkning, fx størst tilgroning, størst arealandel, der er påvirket af gødskning, mest påvirket af uhensigtsmæssig hydrologi. Se afsnittets indledende gennemgang af de enkelte parametre for en mere detaljerede redegørelse.

Tidvis våd eng (6410) er først og fremmest betinget af næringsfattige forhold og en fluktuerende vandstand, og udvikles bedst hvor der er intakt hydrologi og fravær af gødskning. Naturtypen er græs- og urtedomineret og således afhængig af drift i form af høslæt eller græsning, men et moderat indslag af vedplanter kan være naturligt og ønskeligt på naturtypen.

I Natura 2000-området er der kortlagt ca. 2 ha med tidvis våd eng.

Hele det kortlagte areal plejes ved afgræsning og de hydrologiske forhold på arealerne er gode.

Der er registreret spredt forekomst af invasive arter (sitka-gran) på arealerne.



Figuren viser naturtypens strukturelle parametre, der blev registreret ved kortlægningen. For alle parametre går skalaen fra 1 til 5, hvor 1 generelt angiver den mindste grad af negativ påvirkning, fx mindst tilgroning, mindst arealandel, der er påvirket af gødskning, bedst hydrologi osv. Værdien 5 angiver den største grad af negativ påvirkning, fx størst tilgroning, størst arealandel, der er påvirket af gødskning, mest påvirket af uhensigtsmæssig hydrologi. Se afsnittets indledende gennemgang af de enkelte parametre for en mere detaljeret redegørelse.

Kildevæld (7220) findes i tilknytning til udstrømmende kalkholdigt eller hårdt grundvand, og er afhængig af rent grundvand for at udvikles optimalt. Intakt hydrologi med en rigelig mængde rent grundvand er således den væsentligste forudsætning for naturtypen. I lysåbne kildevæld findes en artsrig mos- og urtevegetation, og drift i form af græsning og rydning af opvækst vil typisk være nødvendig for at bevare kildens artsrige vegetation. Kildevæld i skov er derimod ofte med sparsom vegetation og er ikke driftsbetingede.

I Natura 2000-området er der kortlagt et lille areal med kildevæld. Hele det kortlagte areal plejes ved afgræsning og har gode hydrologiske forhold.

3.2 Områdets sø-natur

Ved overvågning af søer i NOVANA-programmet skelnes der mellem store søer over 5 ha og mindre søer og vandhuller under 5 ha. De store søer overvåges i forbindelse med programmets sø-overvågning, og for denne gruppe er der endnu ikke udviklet et tilstandssystem i forhold til naturtilstand. Der er således alene foretaget en bestemmelse af naturtypen for de store søer. De mindre søer og vandhuller under 5 ha overvåges i NOVANA-programmets naturovervågning, og for de mange søer i denne gruppe er der udover en bestemmelse af de enkelt søers naturtype også foretaget en beregning af søernes naturtilstand.

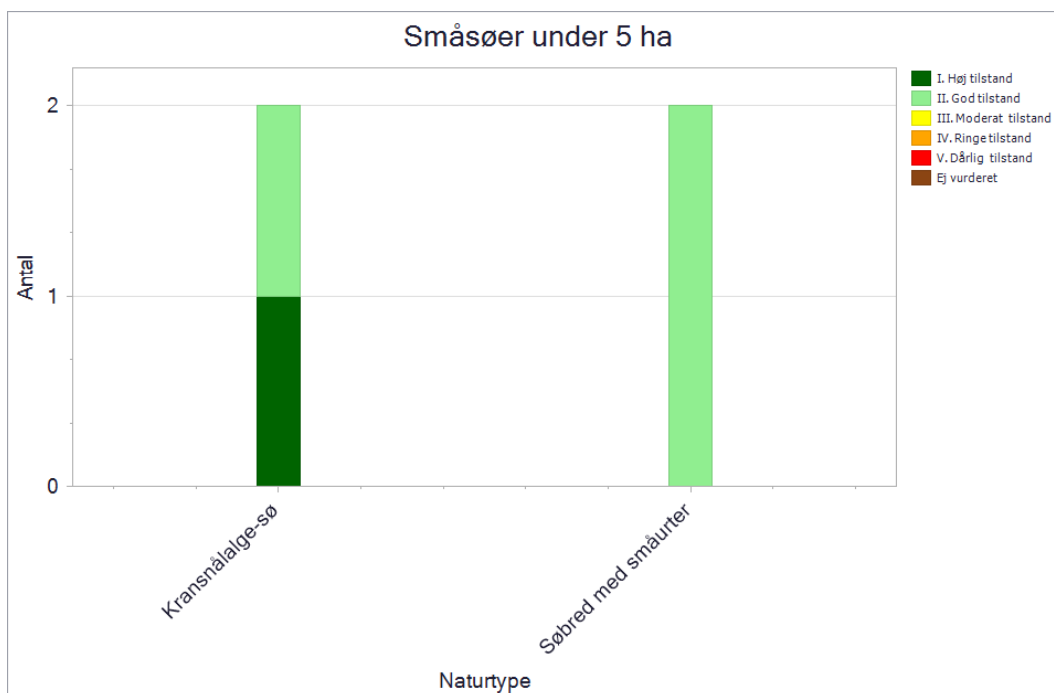
For de små søer under 5 ha, der er kortlagt i området, er naturtyperne generelt karakteriseret ved at søbred med småarter (3130) er ret næringsfattige søer og vandhuller med små amfibiske planter ved bredden. Kransnålalge-sø (3140) er kalkrige søer og vandhuller med kransnålalger, der typisk er ganske rene eller kun lidt eutrofierede. De øvrige søer på udpegningsgrundlaget er karakteriseret ved at, lobeliesø (3110) er kalk- og næringsfattige søer og vandhuller karakteriseret ved især grundskudsplanter og lav pH. Næringsrig sø (3150) er næringsrige søer og vandhuller, typisk med flydeplanter eller store vandaks.

3.2.1 Søer under 5 ha

Søer under 5 ha kortlægges og der foretages en beregning af søernes tilstand i forbindelse med NOVANA-programmets kortlægning af vandhuller og småsøer.

Søer under 5 ha er naturtypekortlagt og på baggrund af vegetation og en kombination af en række strukturparametre i og omkring søen er de enkelt søers tilstand beregnet. Metoden er beskrevet i den tekniske anvisning, der kan ses på DCE Aarhus universitets hjemmeside. I de Natura 2000-områder, hvor der er foretaget kortlægning af levesteder for vandhulsarterne stor vandsalamander og klokkefrø, er der samtidig foretaget kortlægning af de pågældende søers naturtype og tilstand. For et mindre antal søer kortlagt i perioden 2007-2012 er der ikke foretaget en beregning af naturtilstanden.

I en række Natura 2000-områder er alle eller stort set alle småsøerne blevet kortlagt og søernes tilstand er blevet beregnet. I andre områder, typisk de meget store områder med et stort antal småsøer, er kortlægningen ikke fuldt dækkende. Der vil i disse områder således være et antal søer, der ikke er undersøgt. Der er sket et skift i vurderingen af småsøernes naturtype mellem denne og den tidligere kortlægning. Tidligere kunne en enkelt eller nogle få planter være afgørende for fastsættelse af naturtypen. I den seneste kortlægningsrunde er det valgt, at naturtypebestemmelsen foretages på baggrund af den samlede sø-tilknyttede flora og de fysiske forhold i og omkring søerne. Det præsenterede datamateriale i figuren nedenfor vil især være indsamlet i perioden 2013-2018, men vil også kunne indeholde kortlægningsdata fra tidligere år for de småsøer, der ikke er blevet genkortlagt i denne overvågningsperiode.



Figuren viser antal og tilstand af de kortlagte småsøer under 5 ha i området. Tilstandsklasserne er angivet med en farveskala.

I Natura 2000-området er der kortlagt i alt fire småsøer under 5 ha. To søer er kortlagt med habitatnaturtypen søbred med småurter (3130), og begge søer er beregnet til at være i god tilstand. Søerne er præget af afgræsningen på de brednære arealer. Søerne har ubetydelige forekomster af rørskov, hvilket giver gode lysforhold for den øvrige vegetation. Begge søer har en høj dækningsgrad af amfibiske planter med vegetation bestående af bl.a. vandnavle, strandbo og aflagbladet vandaks.

De to andre søer er af habitatnaturtypen kransnålalge-sø (3140). Her er den ene sø beregnet til være i høj tilstand og den anden er beregnet til at være i god tilstand. Søerne har en høj dækningsgrad af kransnålalger domineret af *Chara hispida*, *Chara virgata* og *Chara baltica*.

Naturtyperne lobeliesø (3110) og næringsrig sø (3150) er ikke kortlagt i området.

3.2.2 Foreløbig vurdering af negative påvirkninger (trusler mod naturtilstanden)

Alle søerne i området er i god-høj naturtilstand, og der vurderes ikke umiddelbart at være trusler imod fastholdelsen af naturtilstanden.

3.3 Områdets vandløbsnatur

I Danmark findes der to vandløbshabitatnaturtyper: "Vandløb med vandplanter" og "Vandløb med tidvis blottet mudder med enårige planter". Specielt den første naturtype er vidt udbredt i de danske vandløb, og langt de fleste vandløbsstrækninger vil kunne henføres til denne naturtype. Den anden naturtype er meget sjældent forekommende, og naturtypen vil oftest kun registreres på korte vandløbsstrækninger, normalt i perioder med lav vandstand, hvor naturtypens karakteristiske arter vil kunne etablere sig langs de mudrede vandløbsbredder. I år med dårlige vækstbetingelser eller høj vandstand kan naturtypen helt mangle.

I NOVANA-programmet er de to vandløbsnaturtyper kortlagt i vandløb i de habitatområder, hvor naturtyperne indgår i de pågældende områders udpegningsgrundlag. Der er endnu ikke i NOVANA-programmet udviklet et tilstandssystem til vandløbsnaturtyperne. Der vil således alene blive omtalt naturtypenes aktuelle forekomst på de kortlagte vandløbsstationer i områderne. Det er på nuværende tidspunkt ikke muligt at udtale sig om vandløbsnaturtypernes udbredelse i vandløbene. Kortlægningen er foretaget i de vandløb, der er omfattet af vandområdeplanerne, hvor der også kan findes flere oplysninger om vandløbenes økologiske tilstand.

Naturtype	Naturtype nr.	Længde (km)
Vandløb med vandplanter	3260	3,6

Tabellen viser længden af de kortlagte vandløbsnaturtyper.

I dette område findes der 5.753 m vandløb, der er omfattet af vandområdeplanen for Jylland og Fyn. Habitatnaturtypen vandløb med vandplanter (3260) er registreret på 3,6 km i blandt andet Liver Å, Yksenbæk og Hølgård Rende.

4. Områdets habitatarter

I NOVANA-programmet overvåger Miljøstyrelsen forekomst og udbredelse af en lang række arter. Forekomst af de overvågede arter i dette habitatområde er beskrevet nedenfor.

Overvågningsmetoderne er tidligere beskrevet i basisanalysens afsnit om datagrundlag. Inden for området er der desuden foretaget kortlægning af egnede levesteder for enkelte arter. For de arter, der lever i søer, er kortlægningen foretaget ved registrering af relevante biologiske og strukturelle forhold i områdets småsøer. Artskortlægningen kan findes på Miljøministeriets [MiljøGIS](#) og i [Danmarks Naturdata](#).

Mygblomst

Mygblomst vokser på nøgen jordbund eller i mosdækket i rigkær (ekstremrigkær). Arten har tidligere været kendt fra flere end 100 lokaliteter i Danmark, primært i den kontinentale region, men med enkelte forekomster i den atlantiske. Alle nuværende kendte bestande ligger i den kontinentale region. En bestand af mygblomst er en samling af enkeltindivider på et voksested.

Bestandsstørrelse og -sammensætning opgøres ved en totaloptælling af enkeltindivider, som opdeles i blomstrende, afbidte og aborterede blomsterstande samt vegetative med 2 blade og vegetative med ét enkelt blad. Mygblomst har markante udsving i antallet af individer fra år til år i de enkelte bestande. I NOVANA-programmet er de kendte bestande blevet overvåget flere gange i perioden 2013-2019. Ved den seneste overvågning i 2019 blev arten eftersøgt på 30 voksesteder og fundet på 24 af disse.

I Natura 2000-området er arten registreret på 5 lokaliteter: Nørlev Kær, nord for Nørlev kær, Vandplasken, nord for Vandplasken og ved Liver Å. Lokaliteten ved Liver å blev fundet i 2012, hvor der blev registreret en bestand på omkring 100 individer. I 2016 blev der i alt talt 129 individer. Forholdene på denne lokalitet er p.t. særdeles gode for arten. I 2016 blev der ialt talt 129 individer. Rigkæret ved Vandplasken rummede tidligere en stabil bestand af mygblomst, hvor der blev registreret ca. 400 individer hvert år siden 2004. I de senere år er der dog konstateret en nedgang i bestanden. Således blev der i 2016 talt 283 individer. I Nørlev Kær blev der omkring 2005-2006 registreret omkring 1000 individer af mygblomst, men bestanden er siden gået drastisk tilbage, og der blev i 2012 registreret 50 individer i alt på lokaliteten. Dette tal er siden faldet yderligere. I 2015 blev der således kun talt 8 individer på lokaliteten. I forhold til de andre lokaliteter er der store problemer med uhensigtsmæssig hydrologi, i form af vandafledning fra en grøft, i Nørlev Kær. På lokaliteterne nord for Nørlev kær og nord for Vandplasken forekommer mygblomst mere spredt med bestande på henholdsvis 40 og 15 individer i gennemsnit. Bestanden er dog gået noget tilbage på disse lokaliteter på grund af uhensigtsmæssig hydrologi og tilgroning. På lokaliteten nord for Nørlev Kær blev der i 2016 således talt 25 mygblomst og nord for Vandplasken blot 8 individer. Overordnet set vurderes en af bestandene at være stabil, medens de øvrige bestande vurderes at være i større eller mindre tilbagegang. Uhensigtsmæssig hydrologi (grøfter) vurderes flere steder at være en trussel overfor Mygblomst.



Fund af mygblomst i området.

Hedepletvinge

Hedepletvinge lever i små kolonier på fugtige og tørre arealer på mager jord, såsom fugtige heder, tørvemoser og ugødede enge med rigelige bevoksninger af djævelsbid, som er den foretrukne værtsplante. Larverne lever i et fællesspind, som gradvis flytter sig, efterhånden som de fortærer værtsplanten, og i august/september spinder de et overvintringsspind dybt nede i vegetationen. Arten er generelt meget sårbar overfor selv små ændringer af levestedet. Tidligere var arten udbredt i det meste af landet, men er siden 1920'erne ikke set uden for Jylland. I det nationale overvågningsprogram 2004-2019 er arten overvåget seks gange, og arten er i perioden registreret i 4-22 10x10 km kvadrater i Nordjylland. I Danmark blev der i 2019 fundet hedepletvinge i 22 kvadrater mod hhv. 14 og 10 kvadrater i 2015 og 2012. I forbindelse med NOVANA-programmets overvågning er arten igennem perioden næppe gået væsentligt frem, men der er indikationer på en øget udbredelse og bestandsstørrelse i perioden 2004-2019, selvom de nye forekomster i perioden i en vis udstrækning vurderes at repræsenterer hidtil oversete forekomster frem for nyetablerede bestande.

Sommerfuglen er ikke observeret i området i NOVANA-programmet i perioden 2004-2019.

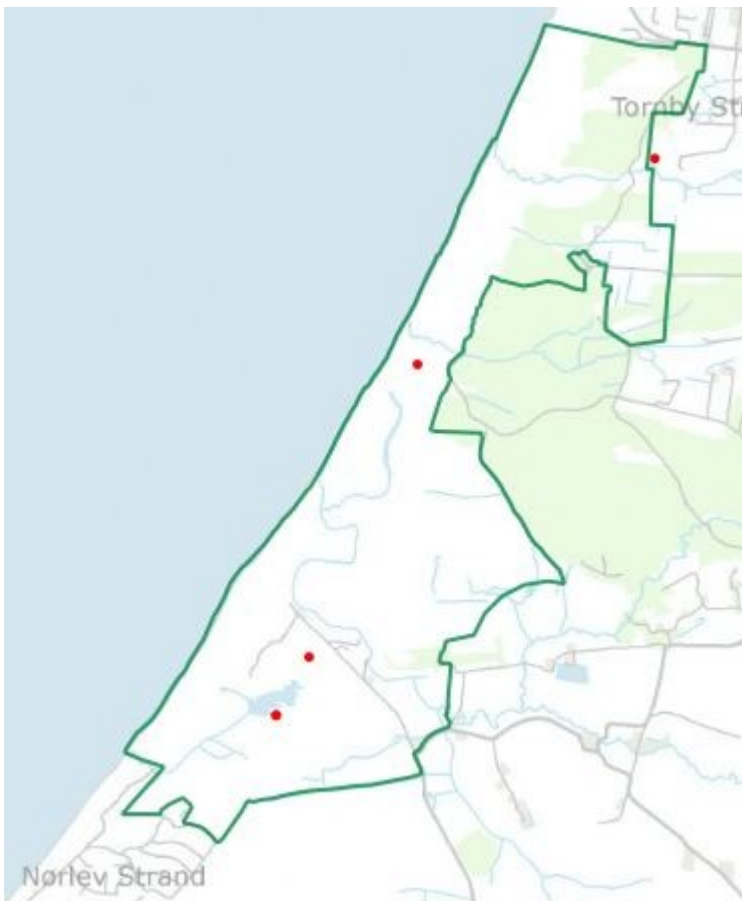
Hedepletvinge er eftersøgt uden held i området i forbindelse med overvågningen i 2006 og 2015, og den er senest observeret i området i starten af 1990'erne. Det er derfor ikke muligt at udtale sig om artens forekomst og bestandsudvikling.

Kildevældsvindelsnegl

Kildevældsvindelsnegl lever i kalkrige rigkær og kildevæld. Den ca. 2 mm lange snegl findes på visne blade nær jordoverfladen inde i tuer af græsser og star-arter samt i de små eller større lag af fugtige, visne blade, der fra tuerne strækker sig hen over terrænoverfladen. Kildevældsvindelsnegl havde indtil 2004 været fundet på i alt ca. 15 danske lokaliteter. I overvågningsperioden 2005-2007 og i 2012-2014 blev arten fundet på ca. 40 lokaliteter fordelt på de nordlige dele af Jylland og Sjælland. Derimod blev den ikke genfundet på Sydsjælland og Bornholm. I den endnu ikke afsluttede overvågningsperiode 2018-2020 er arten indtil videre fundet på 27 lokaliteter. Kildevældsvindelsnegl har tilsyneladende et større sammenhængende udbredelsesområde i Himmerland, hvor der skønnes at forekomme flere bestande. Desuden findes spredte fåtallige forekomster i resten af Jylland syd for Himmerland samt i Nordvestsjælland, hvor bestandene sandsynligvis er mindre. Levestederne er gennemgående karakteriseret ved moderate bestandstætheder.

Kildevældsvindelsnegl er registreret 2 steder indenfor Vandplasken, hvor den hovedsagelig forekommer i tuer af sort skæne. Her er arten registreret både i 2005, 2012 og for den sydligste lokalitet også i 2019. Desuden er arten fundet længere nord på ved Liver Å's gamle åslynger i 2012. Kildevældsvindelsnegl er desuden registreret på en ny lokalitet lige udenfor habitatområdet i 2019. Bestanden af arten i området vurderes at være stabil.

Der vurderes ikke være aktuelle trusler for arten, idet hovedparten af bestanden forekommer indenfor afgræssede rigkær.



Fund af kildevældsvindelsnegl i området.

Havlampret

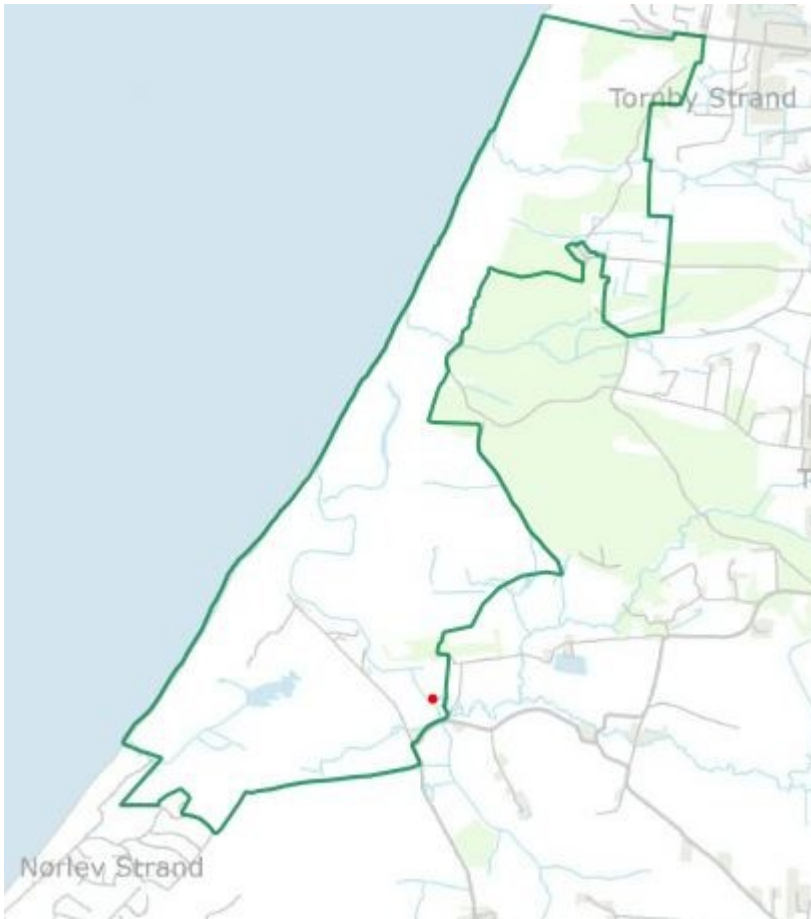
Havlampretten opvokser i havet som parasit på andre fisk, og vandre i sommerperioden ind i større vandløb for at gyde. Den gyder på vandløbsstrækninger med god strøm, og hvor vandløbsbunden består af sten og grus. De nyklækkede larver vandrer mod områder med blød bund, hvor de som de øvrige lampretarter ernærer sig af fint organisk materiale, alger og mikroorganismer. Havlampretten er forholdsvis sjælden i Danmark, og men ved på nuværende tidspunkt ikke ret meget om artens reelle udbredelse i de danske vandløb. Som for alle andre fisk der opvokser i havet og som gyder i vandløb er det vigtigt, at arternes frie vandring sikres. I NOVANA-programmet er arten overvåget i vandløb i de habitatområder, hvor arten er medtaget på områdernes udpegningsgrundlag.

Der er ikke foretaget overvågning af havlampret i området. Det er derfor ikke muligt at give en nærmere beskrivelse af artens bestand eller evt. trusler mod arten i området på nuværende tidspunkt.

Odder

Odderen lever i tilknytning til vandområder, og findes i såvel stillestående som i rindende vand. Arten kan findes i både saltvand og ferskvand, og foretrækker især uforstyrrede vandløb, søer, moser og fjordområder, med gode skjulesteder i form af tæt vegetation. Odderens udbredelse i Danmark er blevet overvåget på landsplan i det nationale overvågningsprogram i 2004, 2011-2012 og seneste igen i 2017. Arten blev i 2017 fundet i 332 10x10 km kvadrater mod hhv. 293 og 251 i 2011-2012 og 2004. Samlet set har odderen øget sin udbredelse markant over de ca. 15 år den er overvåget i NOVANA-programmet, og har nu etableret en egentlig ynglebestand både på Fyn og i Vestsjælland. Hvis bestanden på Sjælland på lang sigt skal sikres er det afgørende, at arten formår at genkolonisere de egnede levesteder mod sydøst.

Der blev både i 2004, 2011 og 2017 fundet spor/ekskrementer fra odder ved Rødebro, der hvor Varbro Å løber ud i Liver Å. Det vurderes dog, at arten benytter området i langt større grad end illustreret ved overvågningen, og ud fra området karakter med et større vandløb, gamle afsnørrede dele af dette og flere mindre vandløb og småsøer, samt uforstyrrede skjulesteder, vurderes der at være en stabil bestand af odder i området. Der vurderes således umiddelbart ikke at være trusler for artens forekomst i området.



Fund af odder i området.

5. Indsatser i området

Der er en 6-årig (12-årig for skovbevoksede fredskovpligtige arealer) rullende planlægning og gennemførelse af indsatserne i Natura 2000-områderne. Der udarbejdes først basisanalyser med faktuel viden om området. Disse følges op af Natura 2000-planer med beskrivelse af mål og indsatser. Herefter udarbejdes handleplaner, hvorefter der gennemføres indsatser for at nå de mål, der er sat i planerne. Det betyder, at der udarbejdes basisanalyser til den næste generation af planer, mens indsatserne for at opfylde den gældende plan er ved at blive gennemført.

Den anden generation af Natura 2000-planer blev udsendt i april 2016, de opfølgende handleplaner udkom i 2017, og gennemførelse sker frem mod udgangen af 2021. Statslige lodsejere har enten udarbejdet særlige drifts- og plejeplaner eller har andre forvaltningsplaner, som opfylder Natura 2000-planernes krav til indsats

I forhold til indsatserne i første planperiode (2010-2015) har både Naturstyrelsen og Forsvaret orienteret om, at de indsatser, som skulle gennemføres på deres arealer, er gennemført. I forbindelse med udarbejdelse af handleplaner for 2016-2021, har kommunerne redegjort for gennemførte indsatser beskrevet i første planperiode i forhold til deres myndighedsområde. Kommunernes redegørelse for dette område kan ses i bilag 1. I kommunernes redegørelse lægges der vægt på de indsatser, der ikke har været finansieret via Landdistriktsprogrammet eller andre tilskudsordninger.

Indsatsen efter den gældende plan (2016-2021) er ikke nødvendigvis afspejlet i de data, der ligger til grund for denne basisanalyse, dels fordi flere af indsatserne endnu ikke var igangsat ved gennemførelsen af dataindsamlingen (dataindsamling i perioden 2016-2019), og dels fordi naturens økologiske træghed medfører, at resultatet i naturtilstanden i de fleste tilfælde først kan erkendes efter en årrække. Hertil kommer, at en række plejekrævende naturtyper er afhængige af en fortsat indsats.

I den anden generation af Natura 2000-planer blev der fokuseret på indsatser, der kan sikre områdernes robusthed samt sammenkædning af naturarealer. Dette var en overbygning på de første Natura 2000-planer der fastlagde rammerne for en række grundlæggende handleplanteiltag, som fx rydninger, forbedrede hydrologiske forhold og iværksættelse af plejetiltag som fx græsning. LIFE-projekter, projekter og indsatser med tilskud fra landdistriktsordningerne (LDP) og andre tilskudsordninger samt kommunale/statslige projekter bidrager til at gennemføre både første og anden Natura 2000-plan.

I nedenstående tabel ses et overblik over de tiltag, der er igangsat eller gennemført i perioden 2010-2019 i området, og som er finansieret via landdistriktsprogrammet eller anden tilskudsordning. Der kan være ansøgt om flere typer af indsats på det samme areal. Dette gør sig specielt gældende i forbindelse med igangsætning af naturpleje – fx både rydning og forberedelse til græsning med hegnssætning. Ordningerne Rydning, Forberedelse til afgræsning, Hydrologi, afgræsning samt sammenhæng har været specielt rettet mod Natura 2000-områder. Øvrige ordninger har været landsdækkende. Tabellen viser alene de arealer, der ligger i Natura 2000-områder (både dem, der har været udpeget i hele perioden og de nye, der er kommet til med grænsejusteringen i 2018.)

Type af indsats	Sum af Areal i ha
Forberedelse til afgræsning	81
Græsning/slæt	277
Lavbundsprojekter, Etableret	
Lavbundsprojekter, Forundersøgelse	
Hydrologiprojekter, Etableret	9
Hydrologiprojekter, Forundersøgelse	166
Natur og Miljø-projekter, etablering og genopretning	
Rydningprojekter	
Sammenhængende arealer	
Skovnaturtypebevarende drift og pleje	
Urørt skov	
Alle indsatsers samlet	304

Tilskud til naturforbedring og naturpleje i området. Der kan være flere typer af indsats på det samme areal.

I Natura 2000-området er der indgået aftaler om tilskud til naturforbedring på betydelige arealer. Den primære naturplejeindsats har været tilsagn om midler til afgræsning på ca. 277 ha. Der er desuden givet tilsagn til forberedelse til afgræsning på ca. 81 ha, en forundersøgelse af hydrologiprojekter på 166 ha og etablering af hydrologiprojekter på 9 ha.

5.1 Indsats i vandplaner

Med vandområdeplanerne og de tilhørende indsatsprogrammer gennemføres indsats til opfyldelse af vandplanlægningens mål om god økologisk tilstand i vandløb, søer og kystvande. Disse indsats bidrager tillige til at opfylde bevaringsmålsætningerne for akvatiske arter og naturtyper i overensstemmelse med de bevaringsmålsætninger, der fremgår af Natura 2000-planen for området. Vandområdeplanerne for 2015-2021 og de tilhørende bekendtgørelser med miljømål og indsatsprogrammer findes på Miljøstyrelsens hjemmeside. De konkrete indsats, der skal gennemføres i planperioden 2015-2021, er sammenfattet i vandområdeplanernes kapitel 6.

Vandområdeplanernes indsats omfatter både forebyggelse af yderligere forringelser, fx ved regulering af lokale kilder til forurening og genopretning af god tilstand, fx ved genslyngning af vandløb og fjernelse af spærringer. Kommunerne har ansvaret for gennemførelse af den del af indsatsen, som omfatter spildevandsudledninger og de fysiske forhold i vandløb og søer, herunder restaurering. Kommunerne skal koordinere indsatsen i de kommunale Natura 2000-handleplaner og Natura 2000-skovhandleplaner med indsatsen for vådområder og andre naturtyper, der med hensyn til deres vandbehov er direkte afhængige af vandøkosystemer og omfattet af vandområdeplanerne.

6. Litteratur

6.1 Anvendte EU-direktiver, love og bekendtgørelser

Rådets direktiv 92/43/EØF af 21. maj 1992 om bevaring af naturtyper samt vilde dyr og planter med senere ændringer (**Habitatdirektivet**).

<http://eur-lex.europa.eu/LexUriServ/LexUriServ.do?uri=OJ:L:1992:206:0007:0050:DA:PDF>

Europa-Parlamentets og Rådets direktiv 2009/147/EF af 30. november 2009 om beskyttelse af vilde fugle med senere ændring (**Fuglebeskyttelsesdirektivet**).

<http://eur-lex.europa.eu/LexUriServ/LexUriServ.do?uri=OJ:L:2010:020:0007:0025:DA:PDF>

Bekendtgørelse nr. 119 af 26. januar 2017 af lov om miljømål m.v. for internationale naturbeskyttelsesområder (**Miljømålsloven**).

<https://www.retsinformation.dk/Forms/R0710.aspx?id=186416>

Bekendtgørelse nr. 653 af 19. maj 2020 om klassificering og fastsættelse af mål for naturtilstanden i internationale naturbeskyttelsesområder (**målbekendtgørelsen**).

<https://www.retsinformation.dk/eli/lta/2020/653>

Bekendtgørelse nr. 1595 af 6. december 2018 om udpegning og administration af internationale naturbeskyttelsesområder samt beskyttelse af visse arter (**habitatbekendtgørelsen**).

<https://www.retsinformation.dk/eli/lta/2018/1595>

Bekendtgørelse nr. 1389 af 3. december 2017 om særlig fiskeriregulering i marine Natura 2000 områder for beskyttelse af revstrukturer (**Natura 2000-bekendtgørelsen**).

<https://www.retsinformation.dk/Forms/R0710.aspx?id=195198>

Bekendtgørelse nr. 1355 af 27. november 2018 om anvendelse af akustiske alarmer (pingere) i visse garnfiskerier (**pingerbekendtgørelsen**).

<https://www.retsinformation.dk/Forms/R0710.aspx?id=205353>

6.2 Anvendt faglitteratur

Naturtyper

Jesper Fredshavn, Bettina Nygaard, Rasmus Ejrnæs, Christian Damgaard, Ole Roland Therkildsen, Morten Elmeros, Peter Wind, Liselotte Sander Johansson, Anette Baisner Alnøe, Karsten Dahl, Erik Haar Nielsen, Helle Buur Pedersen, Signe Sveegaard, Anders Galatius & Jonas Teilmann. (2019). Bevaringsstatus for naturtyper og arter – 2019. Habitatdirektivets Artikel 17-rapportering. Aarhus Universitet, DCE – Nationalt Center for Miljø og Energi, 52 s. Videnskabelig rapport fra DCE – Nationalt Center for Miljø og Energi nr. 340.

Fredshavn, J. (2012). Tilstandsvurdering af habitatnaturtyper 2010-11. NOVANA. Aarhus Universitet, DCE – Nationalt Center for Miljø og Energi, 32 s. - Videnskabelig rapport fra DCE - Nationalt Center for Miljø og Energi nr. 39

Fredshavn, J.R. & Nygaard, B. (2014). Tilstandsvurdering af ni habitatnaturtyper. Strandvolde, klinger, strandenge og kystklitter. Aarhus Universitet, DCE – Nationalt Center for Miljø og Energi, 28 s. - Videnskabelig rapport fra DCE - Nationalt Center for Miljø og Energi nr. 113.

Hansen, J.W. (red.) 2018: Marine områder (2016). NOVANA. Aarhus Universitet, DCE – Nationalt Center for Miljø og Energi, 140 s. - Videnskabelig rapport fra DCE - Nationalt Center for Miljø og Energi nr. 253.

Hansen J.W. & Høgslund S. (red.) 2019. Marine områder (2018). NOVANA. Aarhus Universitet, DCE – Nationalt Center for Miljø og Energi, 156 s. - Videnskabelig rapport fra DCE nr. 355.

Johansson, L.S., Søndergaard, M., Landkildehus, F., Kjeldgaard, A., Sortkjær, L. & Windolf, J. (2018). Søer 2016. NOVANA. Aarhus Universitet, DCE – Nationalt Center for Miljø og Energi, 84 s. - Videnskabelig rapport fra DCE - Nationalt Center for Miljø og Energi nr. 259.

Rasmussen, J.J., Andersen, D.K. & Alnøe, A.B. (2018). Vandløb 2016. Økologisk tilstand, miljøfremmede stoffer og tungmetaller samt naturtyper og arter. NOVANA. Aarhus Universitet, DCE – Nationalt Center for Miljø og Energi, 64 s. - Videnskabelig rapport fra DCE - Nationalt Center for Miljø og Energi nr. 260.

Nygaard B., Damgaard C., Nielsen K.E., Bladt J., Ejrnæs R. (2019). Terrestriske Naturtyper 2004-2016. NOVANA. Aarhus Universitet, DCE - Nationalt Center for Miljø og Energi. www.novana.au.dk.

Hansen J.W. & Høgslund S. (red.) (2019). Marine områder 2018. NOVANA. Aarhus Universitet, DCE Nationalt Center for Miljø og Energi, 156 s. - Videnskabelig rapport fra DCE nr. 355.

Arter

Eigaard OR, Bastardie F, Breen M, Dinesen GE, Hintzen NT, Laffargue P et al. (2016). Estimating seabed pressure from demersal trawls, seines, and dredges based on gear design and dimensions. ICES J Mar Sci., 73(Suppl. 1), 27-43.

Eigaard OR, Bastardie F, Hintzen NT, Buhl-Mortensen L, Buhl-Mortensen P, Catarino R et al. (2017). The footprint of bottom trawling in European waters: Distribution, intensity, and seabed integrity. ICES J Mar Sci., 74(3): 847–865.

Fredshavn, J.R., & Søgaard, B. (2014). Levestedsvurdering for to paddearter. Stor vandsalamander og klokkefrø. Aarhus Universitet, DCE – Nationalt Center for Miljø og Energi, 26 s. - Videnskabelig rapport fra DCE - Nationalt Center for Miljø og Energi nr. 88.

Fredshavn, J. & Søgaard, B. (2014). Levestedsvurdering for eremit *Osmoderma eremita*. Aarhus Universitet, DCE – Nationalt Center for Miljø og Energi, 18 s. - Videnskabelig rapport fra DCE - Nationalt Center for Miljø og Energi nr. 89.

Miljø- og Fødevareministeriet, Miljøstyrelsen (2019). Kortlægning af Natura 2000-områder. Marin habitatkortlægning i Skagerrak og Nordsøen 2017-2019.

Sveegaard, S., Nabe-Nielsen, J. & Teilmann, J. (2018). Marsvins udbredelse og status for de marine habitatområder i danske farvande. Aarhus Universitet, DCE – Nationalt Center for Miljø og Energi, 36 s. - Videnskabelig rapport nr. 284.

Søgaard, B., Wind, P., Sveegaard, S., Galatius, A., Teilmann, J. Therkildsen, O.R., Mikkelsen, P. & Bladt, J. (2018). Arter 2016. NOVANA. Aarhus Universitet, DCE – Nationalt Center for Miljø og Energi, 40 s. - Videnskabelig rapport fra DCE - Nationalt Center for Miljø og Energi nr. 262.

Søgaard, B., Wind, P., Bladt, J.S., Mikkelsen, P., Therkildsen, O.R., Wiberg-Larsen, P., Johansson,

L.S., Galatius, A., Sveegaard, S. & Teilmann J. (2016). Arter 2015. NOVANA. Aarhus Universitet, DCE – Nationalt Center for Miljø og Energi, 126 s. - Videnskabelig rapport fra DCE - Nationalt Center for Miljø og Energi nr. 209.

Fugle

Clausen, P., Petersen, I.K., Bregnballe, T. & Nielsen, R.D. (2019). Trækfuglebestande i de danske fuglebeskyttelsesområder, 2004 til 2017. Aarhus Universitet, DCE – Nationalt Center for Miljø og Energi, 308 s. - Teknisk rapport nr. 148.

Fredshavn, J.R., Pihl, S., Bregnballe, T. & Søgaard, B. (2014). Tilstandsvurdering af levesteder for ynglefugle. 16 Natura 2000 udpegningsarter. Aarhus Universitet, DCE – Nationalt Center for Miljø og Energi, 52 s. - Videnskabelig rapport fra DCE - Nationalt Center for Miljø og Energi nr. 114.

Holm, T.E., Clausen, P., Nielsen, R.D., Bregnballe, T., Petersen, I.K., Mikkelsen, P. & Bladt, J. (2018). Fugle 2018. NOVANA. Aarhus Universitet, DCE – Nationalt Center for Miljø og Energi, 136 s. - Videnskabelig rapport fra DCE - Nationalt Center for Miljø og Energi nr. 261.

Holm, T.E., Clausen, P., Nielsen, R.D., Bregnballe, T., Petersen, I.K., Mikkelsen P., Bladt, J., Kotzerka, J. & Søgaard, B. (2016). Fugle 2015. NOVANA. Aarhus Universitet, DCE – Nationalt Center for Miljø og Energi, 142 s. - Videnskabelig rapport fra DCE - Nationalt Center for Miljø og Energi nr. 210.

Petersen, I.K., Nielsen, R.D., Therkildsen, O.R. & Balsby, T.J.S. 2017. Fældende havdykænders antal og fordeling i Sejerøbugten i relation til menneskelige forstyrrelser. Aarhus Universitet, DCE – Nationalt Center for Miljø og Energi, 38 s. - Videnskabelig rapport fra DCE - Nationalt Center for Miljø og Energi nr. 239

Therkildsen, O.R., Andersen, S.M., Clausen, P., Bregnballe, T., Laursen, K. & Teilmann, J. (2013). Vurdering af forstyrrelsestrusler i NATURA 2000-områderne. Aarhus Universitet, DCE – Nationalt Center for Miljø og Energi, 174 s. - Videnskabelig rapport fra DCE - Nationalt Center for Miljø og Energi nr. 52.

Tekniske anvisninger i NOVANA-programmet

<https://dce.au.dk/udgivelser/tekniske-anvisninger/>

Rita Merete Buttenschøn m.fl. (2006) Tekniske anvisninger for kortlægning og registrering af skovnaturtyper og levesteder for skovlevende arter i Natura 2000 områder. Udarbejdet af Skov & Landskab

7. Bilag 1

Status for gennemførte indsatser beskrevet i 1. planperiode. Fokus er indsatser gennemført for kommunale midler. Oversigten er hentet fra Natura 2000-handleplanen 2016-2021.

Hjørring Kommune	Indsats	Privatejet
	<i>Etablering af hegn</i>	<i>8,4 ha realiseret</i>
	<i>Ekstensiv drift – opretholdelse af afgræsning</i>	<i>74 ha faciliteret</i>

Indsatser gennemført af Hjørring Kommune i N6 Kærsgård Strand, Vandplasken og Liver Å i perioden 2010-2015.



Resume

Basisanalyse for Kærsgård Strand, Vandplasken og Liver Å.
Basisanalysen sammenfatter landsdækkende, kvalitetssikrede data for de arter og naturtyper, som Natura 2000-området er udpeget af hensyn til. Basisanalysen indeholder en kortlægning af naturtyper og levesteder, en vurdering af naturtilstanden og en foreløbig vurdering af negative påvirkninger (trusler) mod en god naturtilstand.



Miljøstyrelsen
Tolderlundsvej 5
5000 Odense C

www.mst.dk