



Miljøministeriet
Miljøstyrelsen

Natura 2000-basisanalyse 2022-2027

Revideret udgave

Solsbæk

Natura 2000-område nr. 11

Habitatområde H11

November 2021

Udgiver: Miljøstyrelsen

Redaktion:
Miljøstyrelsen Nordjylland

Forsidefoto:
Grå klit i Solsbæk
Fotograf: Else Hvas

ISBN:978-87-7038-752-1

Baggrundskort: © Styrelsen for Dataforsyning og Effektivisering

Indhold

1. Natura 2000-basisanalyse (planperiode 2022-2027)	4
1.1 Basisanalysens indhold	4
1.2 Natura 2000-planprocessen	5
1.3 Udpegningsgrundlag	5
1.4 Naturotilstandssystem	5
1.5 Datagrundlaget	7
1.6 Foreløbig vurdering af områdets trusler	9
2. Solsbæk	10
2.1 Områdebeskrivelse	11
2.2 Udpegningsgrundlag for Natura 2000-området	11
2.3 Opsummering	12
3. Områdets naturtyper	13
3.1 Områdets terrestriske natur	14
3.1.1 Lysåbne terrestriske naturtyper	15
3.2 Områdets vandløbsnatur	25
4. Indsatser i området	27
4.1 Indsatser i vandplaner	27
5. Litteratur	29
5.1 Anvendte EU-direktiver, love og bekendtgørelser	29
5.2 Anvendt faglitteratur	29
6. Bilag 1	32

1. Natura 2000-basisanalyse (planperiode 2022-2027)

EU's Natura 2000-direktiver (fuglebeskyttelsesdirektivet og habitatdirektivet) forpligter Danmark til at gøre den nødvendige indsats for at sikre eller genoprette en række sjældne, truede eller karakteristiske naturtyper og arter af europæisk betydning.

Danmark har valgt at gøre dette ved en systematisk og tilbagevendende Natura 2000-planlægning, der på grundlag af direktivforpligtelsen og den nationale naturovervågning for 6-årige planperioder (dog 12-årige for skovbevoksede fredsskovpligtige arealer) prioriterer den krævede indsats. Planperioden 2022-27 dækker også de fredsskovpligtige arealer. På det akvatiske område bygger indsatsen i vid udstrækning på den, der fremgår af vandområdeplanerne, som har til formål at forbedre vandmiljøet i retning af god økologisk tilstand. Dette vil samtidig tilvejebringe forbedringer i vandkvaliteten og fysiske forhold i vandløb (fx fjernelse af spærringer), som er nødvendig for at opnå god naturtilstand for de vandområder, der også er udpeget som Natura 2000-områder.

Natura 2000-planlægningen sker efter reglerne i miljømålsloven og skovloven med tilhørende bekendtgørelser. En Natura 2000-plan består af mål for naturtilstanden i Natura 2000-området og et indsatsprogram. Indsatsprogrammet for det enkelte Natura 2000-område udarbejdes på baggrund af en basisanalyse og foreliggende overvågningsdata.

Basisanalysen, som præsenterer datagrundlaget, skal indeholde følgende elementer:

- Kortlægning af habitatnaturtyper og levesteder for arter, som områderne er udpeget for.
- Vurdering af tilstand og foreløbig vurdering af trusler.
- Et resumé, som på kortbilag angiver beliggenheden af de kortlagte arealer og tilstanden.

Der er udpeget 269 habitatområder og 124 fuglebeskyttelsesområder i Danmark.

Fuglebeskyttelses- og habitatområder kan være sammenfaldende eller ligge i umiddelbar tilknytning til hinanden, hvorfor der i alt er 257 Natura 2000-områder i Danmark.

1.1 Basisanalysens indhold

Basisanalysen er grundlaget for målfastsættelse og indsatsprogram i Natura 2000-planen for de enkelte, udpegede Natura 2000-områder. Basisanalysen fokuserer på Natura 2000-forpligtelser og dermed på de arter og naturtyper, som området er udpeget for at beskytte.

Basisanalysen er udarbejdet på grundlag af de nationalt indsamlede og kvalitetssikrede data, der indhentes gennem det nationale overvågningsprogram for vand og natur - NOVANA. Data er offentligt tilgængelige på Danmarks Miljøportal. Miljøstyrelsen har i årene 2016-19 gennemført en fornyet kortlægning af de enkelte habitatnaturtyper og visse arters levesteder, og data herfra udgør sammen med andre data fra NOVANA-overvågningen omdrejningspunktet for basisanalysen.

Natura 2000-planlægningen 2022-27 vedrører både de arealer, der er omfattet af miljømålsloven og de arealer, der er omfattet af skovloven.

Basisanalysen, som er udarbejdet inden afslutning af anden planperiode for Natura 2000-planen (2016-2021), vil for hvert område indeholde en status for indsatser i første planperiode (2010-2015) og den del af anden planperiode (2016-2021), der er gået. Status bygger primært på tilgængelig viden om tilsagn om tilskud efter landdistriktsstøtteordningerne og godkendte EU-projekter (LIFE).

1.2 Natura 2000-planprocessen

Planprocessen for de statslige Natura 2000-planer er fastsat i miljømålsloven og i bekendtgørelse om Natura 2000-skovplanlægning.

Natura 2000-planen udarbejdes efter forudgående drøftelse med de berørte statslige, kommunale og regionale myndigheder og med inddragelse af nationalparkbestyrelser, foreninger, organisationer og lodsejere, som har en væsentlig interesse i planen. De tværgående, overordnede drøftelser foregår på nationalt niveau. På regionalt niveau præsenterer Miljøstyrelsen de relevante basisanalyser, og et muligt planindhold drøftes. Basisanalyserne offentliggøres senest samtidig med, at drøftelser med de berørte interessenter indledes.

Forslag til Natura 2000-planer for 2022-2027 skal offentliggøres senest 1 år efter offentliggørelsen af basisanalyserne. Planforslagene sendes herefter i mindst 12 ugers offentlig høring, hvorefter de endelige planer udgives. Der gælder særlige høringsregler, hvis det offentliggjorte planforslag ændres væsentligt.

1.3 Udpegningsgrundlag

For hvert Natura 2000-område findes et udpegningsgrundlag, der ud fra de af EU fastsatte regler rummer væsentlige forekomster af arter og naturtyper, der er omfattet af naturdirektiverne. For disse dyr, fugle, planter og naturtyper er der inden for de udpegede Natura 2000-områder en særlig forpligtelse. Det er de arter og naturtyper, der er på områdernes udpegningsgrundlag, som behandles i denne basisanalyse. Indsatsen for Natura 2000-områdets udpegede naturtyper og arter vil dog i mange tilfælde betyde, at forholdene også forbedres for en lang række både almindelige, sjældne og rødlistede arter, der findes inden for området, men som ikke er grundlag for områdets udpegningsgrundlag som Natura 2000-område.

Naturen er dynamisk, og nogle arter og naturtyper invandrer til nye områder, mens andre af naturlige grunde forsvinder fra områder, hvor de tidligere var kendt. Endvidere forbedres vidensgrundlaget om arternes og naturtypernes forekomst inden for områderne yderligere i forbindelse med systematisk kortlægning, overvågning og andre undersøgelser. Derfor opdateres udpegningsgrundlaget for de enkelte Natura 2000-områder med mellemrum. Dette vil typisk ske hvert 6. år forud for udarbejdelse af nye statslige Natura 2000-basisanalyser og Natura 2000-planer. Miljøstyrelsen har i 2019 haft opdateret udpegningsgrundlag for såvel fuglebeskyttelsesområderne som habitatområderne i offentlig høring.

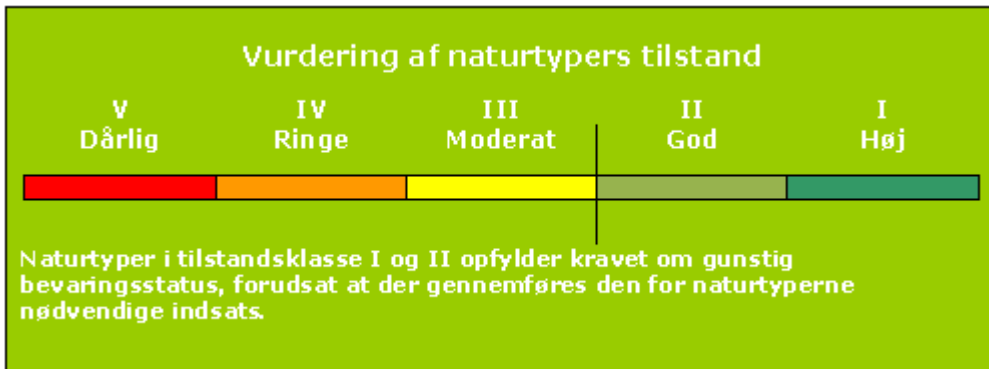
Basisanalyserne er udarbejdet på baggrund af det opdaterede udpegningsgrundlag. Udpegningsgrundlaget er opdateret i perioden 2018-2021. Opdateringen er sket på baggrund af dokumenteret og kvalitetssikret data indsamlet i det nationale overvågningsprogram NOVANA. Det opdaterede udpegningsgrundlag består af de arter, fugle og naturtyper, der findes i væsentlig forekomst i området. I forbindelse med opdateringen er en række arter, fugle og naturtyper hhv. tilføjet og udtaget fra udpegningsgrundlaget. I forhold til ændringer i udpegningsgrundlaget skal de ny tilføjede arter, fugle og naturtyper beskyttes. De arter, fugle og naturtyper, der udtages, skal også beskyttes, indtil EU-Kommissionen har accepteret det opdaterede udpegningsgrundlag. Det vil sige, at det nuværende udpegningsgrundlag både indeholder de naturtyper, arter og fugle, der forventes udtaget fra udpegningsgrundlaget og dem, der er tilføjet.

1.4 Naturlilstandssystem

Overvågningen og kortlægningen af naturtyperne og levesteder for arter viser, at mange af disse i forskelligt omfang bliver påvirket af en række faktorer, som kan have betydning for naturtypernes og levestedernes tilstand og indhold af dyre- og plantearter.

Vurdering af de fleste naturtypers naturtilstand bygger på et system, der inddeler forekomster af Habitatdirektivets naturtyper i 5 tilstandsklasser, hvor I (høj) er bedst og V (dårlig) er værst. Tilstandssystemet er nærmere beskrevet i DCE Aarhus Universitets faglige rapport "Vurdering af naturtilstand", der indgår i Bekendtgørelse om klassificering og fastsættelse af mål for naturtilstanden i internationale naturbeskyttelsesområder. Som led i beregningen af tilstanden beregnes både et artsindeks, baseret på indholdet af plantearter i en cirkel med radius på 5 m, og et strukturindeks, der i de lysåbne naturtyper er baseret på vegetationshøjden, opvækst af vedplanter, forekomst af drængrøfter m.m. Artsindeks for søer er beregnet ud fra alle fundne arter i både rørsump og sø.

Struktur- og artsindeks for den enkelte naturtype vægtes sammen til naturtypens tilstandsklasse på arealet. Et højt strukturindeks kombineret med et lavt artsindeks viser, at naturarealet har forudsætninger for et højt naturindhold, men at artspotentialet endnu ikke er til stede. Et højt artsindeks kombineret med et lavt strukturindeks kan anvendes som et redskab til at lokalisere artsrige forekomster med højt artspotentiale (eller potentiale for høj naturtilstand, men med stort behov for pleje eller anden indsats).



Tilstandsklasser for naturtyper

Kortlægningen af de lysåbne naturtyper og levestederne i habitatområderne gentages med 6 års mellemrum. Skovnaturtyper med fredskovspligt kortlægges med 12 års mellemrum. Kortlægningen af de små søer er foregået løbende siden 2007. Der er således gennemført tre kortlægninger af de fleste terrestriske, lysåbne naturtyper og to kortlægninger af skovnaturtyperne.

Natura 2000-områdernes lysåbne, terrestriske naturtyper blev første gang systematisk kortlagt i 2004-06. Her blev 23 lysåbne naturtyper kortlagt. De 10 skovnaturtyper blev kortlagt første gang i 2005-12. I 2010-12 blev de 23 lysåbne naturtyper genkortlagt. Yderligere 10 lysåbne terrestriske naturtyper blev inddraget i kortlægningen. De 10 skovnaturtyper og alle 34 lysåbne naturtyper er genkortlagt i perioden 2016-19. I 2018 blev Natura 2000-områdernes områdegrænser justeret, og der blev udpeget en række nye områder. I 2019 blev der gennemført en første kortlægning af de nye arealer.

Den nye kortlægning af de lysåbne naturtyper og skovnaturtyperne er mere detaljeret og giver dermed et mere finmasket billede af områdets habitatnatur. En sammenligning af resultaterne fra kortlægningerne kan derfor vise udsving, både i antallet af naturtyper, deres arealer og deres tilstand, som er et resultat af denne større detaljeringsgrad samt mindre metodemæssige ændringer i kortlægningen. For hvert Natura 2000-område er udsving i kortlagt naturareal og beregnet naturtilstand vist og kommenteret. Det er vigtigt at være opmærksom på, at kortlægningen er et øjebliksbillede, og kan være påvirket af fx årstidsvariation som den meget tørre sommer i 2018, og at ændringer i fx hydrologiske forhold eller tilgroning kan have betydning for hvilke arter, der registreres i området. Naturen er langsom og stabile forbedringer af tilstanden kan tage lang tid, fx er plejkrævende naturtyper afhængig af vedvarende pleje.

Lige som for de lysåbne habitatnaturtyper og de mindre søer er der udviklet systemer for at kunne beregne tilstanden af levesteder for en række arter. Det drejer sig om arterne klokkefrø, stor vandsalamander og eremit samt 16 arter af ynglefugle.

Systemet inddeler arternes levested i 5 tilstandsklasser, som beskrevet under naturtypernes tilstandssystem. Beregningen af tilstanden er baseret på en række nøglefaktorer, der er specielt vigtige for, at levestederne kan fungere optimalt for de pågældende arter. Se de tekniske anvisninger til kortlægning af levesteder for klokkefrø, stor vandsalamander, eremit og ynglefugle.

For arter og naturtyper uden et bekendtgørelsesfastsat naturtilstandssystem vil udviklingen i naturtilstanden blive beskrevet på grundlag af betydende naturparametre. Det kan fx være parametre som bestandstal, udbredelse og forekomst af sårbare arter, store træer, eutrofiering eller tilsvarende, hvor der er indsamlet ensartede landsdækkende data. Miljøstyrelsen vurderer på den baggrund, om der er tale om fremgang, tilbagegang eller stabil tilstand. En stabil tilstand eller fremgang anses for at være i overensstemmelse med direktivforpligtigelsen om at sikre eller genoprette en række sjældne, truede eller karakteristiske naturtyper og arter af europæisk betydning.

1.5 Datagrundlaget

I hver enkelt basisanalyse præsenteres aktuelle overvågningsdata for naturtyper og arter, der er medtaget på det pågældende Natura 2000-områdes udpegningsgrundlag. Naturtyper, arter og/eller fugle, der forventes udtaget fra udpegningsgrundlaget, er ikke behandlet i basisanalysen.

Data, der anvendes og præsenteres i basisanalyserne, er ensartede, kvalitetssikrede og landsdækkende data, der er offentligt tilgængelige. Det vil i helt overvejende grad dreje sig om data indsamlet og kvalitetssikret i forbindelse med gennemførelse af det statslige overvågningsprogram - NOVANA. Den konkrete, praktiske gennemførelse af overvågningen og efterfølgende databehandling for de enkelte arter og naturtyper er beskrevet i de tekniske anvisninger, som kan findes på DCE Aarhus Universitets hjemmeside og for arternes vedkommende i de årlige NOVANA-rapporter.

De fleste data stammer fra den terrestriske del af overvågningsprogrammet, men derudover inddrages data indsamlet i de øvrige NOVANA delprogrammer, fx kortlægning og tilstandsvurderinger i søer, kortlægning af marine naturtyper og vandløb samt artsdata fra de akvatiske overvågningsprogrammer i NOVANA fx data til belysning af forekomst af lampretter, fisk, insekter og havpattedyr.

Naturtype- og artsdata, der anvendes i basisanalyserne, kan findes på Miljøministeriets [MiljøGIS](#) og i [Danmarks Naturdata](#).

Overvågning og kortlægning af naturtyper, arter og fugle er i NOVANA-programmet foretaget gennem hele overvågningsperioden, og er gennemført på forskellige tidspunkter og med forskellige intervaller.

Grænserne for en hel række terrestriske Natura 2000-områder er justeret i 2018. For at kunne præsentere en fuldt dækkende kortlægning af også de nye arealer (ca. 31.000 ha) er der gennemført en supplerende kortlægning af naturtyperne, levesteder for arter og fugle samt overvågning af ynglefugle i de nye områder og udvidelserne i 2019.

Der findes andre data om naturen i Natura 2000-områderne. Disse er dog ikke tilstrækkeligt ensartede og landsdækkende til, at Miljøstyrelsen har inddraget dem i de statslige basisanalyser,

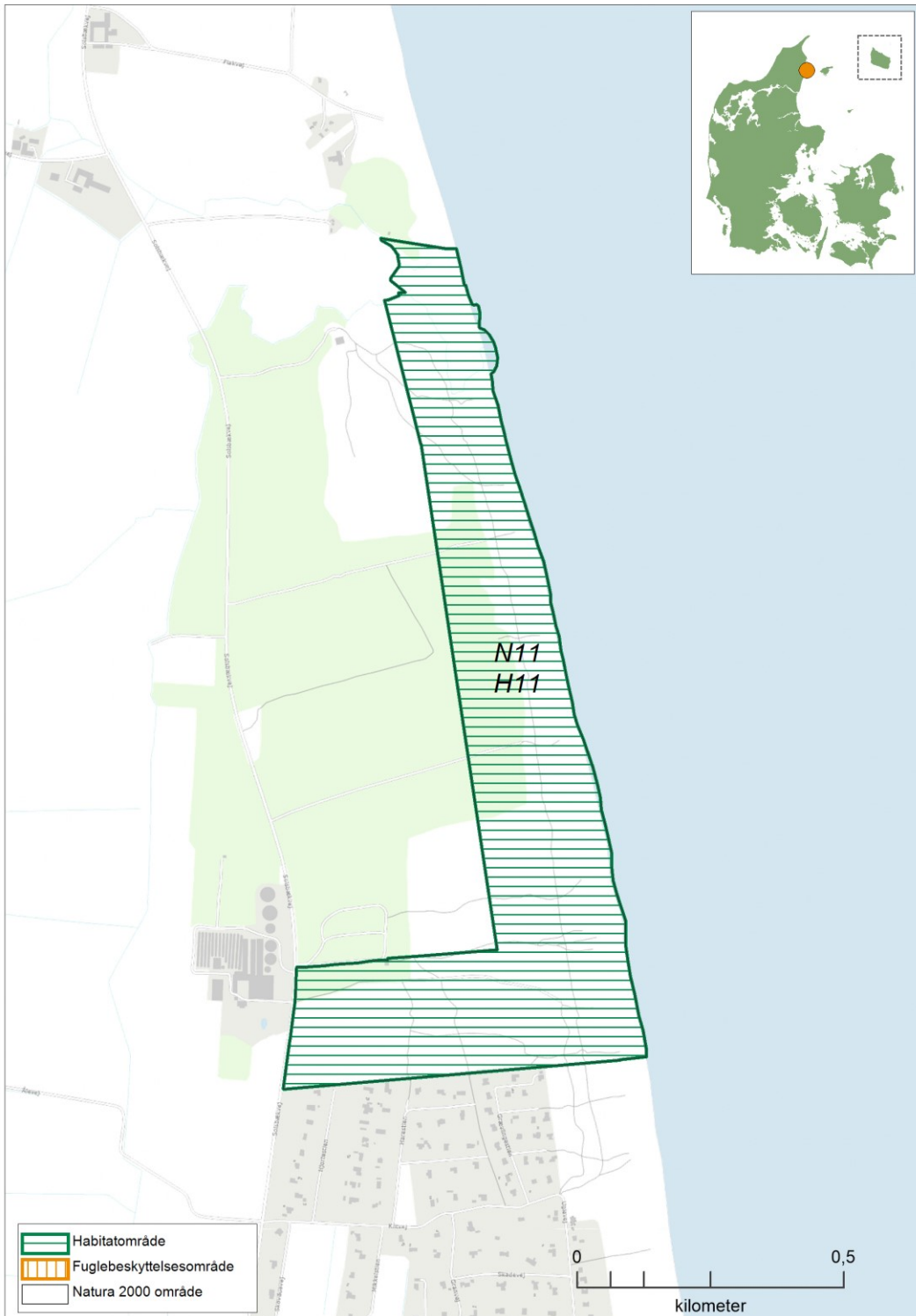
som blandt andet skal danne grundlag for en national prioritering af indsatsen i 3. planperiode (2022-2027). Mange af disse data vil med fordel kunne indgå i senere faser af planlægningen, ikke mindst i forbindelse med fastsættelse af konkrete forvaltningstiltag.

1.6 Foreløbig vurdering af områdets trusler

Basisanalysen indeholder en foreløbig vurdering af de trusler, der kan forvaltes på i det enkelte område og for hver enkelt art/naturtype. Der er andre og typisk mere diffuse forhold, som kan have en negativ betydning for naturtilstanden. Disse forhold bliver i NOVANA-programmet overvåget indirekte via forekomsten af plantearter, der er sårbare, henholdsvis robuste, over for næringsstoffer, udtørring, jordbrugsmæssig drift eller klimaændring. Tilsvarende kan prædation kun undtagelsesvist måles direkte.

Vurdering af betydningen af forstyrrelser af arter bygger i udgangspunktet på de vurderinger, som DCE Aarhus Universitet udarbejdede, da forstyrrelser og behov for justeringer af vildtreservaternes geografiske afgrænsning og adgangsforhold blev vurderet i 2013.

2. Solsbæk



Kortet viser Natura 2000-områdets afgrænsning. Natura 2000-område N11 Solsbæk består af habitatområde H11 Solsbæk (vandret grøn skravering).

2.1 Områdebeskrivelse

Natura 2000-området Solsbæk har et samlet areal på ca. 40 ha. Området er afgrænset som vist på kortet. Området er udpeget som habitatområde nr. 11 Solsbæk. Området ligger i Frederikshavn Kommune og inden for vandområdedistrikt Jylland og Fyn.

Størstedelen af området er statsejet.

Dette Natura 2000-område er specielt udpeget for at beskytte de mosaikagtige forekomster af især de tørre klitnaturtyper: forklit, hvid klit, grå/grøn klit, klithede og enebærklit. I området findes endvidere to mindre klitlavninger, som også er på områdets udpegningsgrundlag.

De dominerende naturtyper i området er grå/grøn klit og klithede. Den grå/grønne klit er stedvist meget veludviklet med et tæt tæppe af artsrig urtevegetation. Den grå klit har stedvist åbne vindbrud og et forholdsvis højt artsdiversitet af laver. Selve Solsbæk er en lille bæk med ringe faldhøjde.

Området er et af Nordjyllands mindste Natura 2000-områder. Det ligger ved Vendsyssels østkyst syd for Sæby ved udløbet af det lille vandløb, Solsbæk. Naturen i området består som nævnt næsten udelukkende af forskellige klittyper, som er dannet på sand, der er særdeles kalkrigt pga. knuste skaller fra muslinger og snegle.



Klithede i Solsbæk. Fotograf: Else Hvas

2.2 Udpegningsgrundlag for Natura 2000-området

Hvert Natura 2000-område er udpeget for at beskytte bestemte arter og/eller naturtyper, der er sjældne, truede eller karakteristiske for EU-landene. Disse udgør områdets udpegningsgrundlag. Nedenfor ses de naturtyper og/eller arter, der udgør dette Natura 2000-områdes udpegningsgrundlag. Udpegningsgrundlaget indeholder både de arter, naturtyper og fugle, der forventes udtaget fra udpegningsgrundlaget og dem, der er tilføjet, jf. processen med opdatering af udpegningsgrundlaget gennemført i perioden 2018-2021.

Udpegningsgrundlaget er opdelt efter de habitat- og/eller fuglebeskyttelsesområder, som Natura 2000-området består af. Hver habitatnaturtype og -art har en talkode, der er angivet i parentes (jf. habitatdirektivets bilag 1 og 2). Derudover er det angivet med *, om der er tale om en prioriteret naturtype jf. habitatdirektivet. For fuglearterne er det angivet, hvorvidt der er tale om ynglefugle (Y) eller trækfugle (T).

Udpegningsgrundlag for Habitatområde nr. 11		
Naturtyper:	Forklit (2110)	Hvid klit (2120)
	Grå/grøn klit* (2130)	Klithede* (2140)
	Grårisklit (2170)	Skovklit (2180)
	Klitlavning (2190)	Enebærklit* (2250)
	Vandløb (3260)	Urtebræmme (6430)

Tabellen viser naturtyper og/eller arter på udpegningsgrundlag for Natura 2000-området. Tal i parentes henviser til de talkoder, som benyttes for naturtyper og arter fra habitatdirektivets bilag 1 og 2. * angiver, at der er tale om en prioriteret naturtype jf. habitatdirektivet.

Udpegningsgrundlaget er gennemgået i 2018-21. Skovklit (2180) er ikke tilstede i habitatområde nr. 11. Den nævnte naturtype gennemgås derfor ikke yderligere.

2.3 Opsummering

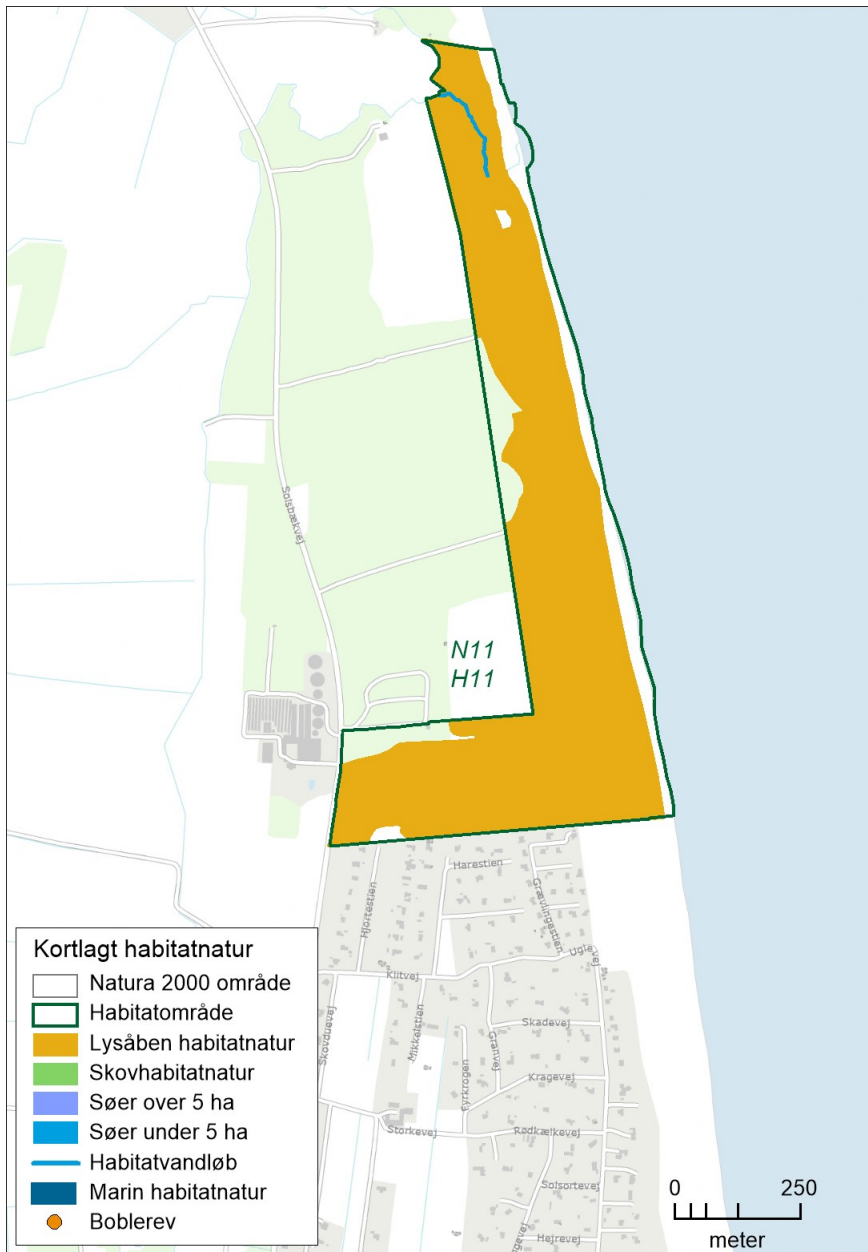
Natura 2000-område nr. 11 Solsbæk er primært karakteriseret ved de mosaikagtige forekomster af især de tørre klitnaturtyper: hvid klit, grå/grøn klit, klithede og enebærklit. I området findes endvidere to mindre klitlavninger, som også er på områdets udpegningsgrundlag.

Naturtilstanden for de lysåbne naturtyper er arealmæssigt nogenlunde ligeligt fordelt mellem god og moderat/ringe tilstand. Der er overordnet set sket en forbedring i tilstanden for naturtyperne i området siden sidste kortlægning, idet grå/grøn klit og klithede, som er de arealmæssigt største naturtyper, begge er registreret med en større andel i god tilstand ved den seneste kortlægning. For arealerne i god tilstand gælder det, at der på disse generelt er registreret et højt artsindeks, mens arealerne i moderat og ringe tilstand er præget af tilgroning med især middelhøje og høje græsser og urter samt på nogle arealer også af spredt forekomst af invasive arter.

Området er et af Nordjyllands mindste Natura 2000-områder. Naturen i området består som nævnt næsten udelukkende af forskellige klittyper, som er dannet på sand, der er særdeles kalkrigt pga. knuste skaller fra muslinger og snegle.

3. Områdets naturtyper

Natura 2000-områdets indhold af habitatnaturtyper fremgår af områdets udpegningsgrundlag, der kan ses i afsnit 2.2. I "Danske Naturtyper i det europæiske Natura 2000-netværk" og i DCE Aarhus Universitets NOVANA-rapporter findes en beskrivelse af de enkelte naturtyper og nogle af deres typiske arter.



Oversigtskort over Natura 2000-området. På kortet vises områdets kortlagte habitatnaturtyper.

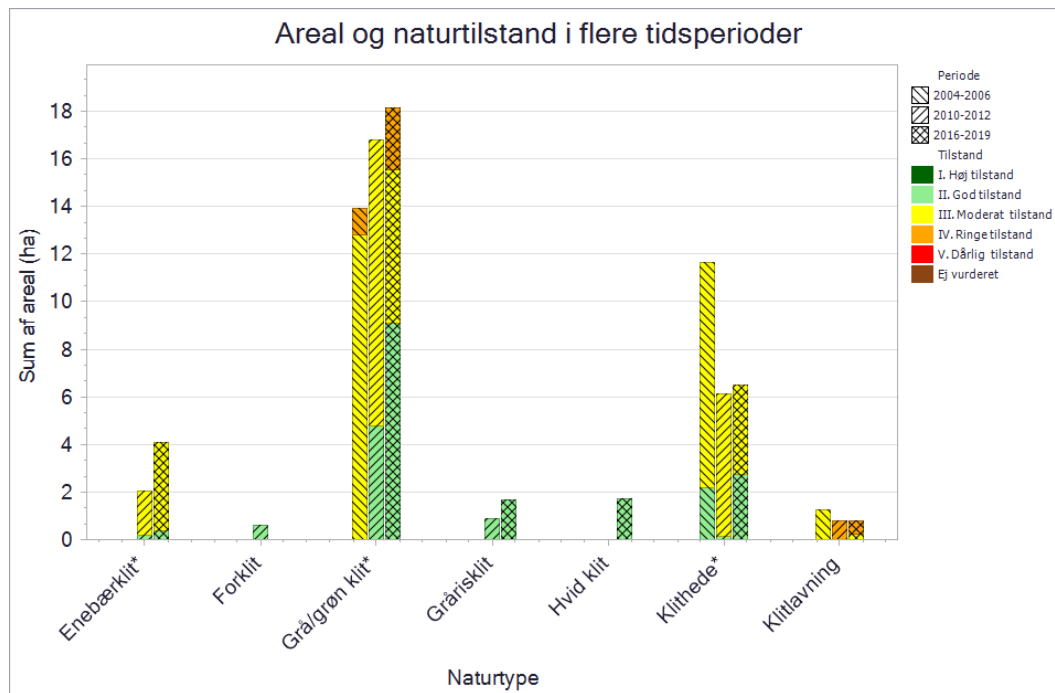
I figuren ovenfor er oversigtligt vist udstrækningen af de kortlagte habitatnaturtyper, der udgør en del af områdets udpegningsgrundlag. Kortet viser udbredelsen af de lysåbne naturtyper og vandløbsnaturtyperne. For en mere detaljeret visning af naturtypens udbredelse henvises til Miljøstyrelsens hjemmeside.

3.1 Områdets terrestriske natur

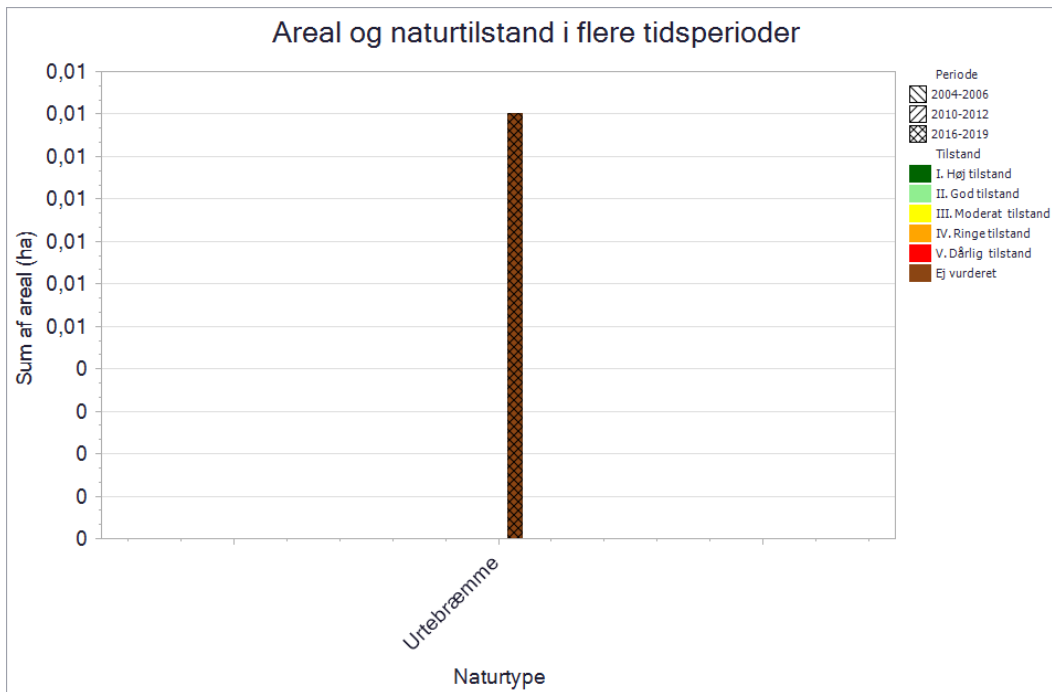
I området er der ved seneste kortlægning (2016-2019) kortlagt 7 lysåbne naturtyper. De fleste lysåbne naturtyper har været kortlagt tre gange (2004-06, 2010-12 og 2016-19) andre kun i forbindelse med de seneste to kortlægninger.

I nedenstående graf ses det samlede areal for hver naturtype i Natura 2000-området. Grafen viser desuden den historiske udvikling i naturtypernes areal og tilstand.

For de naturtyper, hvor der er et bekendtgørelsesfastsat tilstandssystem, er naturtypernes tilstand ligeledes angivet. Derved ses både den arealmæssige udvikling samt udviklingen i naturtypernes tilstand. For skovene og de to lysåbne naturtyper "urtebræmmer" og "indlandsklipper" er der ikke tilstandssystemer, og tilstanden vises derfor som "ej vurderet".



Grafen viser de kortlagte terrestriske naturtypers areal og tilstand. Kortlægningsperioden er angivet ved skraveringen af de enkelte søjler og tilstandsklasserne vises med en farveskala.



Grafen viser de kortlagte terrestriske naturtypers areal og tilstand. Kortlægningsperioden er angivet ved skraveringen af de enkelte søjler og tilstandsklasserne vises med en farveskala.

3.1.1 Lysåbne terrestriske naturtyper

For de terrestriske naturtyper der er kortlagt i området, er naturtyperne generelt karakteriseret ved, at habitattyperne forklit (2110) og hvid klit (2120) dannes yderst langs havet, og i de mere stabile klitter længere inde i landet findes en række forskellige vegetationstyper afhængig af sandets kalkindhold, fugtighed og forstyrrelsesgrad. Grå/grøn klit (2130) består af et mere eller mindre lukket plantedække med græsser, urter, mosser og laver. Typen dækker over to undertyper, hvor grå klit er de mest udvaskede og sure klitter med en særlig rig mos- og lavflora. Hvor sandet er mere kalkholdigt findes den ofte mere artsrige grønsværsklit. Ved en yderligere udvaskning og stabilisering af sandet dannes klithede (2140) med dominans af dværgbuske samt enebærklit (2250) med buske af enebær. På den mere sure og udvaskede bund findes også grårisklit (2170) med pilearten gråris. Hvor grundvandsstanden er høj ses fugtig eller vanddækket klitlavning (2190) med en række forskellige plantesamfund såsom enge, rørsumpe og små klitsøer.

Urtebræmme (6430) er domineret af høje urter og forekommer på fugtig og næringsrig bund langs vandløb eller skyggende skovbryn.

Inden for området er der i alt i den seneste naturtypekortlægning (2016-2019) kortlagt 33 ha lysåbne naturtyper. I den sidste kortlægning af de lysåbne naturtyper (2010-2012) blev der kortlagt i alt 27 ha. Forskellen skyldes, at der er kortlagt habitatnatur inden for de udvidelser af området, som blev foretaget i forbindelse med justeringen af Natura 2000-områdernes grænser.

Naturtilstanden for de lysåbne naturtyper er ved den seneste kortlægning arealmæssigt nogenlunde ligeligt fordelt mellem god og moderat/ringe tilstand. Der er overordnet set sket en forbedring i tilstanden for naturtyperne i området idet grå/grøn klit og klithede, som er de arealmæssigt største naturtyper, begge er registreret med en større andel i god tilstand ved den seneste kortlægning. For arealerne i god tilstand gælder det, at der på disse generelt er registreret et højt artsindeks, mens arealerne i moderat og ringe tilstand er præget af tilgroning med græs/urtevegetation samt på nogle arealer også med spredt forekomst af invasive arter.

Naturtypen grå/grøn klit er den mest udbredte i Solsbæk med et areal på 18 ha. Arealet med

klithede er på lidt over 6 ha, mens bevoksningerne med enebærklit dækker 4 ha af området. De resterende naturtyper grårisklit, hvid klit og klitlavning fylder alle arealmæssigt for hver naturtype under 2 ha.

Grå/grøn klit (2130). Arealet med grå/grøn klit, som er på 18 ha, er øget en smule mellem de seneste to kortlægningsperioder, hvilket skyldes at grå/grøn klit findes på de arealer, som området er udvidet med. Naturtypen strækker sig langs hele områdets Kattegat-kyst, og dækker i mosaik med klithede og enebærklit også den sydlige del af området ud for Sønder Solsbæk. Der er sket en forbedring i naturtilstanden for grå/grøn klit mellem de to seneste kortlægninger, idet arealet med god tilstand er næsten fordoblet i perioden, så halvdelen af arealet med grå/grøn klit nu er i god tilstand. Den anden halvdel af arealet er i moderat og - en mindre del - i ringe tilstand. Forøgelsen af arealet i god tilstand skyldes, er der ved den seneste kortlægning på en større del af arealet med naturtypen er færre problemer med invasive arter og tilgroning med høje græsser og urter samt et bedre artsindeks sammenlignet med 2. kortlægning. På arealerne i moderat tilstand er der ved begge de seneste kortlægninger registreret spredt forekomst af invasive arter (rynkede rose, bjergfy og sitkagran) og tilgroning med især mellemhøje men også høje urter og græsser. På arealet, der ved seneste kortlægning er i ringe tilstand, er der sket en forringelse i artsindekset. Bl.a. blev der ved seneste kortlægning i modsætning til tidligere registreret en enkelt problemart.

Klithede (2140). Arealet med klithede var ved den seneste kortlægning (2016-2019) af stort set samme størrelse, nemlig omkring 6 ha, som ved sidste kortlægning (2010-2012). Til gengæld er en del af klitheden ved seneste kortlægning, nemlig omkring 40 %, i god tilstand mens den resterende del er i moderat tilstand. Ved sidste kortlægning var hele arealet med klithede i moderat tilstand. Denne forbedring i tilstanden skyldes, at der på et større areal med klithede i den sydlige del af området er sket en forbedring i artsindekset. Arealet i god tilstand er fri for problemarter.

Enebærklit (2250). Arealet med enebærklit er fordoblet i perioden mellem de to sidste kortlægninger, så det nu er på 4 ha. Forøgelsen skyldes, at enebærklit er relativt udbredt på de nykortlagte arealer inden for udvidelsen af området. Områderne med enebærklit er beliggende i den østlige del af området inden for klitrækkerne med grå/grøn klit, og som oftest i mosaik med klithede og/eller grå/grøn klit. Et mindre areal med ren enebærklit findes i områdets sydvestlige del. Størstedelen af arealet med enebærklit er ved den seneste kortlægning i moderat tilstand, hvilket fortrinsvist skyldes, at der er registreret et lavt artsindeks på arealet.

De resterende kortlagte naturtyper i området fylder arealmæssigt meget lidt (under 2 ha hver især). En af disse nemlig hvid klit er kortlagt for første gang i området.

Grårisklit (2170). Grårisklit er arealmæssigt øget mellem de to sidste kortlægningsperioder, så naturtypen nu udgør ca. 1,7 ha. Der er ved sidste kortlægning blev registreret næsten dobbelt så meget af naturtypen sammenlignet med 2. kortlægningsrunde. Det skyldes, at grårisklitten i områdets sydlige del har bredt sig. Arealerne med grårisklit er i god tilstand, med højt artsindeks, fri for problemarter og med gode strukturer bl.a. med udbredt dækning af gråris.

Klitlavning (2190). Arealet med klitlavning på kun ca. 0,8 ha er af næsten samme størrelse ved de seneste to kortlægninger, og naturtilstanden er stort set også uændret. Den ringe tilstand på arealerne med klitlavning skyldes især, at der er registreret et lavt artsindeks, men også til dels tilgroning med vedplanter og på en mindre del af arealet spredte forekomster af invasive arter.

Hvid klit (2120). Er kun kortlagt ved den seneste kortlægning. Dette areal, som udgør ca. 1,7 ha, strækker sig langs stort set hele området yderst langs kysten, og hele arealet er i god tilstand.

Forklit (2110). Det meget lille areal med forklit, som blev kortlagt i områdets nordlige del ved 2. kortlægningsperiode, er ved den seneste kortlægning forsvundet fra området, da arealet er

omdannet til ren sandstrand uden vegetation grundet erosion og hyppige oversvømmelser med havvand.

Urtebræmme (6430): I dette område er der kortlagt meget små spredte forekomster af naturtypen - sammenlagt 0,0030 ha - langs Solsbækken i områdets nordlige del. Forekomsten er begrænset til en smal bræmme (normalt 1-5 meter) langs vandløbet. Naturtypen er kortlagt for første gang i kortlægningsperioden 2016-2019, og naturtypen har ikke et tilstandssystem.

3.1.1.1 Foreløbig vurdering af trusler mod naturtilstanden

Vurdering af en række væsentlige trusler har indgået konkret i kortlægning og tilstandsvurdering af naturtyper inden for det gennemførte NOVANA-program. Der er tale om kendte og aktuelle trusler med fokus på de forhold, som det er muligt at håndtere forvaltningsmæssigt.

Omfanget af disse trusler for dette områdes lysåbne naturtyper er vist nedenfor, og betydningen er konkret beskrevet og vurderet. Det drejer sig om truslerne tilgroning, uhensigtsmæssig hydrologi, direkte påvirkning fra landbrugsdrift og forekomst af invasive arter.

Tilgroning af lyskrævende naturtyper med høje urter eller vedplanter

De fleste lysåbne naturtyper er afhængige af fortsat græsning eller høslæt – oftest som et led i ekstensiv landbrugsdrift. Ved ophør af græsning eller høslæt vil naturarealet gro til i høje urter og vedplanter, og de lyskrævende, lavtvoksende arter, der er karakteristiske for naturtyperne, bliver udkonkurreret.

Ved naturtypekortlægningen er dækningsgraden af forskellige strukturelementer registreret, bl.a. dækningsgraden af middelhøj græs-/urtevegetation (15 – 50 cm), dækningsgraden af høj græs-/urtevegetation (over 50 cm) og kronedækket af træer og buske. Dækningsgraden er registreret på en skala fra 1-5. Omfanget og betydningen af tilgroningstruslen er vurderet for de enkelte naturtyper ved at sammenholde de indsamlede oplysninger om tilgroning med middelhøje urter, høje urter samt med træer og buske.

Dækningsgraden for de enkelte parametre er registreret ud fra nedenstående skala:

Dækningsgraden af middelhøj græs-/urtevegetation (15 – 50 cm)	Dækningsgraden af høj græs-/urtevegetation (over 50 cm)	Kronedækket af træer og buske
1) 0-5%	1) 0-5%	1) 0%
2) 5-10%	2) 5-10%	2) 1-10%
3) 10-30%	3) 10-30%	3) 10-25%
4) 30-75%	4) 30-75%	4) 25-50%
5) 75-100%	5) 75-100%	5) 50-100%

Uhensigtsmæssig hydrologi i vådbundsnaturtyper

Kunstig afvanding med grøfter, dræn eller pumper forandrer naturen og kan føre til ændring i vegetationen, så den naturlige, naturtype-karakteristiske vådbundsvegetation erstattes af en vegetation, der i højere grad præges af mere almindelige, konkurrence-stærke tørbundsarter.

Ved naturtypekortlægningen er det på lavbundsarealer registreret, hvor stor effekt afvanding har på vegetationens sammensætning af arter. Effekten er angivet på en skala fra 1-5.

Afvanding er registreret ud fra en skala fra 1-5 inddelt som nedenstående:

Afvanding
0) Højbundsareal
1) Ingen grøfter eller dræn. Fugtigbundsvegetation intakt
2) Afvanding m. svag effekt. Fugtigbundsvegetation udbredt
3) Afvanding m. tydelig effekt. Fugtigbundsvegetation på dele af arealet
4) Afvanding m. udbredt effekt. Fugtigbundsvegetation hist og her
5) Fuldstændig afvandet. Fugtigbundsvegetation mangler

Direkte påvirkning fra landbrugsdrift på tilstødende arealer

Intensiv landbrugsdrift på arealer, der grænser lige op til naturarealer, kan indebære en negativ påvirkning af naturindholdet i randområdet som følge af afdrift/udskylning af overskud af gødning eller sprøjtemidler. Forøget næringsindhold kan medføre, at naturtypens karakteristiske arter udkonkurreres af højt voksende arter, der favoriseres af det forøgede næringsindhold. Direkte tilførsel af næringsstoffer på naturarealet har samme effekt.

Ved naturtypekortlægningen er det samlede omfang af tydelige tegn på randpåvirkning fra gødsning eller sprøjtning af naboarealer samt direkte gødsning eller tilskudsfodring på arealet registreret.

Den påvirkede arealandel er angivet på en skala fra 1-5 inddelt som nedenstående:

Arealandel tydelig eutrofiering (direkte gødsning eller tilskudsfodring)	Areal andel med tydelig randpåvirkning fra gødsning af naboarealer	Areal andel med tydelig randpåvirkning fra sprøjtning af naboarealer
1) 0%	1) 0%	1) 0%
2) 1-10%	2) 1-10%	2) 1-10%
3) 10-25%	3) 10-25%	3) 10-25%
4) 25-50%	4) 25-50%	4) 25-50%
5) 50-100%	5) 50-100%	5) 50-100%

Forekomst af invasive arter

Invasive plantearter er ikke-hjemmehørende arter, der fortrænger naturlig vegetation. Forekomst af invasive arter er en trussel, fordi arterne breder sig ekspansivt og udkonkurrerer de arter, der er karakteristiske for naturtyperne. Invasive arter er særlig et problem i kyst- og klitnaturtyperne samt på hederne.

Ved naturtypekortlægningen er det registreret, på hvor stor en andel af det samlede areal, der forekommer en eller flere af de invasive arter, der er opført i Appendiks 2 til den tekniske anvisning for kortlægningen.

Arealandelen, hvor der forekommer invasive arter, er angivet på en skala fra 1-5 inddelt som nedenfor:

Samlet dækning af invasive arter

- 1) 0%
 - 2) 1-10%
 - 3) 10-25%
 - 4) 25-50%
 - 5) 50-100%
-

Arealandel med drift

For de driftsafhængige, lysåbne naturtyper er det registreret, om arealet på kortlægningstidspunktet (2016-19) var i drift/pleje til sikring af lysåbne forhold. Drift er registreret som det totale andel af arealet, der enten græsses, tages høslæt (det afslåede materiale fjernes) eller foretages slåning (det afslåede materiale efterlades). Dette er opgjort ud fra en skala fra 1 til 5.

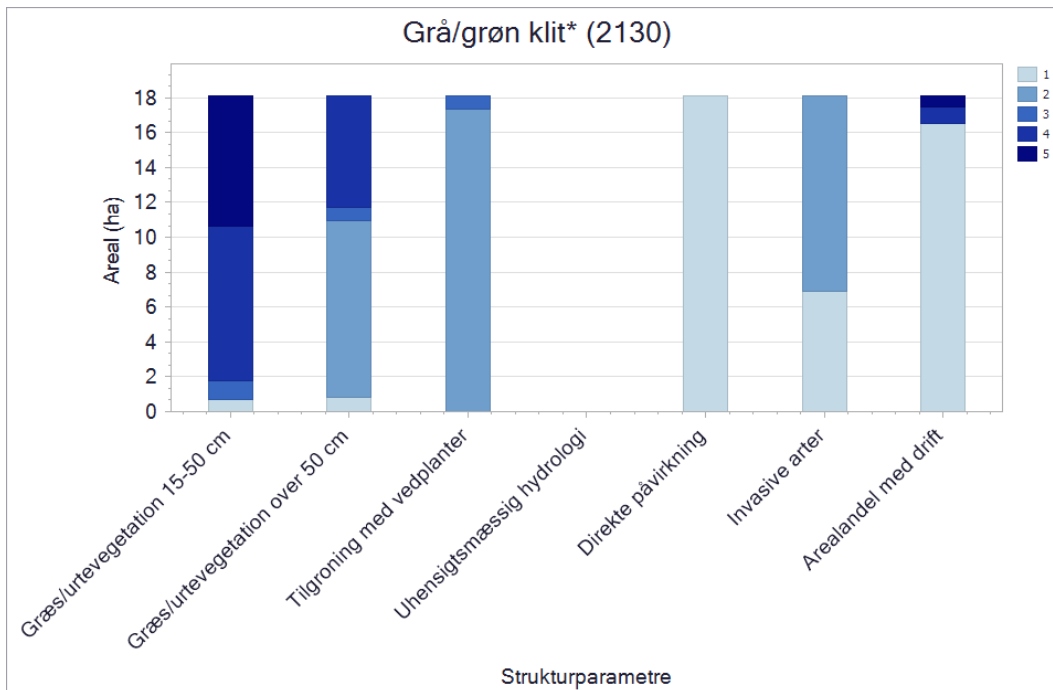
Manglende pleje er en trussel mod flere lysåbne naturtyper. For plejekrævende lysåbne naturtyper vil naturtilstanden normalt/ofte være afhængig af, at den hensigtsmæssige drift videreføres.

Samlet arealandel med drift

- 1) 0-5%
 - 2) 5-10%
 - 3) 10-30%
 - 4) 30-75%
 - 5) 75-100%
-

Negative påvirkninger på naturtyper

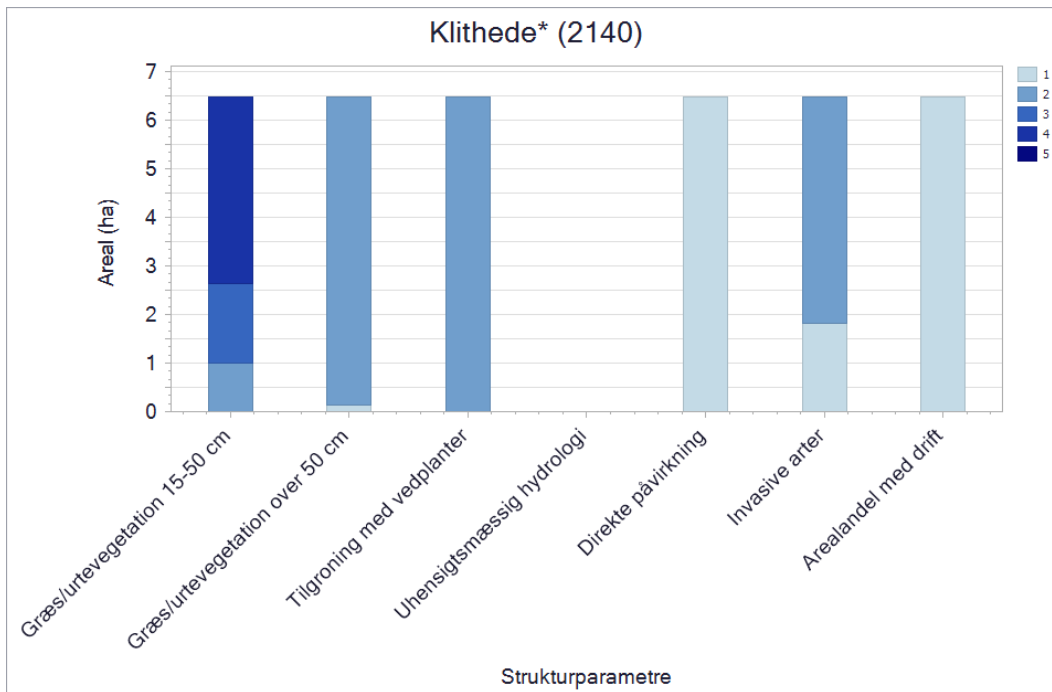
I nedenstående afsnit gennemgås de enkelte naturtyper i forhold til hvilke parametre, der påvirker dem negativt, og hvor meget naturtypen samlet set bliver påvirket af den enkelte parameter. De enkelte parametres påvirkning afbildes grafisk ud fra en skala på 1-5, hvor 1 generelt angiver den mindste værdi fx mindst tilgroning, mindst arealandel der er påvirket af gødsning, bedst hydrologi osv. og 5 generelt angiver den største værdi fx størst tilgroning, størst areal andel der er påvirket af gødsning, mest påvirket af uhensigtsmæssig hydrologi. Se afsnittets indledende gennemgang af de enkelte parametre for en mere detaljeret redegørelse.



Figuren viser naturtypens strukturelle parametre, der blev registreret ved kortlægningen. For alle parametre går skalaen fra 1 til 5, hvor 1 generelt angiver den mindste grad af negativ påvirkning, fx mindst tilgroning, mindst arealandel, der er påvirket af gødskning, bedst hydrologi osv. Værdien 5 angiver den største grad af negativ påvirkning, fx størst tilgroning, størst arealandel, der er påvirket af gødskning, mest påvirket af uhensigtsmæssig hydrologi. Se afsnittets indledende gennemgang af de enkelte parametre for en mere detaljerede redegørelse.

Grå/grøn klit (2130) er afhængig af næringsfattige forhold, og især grå klit er meget følsom over for eutrofiering, der skader mos- og lavforekomsterne. Naturtypen kan være betinget af naturlig dynamik, idet den udvikles ved naturlig succession af hvid klit. Især grøn klit vil normalt være driftsbetinget, og desuden kan bekæmpelse af invasive arter som rynket rose være nødvendig for at sikre naturtypen.

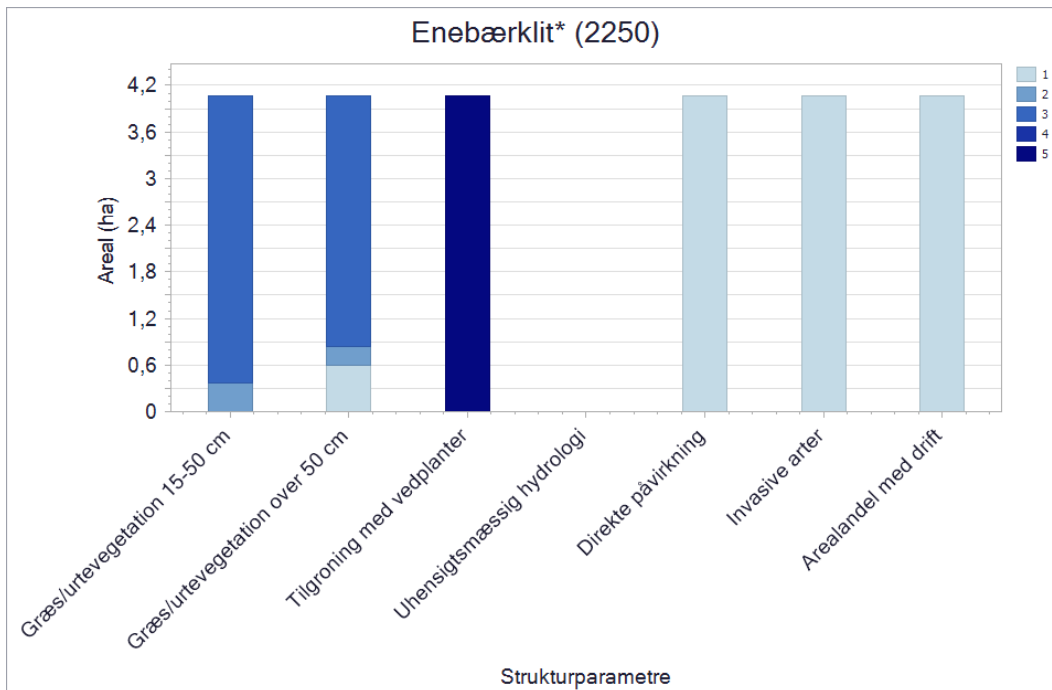
I Natura 2000-området er der kortlagt 18 ha grå/grøn klit. Det vurderes, at tilgroning med middelhøje og høje græsser/urter udgør en trussel på omkring en tredjedel af arealet. En del af de middelhøje og høje urter kan dog tilskrives forekomst af sandhjelme og marehalm, der er et naturligt indslag i naturtypen. Der er konstateret spredt forekomst af vedplanter på hele arealet og af invasive arter (rynket rose, bjergfyr og sitkagran) på omkring 10 ha af arealet. På en lille del af arealet er der foretaget pleje i form af slet/slåning og rydning af invasive arter. Der er ikke konstateret direkte påvirkning fra landbrugsdrift på tilstødende arealer.



Figuren viser naturtypens strukturelle parametre, der blev registreret ved kortlægningen. For alle parametre går skalaen fra 1 til 5, hvor 1 generelt angiver den mindste grad af negativ påvirkning, fx mindst tilgroning, mindst arealandel, der er påvirket af gødskning, bedst hydrologi osv. Værdien 5 angiver den største grad af negativ påvirkning, fx størst tilgroning, størst arealandel, der er påvirket af gødskning, mest påvirket af uhensigtsmæssig hydrologi. Se afsnittets indledende gennemgang af de enkelte parametre for en mere detaljerede redegørelse.

Klithede (2140) er afhængig af naturlig dynamik og er meget følsom over for eutrofiering, der skader mos- og lavforekomsterne og øger tilgroning med græsser og vedplanter. Våd klithede er afhængig af naturlig hydrologi. Klitheden er normalt betinget af græsning, og bekæmpelse af invasive arter som bjergfyr og rynket rose kan være nødvendig for at sikre naturtypen.

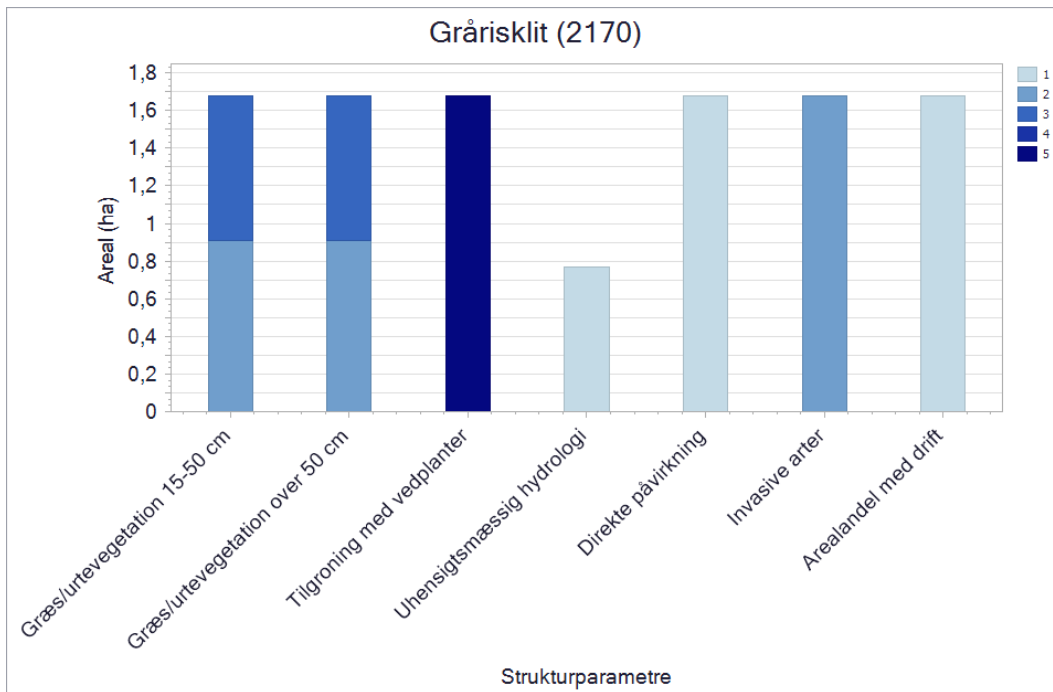
Hele arealet med klithede er fri for direkte påvirkning fra landbrugsdrift. På størstedelen af de godt 6 ha med klithede er der registreret en passende andel af vedplanter samt middelhøje og høje græsser og urter. Der er registreret spredte forekomster af invasive arter (især bjergfyr) på størstedelen af arealet.



Figuren viser naturtypens strukturelle parametre, der blev registreret ved kortlægningen. For alle parametre går skalaen fra 1 til 5, hvor 1 generelt angiver den mindste grad af negativ påvirkning, fx mindst tilgroning, mindst arealandel, der er påvirket af gødskning, bedst hydrologi osv. Værdien 5 angiver den største grad af negativ påvirkning, fx størst tilgroning, størst arealandel, der er påvirket af gødskning, mest påvirket af uhensigtsmæssig hydrologi. Se afsnittets indledende gennemgang af de enkelte parametre for en mere detaljeret redegørelse.

Enebærklit (2250) udvikles hvor kystklitten gror til i ene. Naturtypen er afhængig af naturlig dynamik og næringsfattige forhold. Især i områder med begrænset naturlig dynamik kan enebærklit være driftsafhængig, og bekæmpelse af invasive arter og rydning af andre vedplanter kan være nødvendig for at sikre naturtypen.

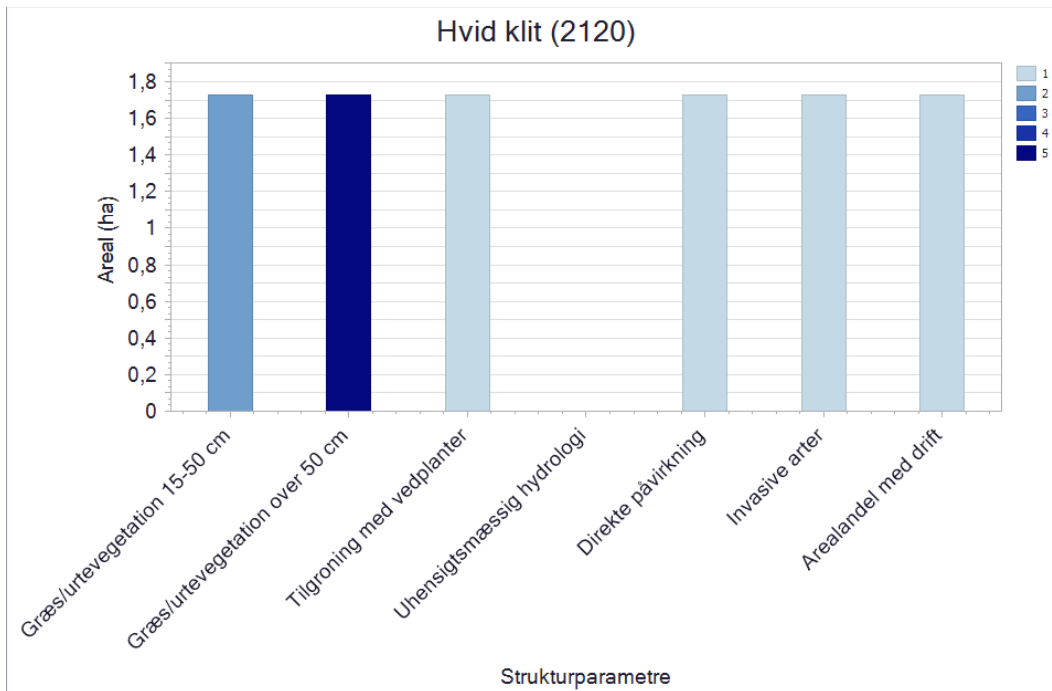
De 4 ha med enebærklit er fri for invasive arter og for direkte påvirkning fra landbrugsdrift på tilstødende arealer, og har en naturlig hydrologi. Der er ikke registreret trusler mod naturtypen. Når naturtypen på trods heraf overvejende er i moderat tilstand, skyldes det primært, at der er registreret et lavt artsindeks på arealerne.



Figuren viser naturtypens strukturelle parametre, der blev registreret ved kortlægningen. For alle parametre går skalaen fra 1 til 5, hvor 1 generelt angiver den mindste grad af negativ påvirkning, fx mindst tilgroning, mindst arealandel, der er påvirket af gødsning, bedst hydrologi osv. Værdien 5 angiver den største grad af negativ påvirkning, fx størst tilgroning, størst arealandel, der er påvirket af gødsning, mest påvirket af uhensigtsmæssig hydrologi. Se afsnittets indledende gennemgang af de enkelte parametre for en mere detaljerede redegørelse.

Grårisklit (2170) har optimalt en høj dækning af gråris inklusiv mellemformer til krybende pil, en lav dækning af græsser og urter og ingen forekomst af invasive arter. På nogle arealer vil der være behov for at holde tilgroning med andre vedplanter og høje græsser og urter nede ved f.eks. rydning og/eller græsning. Bekæmpelse af invasive arter som bjerg-fyr og rynket rose kan være nødvendig for at sikre naturtypen.

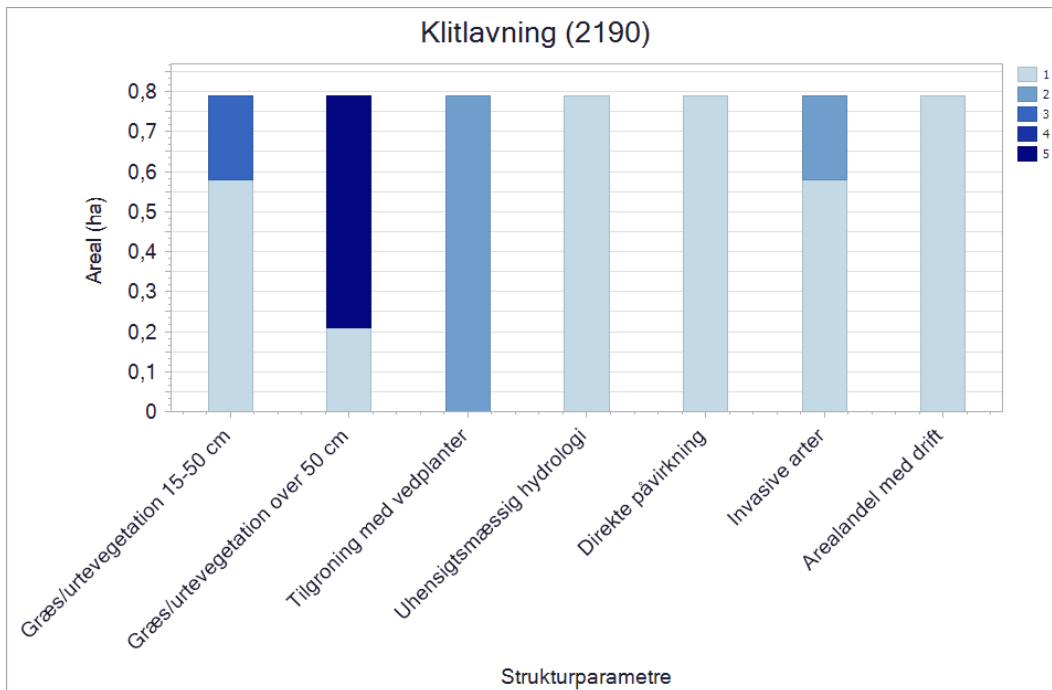
På de små arealer med grårisklit - ca. 1,7 ha - er der spredt forekomst af invasive arter (bjergfyr og rynket rose). Det vurderes, at der ikke er trusler mod naturtypen.



Figuren viser naturtypens strukturelle parametre, der blev registreret ved kortlægningen. For alle parametre går skalaen fra 1 til 5, hvor 1 generelt angiver den mindste grad af negativ påvirkning, fx mindst tilgroning, mindst arealandel, der er påvirket af gødskning, bedst hydrologi osv. Værdien 5 angiver den største grad af negativ påvirkning, fx størst tilgroning, størst arealandel, der er påvirket af gødskning, mest påvirket af uhensigtsmæssig hydrologi. Se afsnittets indledende gennemgang af de enkelte parametre for en mere detaljerede redegørelse.

Hvid klit (2120) er betinget af naturlig dynamik med vindbrud og vindomlejring af sand. Typen er ikke betinget af drift, men bekæmpelse af invasive arter som rynket rose kan være nødvendig for at sikre naturtypen.

De små arealer på ca. 1,7 ha med hvid klit i dette område er fri for invasive arter, mens areal-andelen med græs/urtevegetation over 50 cm er høj, hvilket afspejler udbredt forekomst af sandhjælme som hører naturligt til i den hvide klit.



Figuren viser naturtypens strukturelle parametre, der blev registreret ved kortlægningen. For alle parametre går skalaen fra 1 til 5, hvor 1 generelt angiver den mindste grad af negativ påvirkning, fx mindst tilgroning, mindst arealandel, der er påvirket af gødskning, bedst hydrologi osv. Værdien 5 angiver den største grad af negativ påvirkning, fx størst tilgroning, størst arealandel, der er påvirket af gødskning, mest påvirket af uhensigtsmæssig hydrologi. Se afsnittets indledende gennemgang af de enkelte parametre for en mere detaljerede redegørelse.

Klitlavning (2190) er en meget varieret naturtype og vegetationen kan være lav, urte- og halvgræsdomineret, tilgroet i tagrør eller mere eller mindre kratbevokset. Drift i form af græsning kan begunstige typen, men er ikke altid en betingelse for god tilstand. Klitlavning er afhængig af naturlig hydrologi og naturlig dynamik, og bekæmpelse af invasive arter kan være nødvendig for at sikre naturtypen.

I Natura 2000-området er der kortlagt ca. 0,8 ha med klitlavning. Naturtypen har naturlig hydrologi. Der er registreret spredt forekomst af vedplanter på hele arealet og spredt forekomst af invasive arter på ca. 1/4 af arealet med klitlavning.

3.2 Områdets vandløbsnatur

I Danmark findes der to vandløbshabitatnaturtyper: "Vandløb med vandplanter" og "Vandløb med tidvis blottet mudder med enårige planter". Specielt den første naturtype er vidt udbredt i de danske vandløb, og langt de fleste vandløbsstrækninger vil kunne henføres til denne naturtype. Den anden naturtype er meget sjældent forekommende, og naturtypen vil oftest kun registreres på korte vandløbsstrækninger, normalt i perioder med lav vandstand, hvor naturtypens karakteristiske arter vil kunne etablere sig langs de mudrede vandløbsbredder. I år med dårlige vækstbetingelser eller høj vandstand kan naturtypen helt mangle.

I NOVANA-programmet er de to vandløbsnaturtyper kortlagt i vandløb i de habitatområder, hvor naturtyperne indgår i de pågældende områders udpegningsgrundlag. Der er endnu ikke i NOVANA-programmet udviklet et tilstandssystem til vandløbsnaturtyperne. Der vil således alene blive omtalt naturtypenes aktuelle forekomst på de kortlagte vandløbsstationer i områderne. Det er på nuværende tidspunkt ikke muligt at udtale sig om vandløbsnaturtypenes udbredelse i vandløbene. Kortlægningen er foretaget i de vandløb, der er omfattet af vandområdeplanerne, hvor der også kan findes flere oplysninger om vandløbenes økologiske tilstand.

Naturtype	Naturtype nr.	Længde (km)
Vandløb med vandplanter	3260	0,2

Tabellen viser længden af de kortlagte vandløbsnaturtyper.

I dette område findes der 482 m vandløb, der er omfattet af vandområdeplanen for Jylland og Fyn. Habitatnaturtypen vandløb med vandplanter (3260) er registreret på 0,2 km i Solsbæk.

4. Indsatser i området

Der er en 6-årig (12-årig for skovbevoksede fredskovpligtige arealer) rullende planlægning og gennemførelse af indsatserne i Natura 2000-områderne. Der udarbejdes først basisanalyser med faktuel viden om området. Disse følges op af Natura 2000-planer med beskrivelse af mål og indsatser. Herefter udarbejdes handleplaner, hvorefter der gennemføres indsatser for at nå de mål, der er sat i planerne. Det betyder, at der udarbejdes basisanalyser til den næste generation af planer, mens indsatserne for at opfylde den gældende plan er ved at blive gennemført.

Den anden generation af Natura 2000-planer blev udsendt i april 2016, de opfølgende handleplaner udkom i 2017, og gennemførelse sker frem mod udgangen af 2021. Statslige lodsejere har enten udarbejdet særlige drifts- og plejeplaner eller har andre forvaltningsplaner, som opfylder Natura 2000-planernes krav til indsats

I forhold til indsatserne i første planperiode (2010-2015) har både Naturstyrelsen og Forsvaret orienteret om, at de indsatser, som skulle gennemføres på deres arealer, er gennemført. I forbindelse med udarbejdelse af handleplaner for 2016-2021, har kommunerne redegjort for gennemførte indsatser beskrevet i første planperiode i forhold til deres myndighedsområde. Kommunernes redegørelse for dette område kan ses i bilag 1. I kommunernes redegørelse lægges der vægt på de indsatser, der ikke har været finansieret via Landdistriktsprogrammet eller andre tilskudsordninger.

Indsatsen efter den gældende plan (2016-2021) er ikke nødvendigvis afspejlet i de data, der ligger til grund for denne basisanalyse, dels fordi flere af indsatserne endnu ikke var igangsat ved gennemførelsen af dataindsamlingen (dataindsamling i perioden 2016-2019), og dels fordi naturens økologiske træghed medfører, at resultatet i naturtilstanden i de fleste tilfælde først kan erkendes efter en årrække. Hertil kommer, at en række plejekrævende naturtyper er afhængige af en fortsat indsats.

I den anden generation af Natura 2000-planer blev der fokuseret på indsatser, der kan sikre områdernes robusthed samt sammenkædning af naturarealer. Dette var en overbygning på de første Natura 2000-planer der fastlagde rammerne for en række grundlæggende handleplaniltag, som fx rydninger, forbedrede hydrologiske forhold og iværksættelse af plejetiltag som fx græsning. LIFE-projekter, projekter og indsatser med tilskud fra landdistriktsordningerne (LDP) og andre tilskudsordninger samt kommunale/statslige projekter bidrager til at gennemføre både første og anden Natura 2000-plan.

Der er ikke registreret nogen igangværende indsatser i Natura 2000-området.

4.1 Indsatser i vandplaner

Med vandområdeplanerne og de tilhørende indsatsprogrammer gennemføres indsatser til opfyldelse af vandplanlægningens mål om god økologisk tilstand i vandløb, søer og kystvande. Disse indsatser bidrager tillige til at opfylde bevaringsmålsætningerne for akvatiske arter og naturtyper i overensstemmelse med de bevaringsmålsætninger, der fremgår af Natura 2000-planen for området. Vandområdeplanerne for 2015-2021 og de tilhørende bekendtgørelser med miljømål og indsatsprogrammer findes på Miljøstyrelsens hjemmeside. De konkrete indsatser, der skal gennemføres i planperioden 2015-2021, er sammenfattet i vandområdeplanernes kapitel 6.

Vandområdeplanernes indsatser omfatter både forebyggelse af yderligere forringelser, fx ved regulering af lokale kilder til forurening og genopretning af god tilstand, fx ved genslyngning af vandløb og fjernelse af spærringer. Kommunerne har ansvaret for gennemførelse af den del af indsatsen, som omfatter spildevandsudledninger og de fysiske forhold i vandløb og søer, herunder restaurering. Kommunerne skal koordinere indsatsen i de kommunale Natura 2000-handleplaner og Natura 2000-skovhandleplaner med indsatsen for vådområder og andre naturtyper, der med hensyn til deres vandbehov er direkte afhængige af vandøkosystemer og omfattet af vandområdeplanerne.

5. Litteratur

5.1 Anvendte EU-direktiver, love og bekendtgørelser

Rådets direktiv 92/43/EØF af 21. maj 1992 om bevaring af naturtyper samt vilde dyr og planter med senere ændringer (**Habitatdirektivet**).

<http://eur-lex.europa.eu/LexUriServ/LexUriServ.do?uri=OJ:L:1992:206:0007:0050:DA:PDF>

Europa-Parlamentets og Rådets direktiv 2009/147/EF af 30. november 2009 om beskyttelse af vilde fugle med senere ændring (**Fuglebeskyttelsesdirektivet**).

<http://eur-lex.europa.eu/LexUriServ/LexUriServ.do?uri=OJ:L:2010:020:0007:0025:DA:PDF>

Bekendtgørelse nr. 119 af 26. januar 2017 af lov om miljømål m.v. for internationale naturbeskyttelsesområder (**Miljømålsloven**).

<https://www.retsinformation.dk/Forms/R0710.aspx?id=186416>

Bekendtgørelse nr. 653 af 19. maj 2020 om klassificering og fastsættelse af mål for naturtilstanden i internationale naturbeskyttelsesområder (**målbekendtgørelsen**).

<https://www.retsinformation.dk/eli/lta/2020/653>

Bekendtgørelse nr. 1595 af 6. december 2018 om udpegning og administration af internationale naturbeskyttelsesområder samt beskyttelse af visse arter (**habitatbekendtgørelsen**).

<https://www.retsinformation.dk/eli/lta/2018/1595>

Bekendtgørelse nr. 1389 af 3. december 2017 om særlig fiskeriregulering i marine Natura 2000 områder for beskyttelse af revstrukturer (**Natura 2000-bekendtgørelsen**).

<https://www.retsinformation.dk/Forms/R0710.aspx?id=195198>

Bekendtgørelse nr. 1355 af 27. november 2018 om anvendelse af akustiske alarmer (pingere) i visse garnfiskerier (**pingerbekendtgørelsen**).

<https://www.retsinformation.dk/Forms/R0710.aspx?id=205353>

5.2 Anvendt faglitteratur

Naturtyper

Fredshavn, J.R., Nygaard, B., Ejrnæs, R., Damgaard, C., Therkildsen, O.R., Elmeros, M., Wind, P., Johansson, L.S., Alnøe, A.B., Dahl, K., Nielsen, E.H., Pedersen, H.B., Sveegaard, S., Galatius, A., & Teilmann, J. (2019). Bevaringsstatus for naturtyper og arter – 2019. Habitatdirektivets Artikel 17-rapportering. Aarhus Universitet, DCE – Nationalt Center for Miljø og Energi, 52 s. Videnskabelig rapport fra DCE – Nationalt Center for Miljø og Energi nr. 340.

Fredshavn, J.R. (2012). Tilstandsvurdering af habitatnaturtyper 2010-11. NOVANA. Aarhus Universitet, DCE – Nationalt Center for Miljø og Energi, 32 s. - Videnskabelig rapport fra DCE - Nationalt Center for Miljø og Energi nr. 39

Fredshavn, J.R. & Nygaard, B. (2014). Tilstandsvurdering af ni habitatnaturtyper. Strandvolde, klinger, strandenge og kystklitter. Aarhus Universitet, DCE – Nationalt Center for Miljø og Energi, 28 s. - Videnskabelig rapport fra DCE - Nationalt Center for Miljø og Energi nr. 113.

Hansen, J.W. (red.) 2018: Marine områder (2016). NOVANA. Aarhus Universitet, DCE – Nationalt Center for Miljø og Energi, 140 s. - Videnskabelig rapport fra DCE - Nationalt Center for Miljø og Energi nr. 253.

Hansen J.W. & Høgslund S. (red.) 2019. Marine områder (2018). NOVANA. Aarhus Universitet, DCE – Nationalt Center for Miljø og Energi, 156 s. - Videnskabelig rapport fra DCE nr. 355.

Johansson, L.S., Søndergaard, M., Landkildehus, F., Kjeldgaard, A., Sortkjær, L. & Windolf, J. (2018). Søer 2016. NOVANA. Aarhus Universitet, DCE – Nationalt Center for Miljø og Energi, 84 s. - Videnskabelig rapport fra DCE - Nationalt Center for Miljø og Energi nr. 259.

Rasmussen, J.J., Andersen, D.K. & Alnøe, A.B. (2018). Vandløb 2016. Økologisk tilstand, miljøfremmede stoffer og tungmetaller samt naturtyper og arter. NOVANA. Aarhus Universitet, DCE – Nationalt Center for Miljø og Energi, 64 s. - Videnskabelig rapport fra DCE - Nationalt Center for Miljø og Energi nr. 260.

Nygaard B., Damgaard C., Nielsen K.E., Bladt J., Ejrnæs R. (2019). Terrestriske Naturtyper 2004-2016. NOVANA. Aarhus Universitet, DCE - Nationalt Center for Miljø og Energi. www.novana.au.dk.

Hansen J.W. & Høgslund S. (red.) (2019). Marine områder 2018. NOVANA. Aarhus Universitet, DCE Nationalt Center for Miljø og Energi, 156 s. - Videnskabelig rapport fra DCE nr. 355.

Arter

Eigaard OR, Bastardie F, Breen M, Dinesen GE, Hintzen NT, Laffargue P et al. (2016). Estimating seabed pressure from demersal trawls, seines, and dredges based on gear design and dimensions. ICES J Mar Sci., 73(Suppl. 1), 27-43.

Eigaard, O.R., Bastardie, F., Hintzen, N.T., Buhl-Mortensen, L., Buhl-Mortensen P., Catarino, R. et al. (2017). The footprint of bottom trawling in European waters: Distribution, intensity, and seabed integrity. ICES J Mar Sci., 74(3): 847–865.

Fredshavn, J.R., & Søgaard, B. (2014). Levestedsvurdering for to paddearter. Stor vandsalamander og klokkefrø. Aarhus Universitet, DCE – Nationalt Center for Miljø og Energi, 26 s. - Videnskabelig rapport fra DCE - Nationalt Center for Miljø og Energi nr. 88.

Fredshavn, J. & Søgaard, B. (2014). Levestedsvurdering for eremit *Osmoderma eremita*. Aarhus Universitet, DCE – Nationalt Center for Miljø og Energi, 18 s. - Videnskabelig rapport fra DCE - Nationalt Center for Miljø og Energi nr. 89.

Miljø- og Fødevarerministeriet, Miljøstyrelsen (2019). Kortlægning af Natura 2000-områder. Marin habitatkortlægning i Skagerrak og Nordsøen 2017-2019.

Sveegaard, S., Nabe-Nielsen, J. & Teilmann, J. (2018). Marsvins udbredelse og status for de marine habitatområder i danske farvande. Aarhus Universitet, DCE – Nationalt Center for Miljø og Energi, 36 s. - Videnskabelig rapport nr. 284.

Søgaard, B., Wind, P., Sveegaard, S., Galatius, A., Teilmann, J. Therkildsen, O.R., Mikkelsen, P. & Bladt, J. (2018). Arter 2016. NOVANA. Aarhus Universitet, DCE – Nationalt Center for Miljø og Energi, 40 s. - Videnskabelig rapport fra DCE - Nationalt Center for Miljø og Energi nr. 262.

Søgaard, B., Wind, P., Bladt, J.S., Mikkelsen, P., Therkildsen, O.R., Wiberg-Larsen, P., Johansson, L.S., Galatius, A., Sveegaard, S. & Teilmann J. (2016). Arter 2015. NOVANA. Aarhus Universitet,

DCE – Nationalt Center for Miljø og Energi, 126 s. - Videnskabelig rapport fra DCE - Nationalt Center for Miljø og Energi nr. 209.

Fugle

Clausen, P., Petersen, I.K., Bregnballe, T. & Nielsen, R.D. (2019). Trækfuglebestande i de danske fuglebeskyttelsesområder, 2004 til 2017. Aarhus Universitet, DCE – Nationalt Center for Miljø og Energi, 308 s. - Teknisk rapport nr. 148.

Fredshavn, J.R., Pihl, S., Bregnballe, T. & Søgaard, B. (2014). Tilstandsvurdering af levesteder for ynglefugle. 16 Natura 2000 udpegningsarter. Aarhus Universitet, DCE – Nationalt Center for Miljø og Energi, 52 s. - Videnskabelig rapport fra DCE - Nationalt Center for Miljø og Energi nr. 114.

Holm, T.E., Clausen, P., Nielsen, R.D., Bregnballe, T., Petersen, I.K., Mikkelsen, P. & Bladt, J. (2018). Fugle 2018. NOVANA. Aarhus Universitet, DCE – Nationalt Center for Miljø og Energi, 136 s. - Videnskabelig rapport fra DCE - Nationalt Center for Miljø og Energi nr. 261.

Holm, T.E., Clausen, P., Nielsen, R.D., Bregnballe, T., Petersen, I.K., Mikkelsen P., Bladt, J., Kotzerka, J. & Søgaard, B. (2016). Fugle 2015. NOVANA. Aarhus Universitet, DCE – Nationalt Center for Miljø og Energi, 142 s. - Videnskabelig rapport fra DCE - Nationalt Center for Miljø og Energi nr. 210.

Petersen, I.K., Nielsen, R.D., Therkildsen, O.R. & Balsby, T.J.S. 2017. Fældende havdykænders antal og fordeling i Sejerøbugten i relation til menneskelige forstyrrelser. Aarhus Universitet, DCE – Nationalt Center for Miljø og Energi, 38 s. - Videnskabelig rapport fra DCE - Nationalt Center for Miljø og Energi nr. 239

Therkildsen, O.R., Andersen, S.M., Clausen, P., Bregnballe, T., Laursen, K. & Teilmann, J. (2013). Vurdering af forstyrrelsestrusler i NATURA 2000-områderne. Aarhus Universitet, DCE – Nationalt Center for Miljø og Energi, 174 s. - Videnskabelig rapport fra DCE - Nationalt Center for Miljø og Energi nr. 52.

Tekniske anvisninger i NOVANA-programmet

<https://dce.au.dk/udgivelser/tekniske-anvisninger/>

Buttenschøn, R.M. et al. (2006). Tekniske anvisninger for kortlægning og registrering af skovnaturtyper og levesteder for skovlevende arter i Natura 2000 områder. Udarbejdet af Skov & Landskab.

6. Bilag 1

Status for gennemførte indsatser beskrevet i 1. planperiode. Fokus er indsatser gennemført for kommunale midler. Oversigten er hentet fra Natura 2000-handleplanen 2016-2021.

Indsats	Kommunalt ejet
Rydning af uønsket opvækt	Ca. 0,5 ha
Bekæmpelse af invasive arter	På 3 ha

Indsatser gennemført af Frederikshavn Kommune i N2000-området i perioden 2010-2015.



Resume

Basisanalyse for Solsbæk

Basisanalysen sammenfatter landsdækkende, kvalitetssikrede data for de arter og naturtyper, som Natura 2000-området er udpeget af hensyn til. Basisanalysen indeholder en kortlægning af naturtyper og levesteder, en vurdering af naturtilstanden og en foreløbig vurdering af negative påvirkninger (trusler) mod en god naturtilstand.



Miljøstyrelsen
Tolderlundsvej 5
5000 Odense C

www.mst.dk