



МИНИСТЕРСТВО КУЛЬТУРЫ РОССИЙСКОЙ ФЕДЕРАЦИИ

ПРИКАЗ

20 января 2015г

Москва

№ 119

Об утверждении границ территории и предмета охраны исторического поселения федерального значения город Выборг Ленинградской области

В соответствии с п. 6 ст. 59 Федерального закона от 25 июня 2002 г. № 73-ФЗ «Об объектах культурного наследия (памятниках истории и культуры) народов Российской Федерации» (Собрание законодательства Российской Федерации, 2002, № 26, ст. 2519; 2003, № 9, ст. 805; 2004, № 35, ст. 3607; 2005, № 23, ст. 2203; 2006, № 1, ст. 10; № 52 (ч. 1), ст. 5498; 2007, № 1 (ч. 1), ст. 21; № 27, ст. 3213; № 43, ст. 5084; № 46, ст. 5554; 2008, № 20, ст. 2251; № 29 (ч. 1), ст. 3418; № 30 (ч. 2), ст. 3616; 2009, № 51, ст. 6150; 2010, № 43, ст. 5450; № 49, ст. 6424; № 51 (ч. 3), ст. 6810; 2011, № 30 (ч. 1), ст. 4563; № 45, ст. 6331; № 47, ст. 6606; № 49 (ч. 1), ст. 7015, ст. 7026; 2012, № 31, ст. 4322; № 47, ст. 6390; № 50 (ч. 5), ст. 6960; 2013, № 17, ст. 2030; № 19, ст. 2331; № 30 (ч.1), ст. 4078), постановлением Правительства Российской Федерации от 28 ноября 2013 г. № 1095 «Об утверждении требований к определению границ территории исторического поселения» (Собрание законодательства Российской Федерации, 2013, № 49 (ч.7), ст. 6437) и приказом Министерства культуры Российской Федерации от 27 марта 2014 г. № 534 «Об утверждении Порядка включения населенного пункта в перечень исторических поселений федерального значения, утверждения его предмета охраны и границ территории» (зарегистрирован в Министерстве юстиции Российской Федерации от 27 мая 2014 г. № 32456) **п р и к а з ы в а ю:**

1. Утвердить:

границы территории исторического поселения федерального значения город Выборг Ленинградской области, согласно приложению № 1 (текстовое описание), приложению № 3 (графическое описание);

предмет охраны исторического поселения федерального значения город Выборг Ленинградской области, согласно приложению № 2 (текстовое описание), приложению № 3 (графическое описание).

2. Департаменту контроля, надзора и лицензирования в сфере культурного наследия (В.А.Цветнов) обеспечить размещение информации об утвержденных границах территории и предмете охраны исторического поселения федерального значения город Выборг Ленинградской области в федеральной государственной информационной системе территориального планирования (ФГИС ТП).

3. Контроль за исполнением настоящего приказа возложить на заместителя Министра культуры Российской Федерации Г.У.Пирумова.

Министр



В.Р. Мединский

Приложение № 1

УТВЕРЖДЕНО
Приказом Министерства культуры
Российской Федерации
от « » 2015 г.
№

**Описание границ территории исторического поселения
федерального значения город Выборг Ленинградской области**

Исходная точка 1 границы исторического поселения г.Выборга находится на нечетной стороне Светогорского шоссе, на выезде с Папульского моста. Далее граница проходит:

1-3	- по нечетной стороне Светогорского шоссе на северо-восток 80 м до начала Телевизионной улицы
3-11	- по нечетной стороне Светогорского шоссе на север 330 м до начала Смирновского шоссе
11-13	- по нечетной стороне Смирновского шоссе на северо-восток 100 м, огибая парк на горе Папула
13-16	- по нечетной стороне Смирновского шоссе на восток 120 м, огибая парк на горе Папула
16-17	- по нечетной стороне Смирновского шоссе на юго-восток до пересечения с железнодорожной веткой Выборг - Каменногорск – Сортавала Санкт-Петербургского отделения Октябрьской железной дороги
17-18	- вдоль железнодорожной ветки Выборг - Каменногорск – Сортавала Санкт-Петербургского отделения Октябрьской железной дороги на юг до Кузнечной улицы
18-23	- вдоль северной стороны Кузнечной улицы на запад 250 м до изгиба трассы Кузнечной улицы
23-28	- вдоль северной стороны Кузнечной улицы по изгибу трассы Кузнечной улицы на юго-запад 40 м до начала Телевизионной улицы
28-29	- вдоль Телевизионной улицы на запад 15 м
29-30	- к берегу бухты Радуги на юго-запад 100 м
30-31	- на юго-запад 220 м, пересекая бухту Радуги

31-33	- от берега бухты Радуги до Резервной улицы на юго-запад 100 м
33-35	- от Резервной улицы до линии отвода железной дороги на юго-запад 100 м
35-40	- на юг, пересекая линию отвода железной дороги от Кузнечной улицы до улицы Куйбышева
40-41	- вдоль четной стороны улицы Куйбышева на восток 100 м
41-43	- на юго-запад 80 м, пересекая улицу Куйбышева и далее вдоль нечетной стороны Гатчинского переулка до Сержантской улицы
43-44	- вдоль четной стороны Сержантской улицы на восток 100 м
44-45	- на юго-запад, пересекая Сержантскую улицу
45-48	- вдоль внутриквартального проезда между домами №№ 286 и 30 по Ленинградскому шоссе на юго-запад до Ленинградского шоссе
48-49	- на юго-запад, пересекая Ленинградское шоссе до северо-восточного угла ограды владения Ленинградское шоссе, 23
49-50	- вдоль ограды владения Ленинградское шоссе, 23 на юго-запад 140 м до юго-восточного угла ограды
50-52	- вдоль внутриквартального проезда между домами №№ 4 и 6 по Батарейной улице на юг от юго-восточного угла ограды владения Ленинградское шоссе, 23 до пересечения с Батарейной улицей
52-53	- на юго-восток, пересекая Батарейную улицу до нечетной стороны улицы Некрасова
53-55	- вдоль нечетной стороны улицы Некрасова на юго-восток до Сборной улицы
55-58	- вдоль Сборной улицы на юго-запад до начала Физкультурной улицы
58-62	- вдоль Физкультурной улицы на юг и юго-запад до пересечения с проспектом Победы
62-68	- вдоль северной стороны проспекта Победы до улицы Гагарина, огибая южный склон Батарейной горы
68-71	- вдоль четной стороны улицы Гагарина на северо-запад 130 м
71-73	- вдоль четной стороны улицы Гагарина на север 100 м
73-74	- на запад, пересекая улицу Гагарина до начала Стартового проезда
74-75	- вдоль северной стороны Стартового проезда на запад до начала Волейбольного проезда
75-79	- вдоль восточной стороны Волейбольного проезда на север до

	поворота трассы Волейбольного проезда
79-91	- вдоль северной стороны Волейбольного проезда на запад и северо-запад до Московского проспекта
91-92	- вдоль нечетной стороны Московского проспекта на юго-запад от Волейбольного проезда до улицы Данилова
92-94	- на юго-запад 250 м, пересекая улицу Данилова и территорию Морского порта до берега Выборгского залива
94-103	- вдоль причалов Морского порта по берегу Выборгского залива на северо-запад до уступа береговой линии причалов
103-104	- на северо-запад через акваторию Выборгского залива от угла уступа береговой линии причалов Морского порта до южной оконечности мыса Смоляной острова Твердыш
104-286	- на север по извилистому западному берегу острова Твердыш от южной оконечности мыса Смоляной до дорожки к берегу Выборгского залива, проложенной между Кронверком и домом № 1 по Госпитальной улице
286-288	- вдоль дорожки к берегу Выборгского залива, проложенной между Кронверком и домом № 1 по Госпитальной улице, на северо-восток 80 м
288-290	- на северо-восток до Островной улицы 180 м
290-291	- на северо-восток, пересекая Островную улицу до начала Батальонной улицы
291-296	- вдоль южной стороны Батальонной улицы от Островной улицы на северо-восток 80 м
296-310	- вдоль южной стороны Батальонной улицы на восток 400 м
310-316	- вдоль южной стороны Батальонной улицы на юго-восток 150 м
316-322	- вдоль южной стороны Батальонной улицы северо-восток 110 м до линии железной дороги (основная ветка Санкт-Петербург – Выборг - Хельсинки Санкт-Петербургского отделения Октябрьской железной дороги)
322-334	- вдоль линии железной дороги (основная ветка Санкт-Петербург – Выборг - Хельсинки Санкт-Петербургского отделения Октябрьской железной дороги), на юго-восток от Батальонной улицы до железнодорожного Финляндского моста
334-336	- по южной стороне железнодорожного Финляндского моста, пересекая бухту Защитную
336-411	- по извилистому южному берегу бухты Защитной от железнодорожного Финляндского моста до насыпи Юннатского

	моста
411-412	- на северо-восток, пересекая насыпь Юннатского моста
412-486	- по извилистому южному берегу бухты Защитной от Юннатского моста до перешейка, соединяющего материк с безымянным полуостровом (напротив дома Дачная улица, 18)
486-487	- на восток, пересекая перешеек, соединяющий материк с безымянным полуостровом (напротив дома Дачная улица, 18)
487-505	- по извилистому южному берегу бухты Защитной на восток до насыпи Папульского моста
505-517	- вдоль северной стороны насыпи Папульского моста на северо-восток до начала Светогорского шоссе, пересекая бухту Защитная
517-1	- на юго-восток, пересекая Светогорское шоссе до точки 1.

Координаты характерных точек границы территории исторического поселения федерального значения город Выборг Ленинградской области

№ точки	Координаты, м (Местная система координат, «МСК г.Выборг»)	
	координата X	координата Y
1	11003	18451
2	11026	18490
3	11048	18517
4	11080	18519
5	11103.35	18522.43
6	11122.78	18525.01
7	11171	18529
8	11202.05	18534.14
9	11219	18537
10	11315	18535
11	11375.01	18533.09
12	11426.04	18560.11
13	11451.06	18599.13
14	11457	18623
15	11456.06	18686.18
16	11452.06	18710.19
17	11273	19233
18	10638.61	19156.44
19	10627	19031
20	10619	18991
21	10617.01	18978.55
22	10610.69	18943.56
23	10602	18905
24	10599	18896
25	10597	18891
26	10593.74	18884.46
27	10589	18878
28	10586.69	18873.22
29	10590	18858
30	10521	18792
31	10361.78	18643.38
32	10328	18593
33	10312.73	18567.84
34	10291	18532
35	10262.32	18490.48

36	10139	18458
37	10112	18460
38	10083	18449
39	10044	18430
40	9946.22	18380.23
41	9909	18462
42	9897	18456
43	9834.12	18430.16
44	9792.01	18526.07
45	9753	18487
46	9749.88	18473.8
47	9735.91	18451.12
48	9721	18435
49	9594.32	18377.42
50	9560	18350
51	9518	18333
52	9495.19	18337.93
53	9306.79	18488.46
54	9299.71	18488.28
55	9187	18404
56	9127.05	18361.24
57	9085.99	18331.87
58	9073.72	18325.71
59	8972	18310
60	8875	18247
61	8681.65	18121.11
62	8666.11	18096.66
63	8650	18063
64	8647.27	18021.03
65	8659	17967
66	8667.08	17935.67
67	8679	17880
68	8684.87	17861.38
69	8732	17795
70	8750	17774
71	8815.38	17759.95
72	8844.29	17754
73	8841	17723
74	8833.6	17651.72
75	8857.58	17649.03
76	8892	17647
77	8904	17644

78	8908.3	17638.05
79	8909	17629
80	8907.36	17582.15
81	8905.45	17517.19
82	8905	17485
83	8909.27	17466.94
84	8919	17403
85	8924.34	17381.75
86	8943.73	17294.47
87	8959.53	17244.67
88	8989	17193
89	9025	17129
90	9057.78	17071.56
91	9036	17054
92	8975.03	16868.34
93	8957.68	16824.39
94	9068	16791
95	9078.68	16787.89
96	9122.81	16773.36
97	9132.84	16770.14
98	9212	16746
99	9222.86	16742.2
100	9305	16711
101	9312	16710
102	9343	16705
103	9743	16228
104	9742.64	16225.63
105	9745	16221
106	9744	16214
107	9741	16205
108	9746	16197
109	9749.28	16194.01
110	9759	16181
111	9758	16175
112	9754	16168
113	9759	16161
114	9765	16158
115	9772	16154
116	9776	16151
117	9783	16147
118	9790.98	16143.32
119	9796.99	16140.07
120	9800	16138
121	9804	16140
122	9806	16142
123	9813.1	16142.89

124	9833	16135
125	9850	16124.43
126	9866.14	16112.37
127	9876	16104
128	9899.46	16083.29
129	9916	16068
130	9942	16043
131	9947	16033
132	9944	16024
133	9982.65	16000.36
134	9986	15998
135	9988	15977
136	9984	15964
137	9983	15957
138	9982	15950.25
139	9983.33	15947.9
140	9989.78	15944.49
141	9993.72	15946.36
142	9996.79	15953.82
143	10000.64	15966.16
144	10004.44	15969.66
145	10006.94	15970.53
146	10066.76	15977.98
147	10071.48	15976.01
148	10069.37	15954.12
149	10070.25	15948.68
150	10076.42	15945.54
151	10079.69	15948.69
152	10080.85	15955.31
153	10081.91	15963.03
154	10090.77	15967.3
155	10098.52	15965.27
156	10102.93	15962.02
157	10105.5	15958.76
158	10108.92	15953.58
159	10107.94	15951.59
160	10138.68	15942.62
161	10145.06	15952.08
162	10156.1	15955.01
163	10167.24	15960.05
164	10175.83	15963.69
165	10182.17	15965.38
166	10189.38	15971.81
167	10199	15977
168	10205.39	15987.34
169	10209.05	15993.59

170	10216.74	15994.85
171	10239.33	15995.18
172	10259.07	15996.82
173	10268.8	15998
174	10284.53	15996.84
175	10294.85	15994.26
176	10307.69	15989.74
177	10316.66	15984.88
178	10326.43	15978.3
179	10335.03	15970.83
180	10337.45	15964.83
181	10330.54	15955.55
182	10327.18	15949.67
183	10327.29	15944.2
184	10330.36	15940.75
185	10337.41	15941.61
186	10343.32	15945.87
187	10352.67	15956.07
188	10359.01	15961.88
189	10366.62	15962.27
190	10376.57	15956.62
191	10383.21	15948.83
192	10381.19	15944.53
193	10378.95	15943.07
194	10376.81	15939.95
195	10378.46	15937.39
196	10382.02	15935.38
197	10389.28	15938.37
198	10394.7	15939.95
199	10402.42	15937.23
200	10409.28	15933.02
201	10412.63	15928.8
202	10419.78	15923.99
203	10425.95	15921.6
204	10433.38	15919.04
205	10441.86	15917.02
206	10450.57	15910.24
207	10454.63	15907.86
208	10463.21	15907.18
209	10467.41	15904.4
210	10473	15899.68
211	10477.07	15897.86
212	10483.69	15895.7
213	10489.8	15891.8
214	10492.68	15889.19
215	10498.86	15886.04

216	10520.09	15877.23
217	10529.53	15872.46
218	10538.37	15867.82
219	10546.97	15861.24
220	10551.7	15856.81
221	10557.74	15848.31
222	10565.59	15833.39
223	10566.96	15829.32
224	10561.95	15824.25
225	10560.27	15821.24
226	10561.7	15817.66
227	10563.94	15815.92
228	10566.76	15816.52
229	10570.99	15819.2
230	10576.28	15816.08
231	10578.9	15812.93
232	10579.27	15807.7
233	10582.57	15805.94
234	10586.59	15805.42
235	10592.01	15799.84
236	10593.46	15797.78
237	10594.09	15794.59
238	10592.88	15791.64
239	10589.85	15787.38
240	10590.54	15783.62
241	10592.38	15781.63
242	10598.53	15779.16
243	10603.04	15781.27
244	10606.84	15779.74
245	10611.27	15774.99
246	10623.46	15760.29
247	10629.51	15754.8
248	10635.12	15749.09
249	10637.84	15745.35
250	10639.97	15738.77
251	10642.48	15736.56
252	10646.08	15735.23
253	10654.33	15736.42
254	10657.74	15738.13
255	10662.91	15737.94
256	10670.47	15737.4
257	10672.4	15738.21
258	10681.14	15739.54
259	10686.61	15738.29
260	10695.81	15733.37
261	10702.35	15729.06

262	10706.29	15724.69
263	10708.28	15721.23
264	10710.54	15719.01
265	10714.85	15717.23
266	10717.3	15715.29
267	10718.11	15713.07
268	10715.92	15707.97
269	10714.6	15703.57
270	10715.07	15698.48
271	10717.75	15695.41
272	10724.93	15692.42
273	10732.35	15692.27
274	10743.77	15693.97
275	10756.44	15692.46
276	10762.86	15690.2
277	10774.1	15684.79
278	10780.93	15680.92
279	10786.39	15676.41
280	10782.16	15667.18
281	10776.25	15659.58
282	10776.62	15656.96
283	10784.29	15655.95
284	10789.93	15655.5
285	10804.38	15648.04
286	10807.14	15645.25
287	10864.23	15693.1
288	10873.9	15720.2
289	11003	15801.05
290	11019.84	15820.75
291	11040.89	15832.1
292	11058	15846
293	11064.76	15852.85
294	11070.07	15859.44
295	11075.85	15870.9
296	11077.5	15888.03
297	11081.83	15909.57
298	11086.07	15958.9
299	11086.9	15993.95
300	11088.66	16012.57
301	11088.37	16028.4
302	11090.06	16040.73
303	11093.5	16047.75
304	11097.8	16076.91
305	11097.66	16089.31
306	11092.42	16133.5
307	11089.36	16160.91

308	11080.86	16196.34
309	11072.4	16242.09
310	11061.62	16269.53
311	11041.32	16304.57
312	11036.18	16315.41
313	11032	16330
314	11020	16359
315	11015.5	16383.88
316	11020.22	16401.33
317	11023.03	16418.8
318	11030.17	16433.07
319	11042.51	16451.19
320	11056.21	16465.64
321	11066	16482
322	11034.03	16504.9
323	11020.02	16518.59
324	11003.92	16535.61
325	10986.8	16554.84
326	10966.74	16579.54
327	10949.21	16607.49
328	10927	16644
329	10910.22	16672
330	10899.62	16693.22
331	10867.78	16752.87
332	10845.92	16793
333	10830	16836
334	10824.97	16845.11
335	10734	17021
336	10731	17033
337	10733.84	17044.23
338	10737	17053
339	10745	17065
340	10748.28	17071.39
341	10751	17078
342	10750.58	17085.1
343	10747.22	17093.2
344	10744.69	17103.43
345	10742.86	17106.18
346	10737.35	17110.23
347	10734.32	17114.72
348	10725.2	17122.54
349	10721	17127
350	10711.74	17139.95
351	10705.69	17147.59
352	10696.8	17155
353	10689.03	17164.42

354	10680	17175
355	10671	17188
356	10662	17200
357	10656	17210
358	10649.05	17219.91
359	10642.2	17233.29
360	10638	17244
361	10635.38	17254.35
362	10627.78	17279.15
363	10619	17299
364	10617.3	17316.96
365	10617.8	17330.63
366	10617	17346
367	10619.82	17361.12
368	10619.68	17373.85
369	10621.32	17386.55
370	10623.67	17396.35
371	10620.42	17412.99
372	10620.17	17432.83
373	10638.36	17454.68
374	10645.01	17458.78
375	10649.6	17457.96
376	10655	17452
377	10659.41	17448.12
378	10661.4	17450.8
379	10660.38	17455.95
380	10655.82	17462.48
381	10651.76	17467.83
382	10651.61	17472.34
383	10655.18	17481.91
384	10662.35	17487.75
385	10669.54	17489.25
386	10674.86	17488.25
387	10680.62	17486
388	10685.31	17479.72
389	10691.71	17475.26
390	10697.72	17474.16
391	10719.75	17465.7
392	10729.91	17466.33
393	10739.97	17464.43
394	10746.91	17463.83
395	10756.59	17459.08
396	10764.42	17458.11
397	10772.41	17459.34
398	10776.54	17463.22
399	10777.99	17468.04

400	10786	17486
401	10790	17515
402	10794.66	17521.45
403	10799	17524
404	10803.34	17528.58
405	10807.86	17539.34
406	10818.28	17549.75
407	10825.42	17548.62
408	10832	17546
409	10849.91	17533.22
410	10855.03	17532.25
411	10875.38	17591.98
412	10873.25	17594.29
413	10868	17613.48
414	10863.62	17626.62
415	10857.45	17652.07
416	10856.61	17658.95
417	10855.42	17663.98
418	10851.26	17676.56
419	10848.1	17684.45
420	10842.16	17701.91
421	10837.68	17719.08
422	10837.8	17729.26
423	10834.92	17740.3
424	10829.97	17750.32
425	10826.16	17756.95
426	10824.94	17766.65
427	10831.1	17769.85
428	10837.56	17775.56
429	10841.59	17782.58
430	10847	17800
431	10852.12	17806.73
432	10853.83	17813.63
433	10849.56	17821.13
434	10849.3	17829.86
435	10850.14	17832.11
436	10856.14	17841.17
437	10864	17847
438	10866.51	17844.52
439	10871.7	17842.16
440	10875.24	17842.18
441	10878.91	17842.42
442	10889.72	17843.53
443	10895.65	17847.83
444	10899.79	17846.9
445	10903.23	17847.21

446	10905.71	17847.26
447	10909.21	17843.85
448	10914.66	17842.21
449	10920.62	17839.59
450	10925.28	17840.11
451	10934.09	17833.92
452	10941.01	17832.49
453	10946	17837
454	10953.66	17839.7
455	10966.67	17841.91
456	10993.38	17853.4
457	11005.06	17861.36
458	11012.2	17868.27
459	11019	17881
460	11023.52	17893.43
461	11023.67	17901.74
462	11023.79	17919.52
463	11024.78	17927.56
464	11022.76	17932.74
465	11017.21	17938.35
466	11017	17943
467	11018.8	17953.29
468	11016	17965
469	11017.22	17968.84
470	11017.64	17977.45
471	11013	17979
472	11012.6	17995.8
473	11016	18009
474	11015.26	18012.29
475	11012.59	18020.41
476	11014.24	18032.97
477	11013.35	18038.3
478	11016.02	18045.53
479	11018	18051
480	11014.5	18055.93
481	11009.61	18059.78
482	11007	18063
483	11003.66	18071.77
484	11005.24	18081.17
485	11012.31	18082.52
486	11015.62	18086.84
487	11007.05	18124.92
488	11002.27	18141.54
489	10998.32	18150.94
490	10992.14	18162.29
491	10987.18	18171.2

492	10984.62	18183.24
493	10976.1	18191.75
494	10967.11	18196.46
495	10960.45	18200.98
496	10956	18210
497	10947.16	18221.42
498	10945.64	18227.24
499	10948.64	18236.17
500	10950.09	18243.55
501	10945.78	18252.98
502	10945.84	18257.17
503	10938.74	18270.36
504	10938	18280
505	10940.81	18291.46
506	10945.58	18303.51
507	10948.14	18314.16
508	10958.28	18321.12
509	10959.34	18329.11
510	10966.72	18348.69
511	10996.05	18396.45
512	11008.59	18411.05
513	11015.72	18415.72
514	11017.16	18418.82
515	11020.24	18426.8
516	11013.81	18443.31
517	11003	18451

Приложение № 2

УТВЕРЖДЕНО
 Приказом Министерства культуры
 Российской Федерации
 от « » 2015 г.
 №

**Предмет охраны исторического поселения федерального значения
 город Выборг Ленинградской области**

Предметом охраны исторического поселения федерального значения город
 Выборг Ленинградской области (далее – предмет охраны) являются:

1. Исторически ценные градоформирующие объекты

№ п/п	Наименование и дата сооружения объекта	Местонахождение (адрес) объекта
1.	Остатки каменных оборонительных сооружений Рогатой крепости, XVI-XVII вв.	г. Выборг
2.	Сквер Салаккалаhti. Комплекс: планировка, дендрологический состав, 1-я пол. XX в., 1950-е гг.	40-летия ВЛКСМ наб.
3.	Особняк Е.Вольфа, 1885-1886 гг., арх. Ж. Аренберг	40-летия ВЛКСМ наб., 3
4.	Здание административно-складское оптовой торговой фирмы «Саво-Карьяла», 1937 г., арх. Т. Паатела, А. Эрви	40-летия ВЛКСМ наб., 5
5.	Комплекс застройки владельческого участка, нач. XX в.:	Акулова ул., 11
	- Жилой дом, нач. XX в.	
	- Жилой дом, нач. XX в.	
	- Гараж, нач. XX в.	
6.	Памятник русским солдатам, погибшим при взятии Выборга в 1710 году, 1910 г., 1994 г., арх. Н. Игнатенко	Батальонная ул.
7.	Восточно-выборгские укрепления. Комплекс, 1860-1870-е, 1900-1910-е гг.:	Батарейная гора, Интендантская гора
	- Редут «Б» (вал, ров, потерна, три пороховых погреба), 1860-1870-е гг.	Интендантская гора

№ п/п	Наименование и дата сооружения объекта	Местонахождение (адрес) объекта
	- Редут «В», с 1900-х гг.-опорный пункт «Укрепление графа Апраксина» (вал, ров, две потерны, пять пороховых погребов, фундаменты казарм, конюшен, цейхгаузов, каменные ограды с воротами), 1860-1870-е гг., 1900-1910-е гг.	Батарейная гора
	- Батарея «А» (вал, пороховой погреб), 1860-1870-е гг.	Интендантская гора
	- Батарея «Б» (вал, пороховой погреб), 1860-1870-е гг.	Батарейная гора
	Передовые укрепления, 1860-1870-е гг., 1900-1910-е гг.:	Батарейная, Интендантская горы
	- Батарея «В» (вал, пороховой погреб)	Батарейная, Интендантская горы
	- Батарея «Г» (вал, пороховой погреб)	Батарейная, Интендантская горы
	- Куртина (вал, потерна)	Батарейная, Интендантская горы
	- Казематированные траверсы (два)	Батарейная, Интендантская горы
	- Погреб пороховой запасный	Батарейная, Интендантская горы
	- Погреб пороховой запасный (фундамент)	Батарейная, Интендантская горы
	- Батарея «Д» (вал, пороховой погреб)	Батарейная гора
	- Промежуточная батарея (вал)	Батарейная гора
	- Соединительные линии (семь), 1860-1870-е гг.	Батарейная гора, Интендантская гора
8.	Скульптура «Промышленность», кон. XIX в.	Близ южной стороны Крепостного моста
9.	Скульптура «Торговля», кон. XIX в.	Близ южной стороны Крепостного моста
10.	Особняк, 1907 г., арх. Ф.Т. Гесслер	Васильева Михаила ул., 3
11.	Жилой дом, 1890-е гг.	Васильева Михаила ул., 11
12.	Городская усадьба, XIX в.:	Водной заставы ул., 3, 3а, 3б
	- Дом жилой, 1-я пол. XIX в.	Водной заставы ул., 3, 3б
	- Дом жилой, нач. XIX в., 1880-е гг.	Водной заставы ул., 3а
13.	Костел Гиацинта, XV- 1-я треть XX вв. (комплекс):	Водной заставы ул., 4, 4а
	- Костел Гиацинта (до нач. XIX в. - жилой дом), XV-XVI вв., XVII-XIX вв., реставрация 1972-1974 гг. (арх. М.А. Дементьева)	Водной заставы ул., 4

№ п/п	Наименование и дата сооружения объекта	Местонахождение (адрес) объекта
	- Ограда кафедрального собора (перенесена), 1910-е гг.	Водной заставы ул., 4
	- Дом жилой, 1930-е гг.	Водной заставы ул., 4а
14.	Жилой дом, 1939 г., арх. Э. Фаленинус	Водной Заставы ул., 6
15.	Железнодорожный вокзал:	Вокзальная пл., 1
	-Корпус 1, 1913 г., арх. Э. Сааринен, Х. Гезеллиус	
	- Корпус 2, 1953 г., арх. А.В. Васильев, Д.С. Гольдор, С.Б. Сперанский, А.Н. Берков	
16.	Станция автозаправочная, 1928 г.	Вокзальная пл., 4б
17.	Дом жилой с магазинами Воробьева, 1903 г., арх. А. Шульман, 1939 г., арх. В. Кейнянен	Вокзальная ул., 4
18.	Дом АО «Хякли, Лалукка и Ко», 1905 г., арх. А. Шульман; восстановление 1950-е гг., реставрация 2006-2008 гг.	Вокзальная ул., 7
19.	Жилой дом с магазинами, 1913-1914 гг., арх. П. Уотила	Вокзальная ул., 9
20.	Дом финского сберегательного банка, 1928 г., арх. Я. Ланкинен, 1941-1944 гг.	Вокзальная ул., 13 / Пограничная ул., 2а
21.	Жилой дом, 1897-1898 гг., арх. Э. Диппель	Выборгская ул., 1, 1а
22.	Дом жилой Дагермана, 1898-1900 гг., арх. В. Аспелин	Выборгская ул., 2
23.	Комплекс застройки владельческого участка:	Выборгская ул., 3, 3а
	-Жилой дом, 1926 г., арх. У. Ульберг	Выборгская ул., 3
	- Жилой дом, посл. треть XIX в.	Выборгская ул., 3а
24.	Ломбард (два здания), 1931 г., арх. У. Ульберг	Выборгская ул., 4
25.	Жилой дом, кон. XIX (1 этаж), 1-я треть XX вв. (2 этаж)	Выборгская ул., 6
26.	Усадьба городская (комплекс), XVI – XIX вв.:	Выборгская ул., 8, 8а, 8б
	- Дом купеческой гильдии, XVI в., реставрация 1978 г. (арх. М.А. Дементьева)	Выборгская ул., 8
	- Дом жилой, XVII-XVIII вв.	Выборгская ул., 8
	- Каретник, XIX в.	Выборгская ул., 8а
	- Службы (фундамент), нач. XIX в.	Выборгская ул., 8б
27.	Комплекс застройки владельческого участка, XVI - 1-я пол. XX вв.:	Выборгская ул., 10, 10а, 10б
	- Жилой дом, XVI в.	Выборгская ул., 10
	- Дом союза Выборгских докеров, 1930 г., арх. Я. Ланкинен	Выборгская ул., 10а
	- Гараж, 1938 г., арх. Я. Ланкинен	Выборгская ул., 10б

№ п/п	Наименование и дата сооружения объекта	Местонахождение (адрес) объекта
28.	Церковь Доминиканского монастыря (церковь сельского прихода) (комплекс), XV - XIX вв.	Выборгская ул., 11
	- Стенка подпорная с встроенным помещением, 1938 г., арх. Ю. Виисте	
	- Финское воинское захоронение, 1939-1944 гг.	
	- Церковь Доминиканского монастыря (церковь сельского прихода), кон. XV-XVII вв., 1829-1833 г., арх. К.Л. Энгель	
29.	Жилой дом, 1855 г., арх. В. Босин	Выборгская ул., 13
30.	Башня Ратуши, XV-XVI вв., кон. XVII-XVIII вв., реставрация 1980 г. (арх. И.А. Хаустова)	Выборгская ул., 13а
31.	Двор артиллерийский деловой, XVIII – XIX в.:	Выборгская ул., 15, 19, / Южный вал ул., 30
	- Казарма, 2-я пол. XVIII в. - кон. XIX в.	Выборгская ул., 15, 19 / Южный Вал ул., 30
	-Казарма, кон. XVIII в.	Выборгская ул., 15, 19 / Южный вал ул., 30
	-Караульня, 1-я четв. XIX в.	Выборгская ул., 15, 19 / Южный вал ул., 30
	-Здание штаба, кон. XIX в.	Выборгская ул., 15, 19 / Южный вал, 30
	- Конюшня, 1-я четв. XIX в.	Выборгская ул., 15, 19 /Южный вал ул., 30
	- Артиллерийский склад, 1800-е гг.	Южный вал ул., 30
	- Кузница, нач. XX в.	Южный вал ул., 30
	- Конюшня, 1784 г.	Выборгская ул., 19
32.	Жилой дом, сер. - 2-я пол. XIX в.	Выборгская ул., 18
33.	Жилой дом, 1-я четв. XIX в., 1890-е гг., арх. Е. Густафссон	Выборгская ул., 20
34.	Дом шведско-немецкого лютеранского прихода с гаражами, 1932 г., арх. У. Ульберг	Выборгская ул., 21
35.	Жилой дом, 1906 г., арх. Г. Виклунд	Выборгская ул., 22
36.	Финская совместная школа, 1901 г., арх. Л. Иконен	Выборгская ул., 25
37.	Шведский классический лицей: главное здание, ограда, 1854 г., арх. Э.Б. Лорман, 1-я пол. XX в.	Выборгская ул., 30
38.	Русская мужская гимназия (Коммерческий и земледельческий лицей), 1896 г., арх. Л. Иконен	Выборгская ул., 34
39.	Здание административно-складское фирмы «Старкиоганн и Ко» (комплекс):	Данилова ул., 5, 7

№ п/п	Наименование и дата сооружения объекта	Местонахождение (адрес) объекта
	- административное и складское здание фирмы «Ханккия», 1937 г., арх. Б. Лааксо	Данилова ул., 5
	- складское здание, 1939 г., арх. Я. Ланкинен	Данилова ул., 7
40.	Комплекс производственных и складских построек железнодорожной станции Выборг, 1869 г., руб. XIX-XX вв., арх. Б. Гранхольм, 1920-е гг.:	Деповская ул., 1
	- Паровозное депо, 1869 г.	
	- Паровозоремонтный цех, 1895 г., арх. Б. Гранхольм, 1927 г.	
	- Кузница, 1897 г., арх. Б. Гранхольм, 1924 г.	
	- Литейная, 1897 г., арх. Б. Гранхольм, 1924 г.	
	- Колесная мастерская, 1897 г., арх. Б. Гранхольм, 1924 г.	
	- Пакгауз, 1897 г., арх. Б. Гранхольм, 1924 г.	
	- Столовая (фундамент, части стен), 1906 г., арх. Б. Гранхольм	
	- Газовая станция, 1912 г., арх. Б. Гранхольм	
	- Мастерские по изготовлению стрелок, 1917 г.	
	- Паровозное депо, водонапорные башни (две), 1890-е гг., 1927 г.	
	- Мастерские, нач. XX в.	
	- Подпорная стенка, кон. XIX в.	
41.	Комплекс товарной станции, кон. XIX в., 1900-е гг., арх. Б. Гранхольм, 1920-е гг.:	Деповская ул., 1
	- Товарная контора, 1900-е гг., арх. Б. Гранхольм	
	- Пакгауз (два корпуса), 1900-е гг., арх. Б. Гранхольм	
	- Платформы (две), 1900-е гг., арх. Б. Гранхольм	
	- Пожарное депо, 1920-е гг.	
	- Подпорная стенка, 1900-е гг.	
42.	Жилой дом, 1980-е гг.	Димитрова ул., 3
43.	Жилой дом, кон. XIX в.	Димитрова ул., 4а
44.	Служебный корпус, кон. XIX в.	Димитрова ул., 4б
45.	Дом прихода кафедрального лютеранского собора, 1928-1930 гг., арх. Я. Ланкинен	Димитрова ул., 5
46.	Жилой дом, нач. XX в.	Димитрова ул., 5б
47.	Жилой дом (3 корпуса), 2-я пол. XIX в.	Димитрова ул., 9
48.	Жилой дом, 1911-1912 гг., арх. К. Лидваль	Железнодорожная ул., 2
49.	Жилой дом фирмы «Ф.Сергеев и сыновья» (комплекс), 1908 г., арх. П. Уотила:	Железнодорожная ул., 4

№ п/п	Наименование и дата сооружения объекта	Местонахождение (адрес) объекта
	- Дом жилой	
	- Корпус складской	
	- Ограда каменная	
50.	Гостиница "Дружба", 1982 г., арх. В.Н. Щербин	Железнодорожная ул., 5
51.	Автобусный вокзал, 1932, арх. В. Кейнянен, 1937 г., арх. У. Ульберг	Железнодорожная ул., 7
52.	Административное здание - элемент застройки Вокзальной площади кон. XIX - сер. XX вв., нач. 1950-х гг.	Железнодорожная ул., 9/15 (Вокзальная, 15/9)
53.	Торговый павильон, 1-я пол. XX в.	Железнодорожная ул., 14
54.	Пивоваренный завод (7 зданий), 2-я пол. XIX в.	Ильинская ул., 7
55.	Театр летний. Комплекс, 1930-е гг., арх. У. Ульберг:	Интендантская Гора, редут «Б» восточно-выборгских укреплений
	- Сцена-амфитеатр,	
	- Вал с воротами,	
	- Подпорные стены (две),	
	- Артистическая (фундамент)	
56.	Скульптура "Медведь" (со здания Железнодорожного вокзала), 1913 г., скульп. Э. Гюльден	Каменный пер., 1
57.	Жилой дом, нач. XX в., 1950-е гг.	Каменный пер., 4
58.	Жилой дом, нач. XX в.	Каменный пер., 5
59.	Производственное здание, складское здание, 1-я треть XX в.	Кеппа ул., 9
60.	Жилой дом, 1-я треть XX в.	Комсомольская ул., 4
61.	Жилой дом, кон. 1930-х гг.	Комсомольская ул., 11
62.	Жилой дом, кон. XIX в.	Комсомольская ул., 16
63.	Жилой дом, 1-я пол. XIX в., арх. К. Лесциг	Красина ул., 2
64.	Жилой дом, 1883 г., арх. Ж. Аренберг	Красина ул., 4
65.	Жилой дом, XVIII - нач. XIX вв.	Красина ул., 10
66.	Жилой дом, 2-я пол. XIX в.	Красина ул., 12
67.	Памятник В. И. Ленину, из бронзы и гранита, 1957 г., скульп. Ш.В. Микотадзе, арх. А.Я. Дьяконов, А.И. Алымов	Красная площадь
68.	Жилой дом, 1896 г., арх. Л. Иконен	Красноармейская ул., 8

№ п/п	Наименование и дата сооружения объекта	Местонахождение (адрес) объекта
69.	Комплекс застройки владельческого участка:	Красноармейская ул., 9 / Крепостная ул., 17
	- Жилой дом, 1858 г., арх. В. Босин	Красноармейская ул., 9
	- Жилой дом, 1889 г., арх. Б. Бломквист	Крепостная ул., 17
70.	Комплекс застройки владельческого участка:	Красноармейская ул., 13, 17
	- Дом жилой с магазинами В.Хоавинга, 1899 г., арх. В. Аспелин	Красноармейская ул., 13
	- Дом жилой с аптекой, XVIII в., 1880-1884 гг., арх. Ф. Пациус, Ж. Аренберг	Красноармейская ул., 17
71.	Усадьба городская, XIX – XX вв.:	Красноармейская ул., 14
	- Жилой дом, 1-я четв. XIX в., 1881 г., арх. И. Аминов	Красноармейская ул., 14
	- Конюшня, каретник, 1-я четв. XIX в., 1920-е гг.	Красноармейская ул., 14
	- Жилой дом, 1-я четв. XIX в., 1920-е гг.	Красноармейская ул., 14
72.	Жилой дом и комплекс приусадебных построек, сер. XVIII в.- нач. XX в.:	Красноармейская ул., 16, 16а
	- Дом жилой, сер. XVIII в., нач. XX в.	Красноармейская ул., 16
	- Дом жилой (людская), кон. XVIII в., 1901 г.	Красноармейская ул., 16
	- Корпус хозяйственный (конюшня), нач. XIX в., 1901 г.	Красноармейская ул., 16
	- Каретник, 1881 г., арх. Э. Диппель	Красноармейская ул., 16а
73.	Здание полицейского управления, 1867 г., арх. Ф. Оденваль, 1933 г., арх. У. Ульберг	Красноармейская ул., 20
74.	Жилой дом, 1-я четв. XIX в., арх. К. Лесциг	Краснофлотская ул., 3
75.	Нижние части здания, сводчатые подвалы, фундаменты, XVI-XVII вв.	Краснофлотская ул., 4а
76.	Комплекс застройки владельческого участка, XVII в., 1890-е гг.:	Краснофлотская ул., 6 / Прогонная ул., 9
	- Дом жилой с подвалами, XVII в., 1890-е гг.	Краснофлотская ул., 6
	- Административное здание АО «Аннискелу», 1898 г., арх. Э. Диппель	Прогонная ул., 9
	- Ограда, нач. XX в.	Краснофлотская ул., 6
77.	Жилой дом б. Е. Вольфа, 1887 г., арх. Ф. Теслеф, 1889 г., арх. Е.А. Кранк	Крепостная ул., 1
78.	Здание городского музея, XVII в., 1898 г., арх. Б. Бломквист, 1958 г.	Крепостная ул., 2
79.	Губернский почтовый дом, сер. XVIII в., 1-я пол. XX в.	Крепостная ул., 3
80.	Жилой дом, 1888 г., арх. Б. Бломквист	Крепостная ул., 4
81.	Комплекс застройки владельческого участка:	Крепостная ул., 5, 5а

№ п/п	Наименование и дата сооружения объекта	Местонахождение (адрес) объекта
	- Дом жилой, 2-я пол. XVIII в.	Крепостная ул., 5
	- Дом жилой, кон. XIX в.	Крепостная ул., 5а
82.	Часовая башня и старый Кафедральный собор (комплекс), XV – нач. XX в.:	Крепостная ул., 5б; Сторожевой башни ул., 6
	- Часовая башня (колокольня), XV в., XVII в., 1796 г. (арх. И. Брокман), 1848 г. (часы)	Крепостная ул., 5б
	- Церковь Святой Марии и Святого Олафа (с 1554 г. кафедральный собор), XV-XVI вв., XVIII-XIX вв., 1913-1918 гг.	Сторожевой башни ул., 6
	- Захоронение финское воинское, 1939-1940 гг., 1996-2000 гг.	Сторожевой башни ул., 6
83.	Жилой и торговый дом "Эрнен", 1907 г., арх. Г. Солберг	Крепостная ул., 6
84.	Жилой дом с магазинами и складами б. Ф. Буттенхофа, 1-я пол. XIX в., 1869 г., 1898 г. И.Бломквист:	Крепостная ул., 7
	- Жилой дом, магазины, 1869 г., 1898 г., арх. Б. Бломквист	
	- Каретник, конюшня, 1-я пол. XIX в.	
	- Хозяйственные постройка, 1-я пол. XIX в., 1880-е гг.	
85.	Усадьба городская (комплекс), XVI в., кон. XVIII в., XIX в.:	Крепостная ул., 8, 8а, 8б.
	- Жилой дом, XVI в., 1795 г., 1850 г.	Крепостная ул., 8
	- Дом жилой, кон. XVIII в., XIX в.	Крепостная ул., 8а
	- Каретник, кон. XVIII в.	Крепостная ул., 8б
86.	Усадьба городская, кон. XVIII – 1-я треть XX в.:	Крепостная ул., 10
	- Жилой дом, кон. XVIII в., 1884 г., арх. Ж. Аренберг	
	- Жилой дом, кон. XVIII в., 1884 г., арх. Ж. Аренберг	
	- Жилой дом, 1926 г.	
87.	Дом жилой АО «Домус», 1904 г., арх. К.Х. Сегерштад	Крепостная ул., 11
88.	Усадьба городская, XVIII – XIX вв.:	Крепостная ул., 12
	- Жилой дом, XVIII-XIX вв., 1934 г., арх. О. Грипенберг	
	- Жилой дом, нач. XIX в.	
	- Жилой дом, 1-я треть XIX в.	
	- Жилой дом, 1-я пол. XIX в.	
	- Жилой дом, кон. XVIII в.	
89.	Жилой дом с магазинами б. С. Клоуберга, 1876 г., арх. Ф. Оденваль, 1890 г., арх. Б. Бломквист	Крепостная ул., 13
90.	Жилой дом, XVI в.	Крепостная ул., 13а

№ п/п	Наименование и дата сооружения объекта	Местонахождение (адрес) объекта
91.	Жилой дом, 1-я пол. XIX в., 1918 г., арх. У. Ульберг	Крепостная ул., 14
92.	Комплекс застройки владельческого участка, XVIII – 1-я треть XX в.:	Крепостная ул., 15, 15а / Красина ул., 11 / Красноармейская ул., 10
	- Дом жилой, 1795 г., 1-я пол. XIX в., 1935 г.	Крепостная ул., 15
	- Складское здание, 1895 г., арх. Г. Солберг	Красина ул., 11
	- Складское здание, 1895-1906 гг., арх. Г. Солберг, 1935 г.	Красноармейская ул., 10
93.	Усадьба городская, XVIII – XIX вв.:	Крепостная ул., 18, 18а, 18б / Краснофлотская, 1, 1а
	- Жилой дом, XVIII в., 1875 г., арх. Ф. Оденваль	Крепостная ул., 18
	- Жилой дом, 1-я пол. XIX в.	Крепостная ул., 18а
	- Дом жилой, 1921 г., арх. У. Ульберг	Краснофлотская ул., 1
	- Жилой дом, 2-я пол. XIX в.	Краснофлотская ул., 1а
	- Хозяйственная постройка, 1-я треть XX в.	Краснофлотская ул., 1а
	- Жилой дом, XVIII в.	Крепостная ул., 18б
	- Хозяйственная постройка, руб. XIX-XX вв.	Крепостная ул., 18б
94.	Жилой дом, 1950-е гг.	Крепостная ул., 19
95.	Подпорная стенка, 1-я пол. XX в.	Крепостная ул., 19-21
96.	Дом жилой (погреб), XVIII в.	Крепостная ул., 20
97.	Военно-сиротский дом, кон. XVIII в., XIX в.	Крепостная ул., 21
98.	Дом губернского правления (комплекс), кон. XVIII в., XIX в.:	Крепостная ул., 22, 22а / Красноармейская ул., 11
	- Дом жилой в 1841-1862 гг. дом губернского правления (уличное крыло, фрагмент дворового крыла), 1793-1797 гг., ок. 1817 г.	Крепостная ул., 22
	- Каретник, 2-я пол. XIX в.	Красноармейская ул., 11
	- Уличный корпус, 1898 г., арх. О. Боманссон, Ф. Теслеф	Красноармейская ул., 11
	- Дворовый корпус, 1-я четв. XIX в.	Крепостная ул., 22а
99.	Жилой дом с магазинами Б.И.Г. Сундстрема (два здания), XVIII в., 1848 г., арх. К. Лесциг, 1887 г., 1896 г.	Крепостная ул., 23
100.	Магистрат, 1797 г., 1860-е гг., 1922-1934 гг., арх. У. Ульберг, 1950-е - 1962 гг.	Крепостная ул., 25

№ п/п	Наименование и дата сооружения объекта	Местонахождение (адрес) объекта
101.	Комплекс построек военного ведомства, XVIII-XIX вв.:	Крепостная ул., 26
	- Казарма, кон. XVIII в., 1950-е гг.	
	- Погреб пороховой, 1-я четв. XVIII в., нач. XX в.	
	- Мастерская, кон. XIX в.	
	- Кухня, столовая, кон. XIX в.	
	- Здание штаба, нач. XX в.	
	- Казарма, 2-я пол. XIX в.	
102.	Жилой дом, 1950-е гг.	Крепостная ул., 34
103.	Дом губернатора (комплекс), 1890-е гг.:	Крепостная ул., 35, 35а, 35б
	- Дом жилой, 1891 г., арх. Ж. Аренберг	Крепостная ул., 35
	- Ограда металлическая, 1890-е гг.	Крепостная ул., 35
	- Каретник, конюшня, 1890-е гг.	Крепостная ул., 35а
	- Корпус служебный, 1890-е гг.	Крепостная ул., 35б
104.	Дом жилой с магазинами, 1936-1937 гг., арх. У. Грипенберг	Крепостная ул., 39
105.	Комплекс городской усадьбы б. Д. Мелся, 1880-е гг.:	Крепостная ул., 40а, 40б
	- Дом жилой, 1881 г., арх. Ф. Оденваль	Крепостная ул., 40а
	- Жилой дом, 1881 г., арх. Ф. Оденваль	Крепостная ул., 40б
106.	Служебный корпус, кон. XIX в.	Крепостная ул., 41
107.	Жилой дом с магазинами, 1878 г., 1899 г., арх. В. Янзон, 1950-е гг.	Крепостная ул., 41
108.	Комплекс городской усадьбы б. Д. Эрикссона, 1860-е гг.:	Крепостная ул., 42, 42а, Кутузова ул., 8
	- Жилой дом, 1862 г., арх. Й. Йохансон, 1882 г., арх. Ф. Оденваль	Крепостная ул., 42
	- Жилой дом, 1862 г., арх. Й. Йохансон, 1882 г., арх. Ф. Оденваль	Крепостная ул., 42а
	- Скорняжная мастерская, 1862 г., арх. Й. Йохансон, 1882 г., арх. Ф. Оденваль	Кутузова бул., 8
109.	Дом жилой с магазинами, гаражом, 1937-1938 гг., арх. В. Кейнянен	Крепостная ул., 47
110.	Жилой дом с магазинами, 1930-е гг.	Крепостная ул., 49
111.	Школа промышленная и лесотехническая, 1935 г.	Крепостная ул., 52
112.	Училище профессиональное, 1930 г., арх. В. Кейнянен	Крепостная ул., 57
113.	Собор кафедральный лютеранский, 1893 г., арх. Э. Диппель, 1908 г., 1918-1921 гг., 1993 г.	Крепостная ул., участок парка

№ п/п	Наименование и дата сооружения объекта	Местонахождение (адрес) объекта
114.	Комплекс крепостных построек и сооружений на острове, XIII – XIX вв.:	Крепостной остров
	- Арсенал (два корпуса), XV-XIX вв.	
	- Бастион восточный, XVI в.	
	- Бастион южный, XVI в.	
	- Башня Олафа, 1290-е - 1890-е гг.	
	- Башня Райская (Круглая), кон. XVI в. -1890-е гг.	
	- Башня Сапожника, XV в. - 1890-е гг.	
	- Вал крепостной (с элементами бруствера и валганга), XV-XVIII вв.	
	- Дамба въездная, XVI в.	
	- Дом наместника, 1588 г.	
	- Корпус восточный, кон. XIII -1890-е гг.	
	- Корпус западный, кон. XIII -1890-е гг.	
	- Корпус южный, кон. XIII -1890-е гг.	
	- Крыльцо с лестницей под башней Олафа, 1890-е гг.	
	- Погреб винный, XVII - 2-я пол. 19 вв.	
	- Погреб на Верхнем дворе, 2-я пол. 19 вв.	
	- Погреб под башней Олафа, 1290-е - 1890-е гг.	
	- Стена юго-западная, XVI - XIX вв.	
	- Тюрьма, XVI - XIX вв.	
	- Фортификационные сооружения Кузнечного двора, XIV - XV вв.	
	- Цейхгауз (три корпуса), XVI - XIX вв.	
115.	Жилой дом, 2-я пол. XIX в.	Куйбышева ул., 4а
116.	Дом жилой с магазинами, 1928 г., арх. Я. Ланкинен	Куйбышева ул., 7
117.	Жилой дом с магазинами, 1929 г., арх. В. Лейстен	Куйбышева ул., 9
118.	Торгово-офисное здание, кон. 1930-х гг., 1960-е гг.	Куйбышева ул., 10
119.	Дом жилой с гаражом, 1923 г., арх. П. Уотила, 1928 г., арх. Я. Ланкинен	Куйбышева ул., 11
120.	Офисное здание, 1924 г., арх. Т. Ситанен	Куйбышева ул., 13
121.	Жилой дом АО «Юркянноусу», 1928-1931 гг., арх. Ю. Виисте, А. Ростила	Куйбышева ул., 15
122.	Жилой дом б. Ламметмаа (комплекс), кон. XIX в.- 1-я треть XX в.:	Кутузова бул., 2, 2а
	- Особняк, 1921 г., арх. П. Уотила	Кутузова бул., 2
	- Гараж, 1-я треть XX в.	Кутузова бул., 2

№ п/п	Наименование и дата сооружения объекта	Местонахождение (адрес) объекта
	- Дворовый корпус, кон. XIX в.	Кутузова бул., 2а
123.	Жилой дом, 1939 г., арх. Р. Юпюя и М. Мартикайнен-Юпюя	Кутузова бул., 9
124.	Жилой дом, 1908 г., арх. П. Уотила	Кутузова бул., 10
125.	Жилой дом, кон. 1970-х гг.	Кутузова бул., 10а
126.	Жилой дом, 930-е гг., арх. Э. Нордстрём, В. и Т. Лёюскя	Кутузова бул., 16
127.	Жилой дом, 1913 г., арх. Х. Каартинен	Кутузова бул., 31
128.	Жилой дом, 1926 г., арх. Я. Ланкинен	Кутузова бул., 33
129.	Жилой дом, 1926 г., арх. Я. Ланкинен	Кутузова бул., 35
130.	Жилой дом, 1910 г., арх. Э. Песонен, 1942 г.	Кутузова бул., 39
131.	Комплекс застройки владельческого участка, 1898-1910 гг.:	Кутузова бул., 41 / Некрасова ул., 1, 3
	- Дом жилой со службами, 1898 г., арх. Э. Густафссон, А. Шульман	Кутузова бул., 41
	- Жилой дом со службами, 1904 г., арх. К. Суутаринен	Некрасова ул., 1
	- Жилой дом, 1904-1910-е гг., арх. М. Репонен	Некрасова ул., 3
132.	Пожарное депо, 1906 г., арх. Б. Бломквист	Кутузова бул., 47 / Тургенева ул., 1
133.	Торкельский парк-эспланада. Комплекс, 1866-1871 гг., 1-я пол. XX в.:	Ленина пр.
134.	Комплекс Финляндского банка:	Ленина пр., 2, 2а
	- Банк Финляндский, 1910 г., арх. Г. Нюстрём	Ленина пр., 2
	- Корпус хозяйственный, кон. XIX в.	Ленина пр., 2
	- Дом жилой, кон. XIX в.	Ленина пр., 2а
135.	Жилой дом с магазинами, 1895 г., арх. Ю. Раатикайнен	Ленина пр., 4
136.	Дом с магазинами, 2-я пол. XIX в.	Ленина пр., 4а
137.	Жилой дом, 1904 г., арх. А. Шульман	Ленина пр., 6
138.	Дом жилой с магазинами, 1900 г., арх. Э. Густафссон, А. Шульман	Ленина пр., 7
139.	Комплекс Национального акционерного банка:	Ленина пр., 8, 8а.
	- Корпус банковский, 1901 г., арх. У. Нюстрём, В. Петтиля	Ленина пр., 8а
	- Дом жилой, 1906 г., арх. У. Нюстрём, В. Петтиля	Ленина пр., 8
140.	Дом быта, 1976 г., арх. Б.И. Соболев	Ленина пр., 10

№ п/п	Наименование и дата сооружения объекта	Местонахождение (адрес) объекта
141.	Дом жилой с магазинами и банком АО «Карелия», 1911-1915 гг., арх. У. Ульберг, скульп. Ф. Нюлунд	Ленина пр., 12/10
142.	Торговый центр "Север", 1980 г., арх. Д.П. Фридлянд, А.А. Бобков	Ленина пр., 13
143.	Дом жилой Сергеева Ф., 1883 г., арх. Ф. Оденваль	Ленина пр., 14а
144.	Жилой дом, 1908-1910 гг., арх. П. Уотила	Ленина пр., 16
145.	Жилой дом, 1904-1907 гг., арх. Л. Иконен, 1915 г., арх. Х. Каартинен	Ленина пр., 18 / Димитрова ул., 1
146.	Комплекс зданий АО «Кульма» - банк, жилой и торговый дом, 1937-1938 гг., арх. О. Каллио	Ленина пр., 20
147.	Жилой дом с аптекой, 1887 г., арх. Ф. Теслеф; 1950-е гг.	Ленина пр., 22
148.	Жилой дом с магазинами, 1913 г., арх. П. Уотила	Ленина пр., 24
149.	Жилой дом с магазинами, 1910-е гг., арх. П. Уотила	Ленина пр., 26
150.	Жилое и офисное здание, 1980 г., арх. Д.П. Фридлянд, А.А. Бобков	Ленина пр., 38
151.	Скульптура «Лось», 1928 г., скульп. Ю. Мянтьонен	Ленина пр., сквер
152.	Скульптура «Медведь», 1913 г., скульп. Э. Гюльден	Ленина пр., сквер
153.	Скульптура «Мальчик с медвежонком», 1932 г., скульп. Ю. Лиипола	Ленина пр., сквер
154.	Шведская женская школа, 1885 г., арх. К. Киселев, 1930-е гг.	Ленинградский пр., 11, 11а / Крепостная, 31
155.	Дом жилой АО «Пеликан», 1906-1907 гг., арх. Г. Сольберг	Ленинградский пр., 2
156.	Комплекс б. мебельной фабрики М. Пиетинена, кон. XIX – нач. XX вв.:	Ленинградский пр., 5
	- Здание б. мебельной фабрики М. Пиетинена, кон. XIX - нач. XX вв.	Ленинградский пр., 5
	- Производственный комплекс, кон. XIX - нач. XX вв.	Ленинградский пр., 5, корп. 1
157.	Русская женская гимназия, 1886 г., арх. А.Н. Йосса	Ленинградский пр., 6
158.	Дом православного прихода (комплекс), кон. XIX в.:	Ленинградский пр., 7
	- Главный корпус, кон. XIX в.	
	- Служебный корпус, кон. XIX в.	
159.	Жилой дом АО «Альфа», 1907-1908 гг., арх. А. Шульман	Ленинградский пр., 9
160.	Ограда по Ленинградскому пр., 1950-е гг.	Ленинградский пр., 12
161.	Жилой дом, 1912 г., арх. Б. Моэль	Ленинградский пр., 12

№ п/п	Наименование и дата сооружения объекта	Местонахождение (адрес) объекта
162.	Комплекс Российского государственного банка, 1890-1892 гг., арх. Б. Бломквист:	Ленинградский пр., 13 / Крепостная ул., 28
	- Главный корпус, 1890-1892 гг., арх. Б. Бломквист	
	- Дворовый корпус, кон. XIX в.	
163.	Комплекс застройки владельческого участка, 1879, 1929-1930 гг.:	Ленинградский пр., 14, 16
	- Саво-Карельский акционерный банк, 1929-1930 гг., арх. П. Уотила, Ю. Виисте	Ленинградский пр., 14
	- Гостиница «Бельведер» (Здание бывшей гостиницы "Бельведер", в которой Ленин В.И. и Крупская Н.К. жили и работали в августе 1906 г., во время подготовки к изданию газеты "Пролетарий"), 1879 г., арх. Ф. Оденваль	Ленинградский пр., 16
164.	Народная школа (комплекс), 2-я пол. XIX в.:	Ленинградский пр., 15, 15а
	- Корпус учебный, 1868 г., арх. Й. Йоханссон	Ленинградский пр., 15
	- Корпус служебный, 2-я пол. XIX в.	Ленинградский пр., 15а
165.	Комплекс торгового дома АО «Карельская типография», 1925-1929 гг., арх. У. Ульберг:	Ленинградский пр., 19 / Димитрова ул., 4
	- Административный корпус, 1925-1929 гг., арх. У. Ульберг	Ленинградский пр., 19
	- Типографский корпус, 1925-1929 гг., арх. У. Ульберг	Димитрова ул., 4
166.	Дом жилой с магазинами АО «Ойкос» (дом Пиетинена), 1908 г., арх. Б. Юнг, О. Боманссон, худ. А. Линдгрэн	Ленинградский пр., 31
167.	Жилой дом с магазинами АО «Отсо», 1905 г., арх. А. Шульман	Ленинградское шоссе, 1
168.	Дом жилой с магазинами б. Горышина, 1908 г., арх. П. Уотила	Ленинградское шоссе, 3
169.	Подпорная стенка с лестницей, 1-я треть XX в., 1950-е гг.	Ленинградское шоссе, 3
170.	Жилой дом и административное здание страхового общества «Карьяла», 1938-1943 гг., арх. О. Пёюрю	Ленинградское шоссе, 7
171.	Жилой дом с магазинами б. Песонена, 1904 г. арх. Б. Моэль	Ленинградское шоссе, 10
172.	Жилой дом с магазинами АО «Илвес», 1937-1939 гг., арх. Э. Линнасалми	Ленинградское шоссе, 11
173.	Жилой дом с магазинами, 1907 г., арх. П. Уотила	Ленинградское шоссе, 12
174.	Хлебозавод, 1938 г., арх. А. Ростила	Ленинградское шоссе, 13
175.	Жилой дом с магазинами б. Массинена, 1910-1913 гг., арх. П. Уотила, 1914 г., арх. В. Кейнянен	Ленинградское шоссе, 15

№ п/п	Наименование и дата сооружения объекта	Местонахождение (адрес) объекта
176.	Жилой дом магазинами, 1904 г., арх. Г. Сольберг	Ленинградское шоссе, 16
177.	Дворовый жилой корпус, кон. XIX- нач. XX вв.	Ленинградское шоссе, 18а
178.	Узловая больница, 1950-е гг.:	Ленинградское шоссе, 23
	- Главный корпус, 1950-е гг.	Ленинградское шоссе, 23, корп. 1
	- Лечебный корпус, 1950-е гг.	Ленинградское шоссе, 23, корп. 4
	- Погреб, 1-я треть XX в.	Ленинградское шоссе, 23, корп. 5
179.	Губернская больница (комплекс), кон. XIX – 2-я пол. XX вв.:	Ленинградское шоссе, 24, 26, 26а
	- Лечебный корпус, нач. XX в.	Ленинградское шоссе, 24
	- Лечебный корпус, нач. XX в.	Ленинградское шоссе, 26
	- Лечебный корпус, нач. XX в.	Ленинградское шоссе, 26
	- Психиатрическая лечебница, 1893 г., арх. Ж. Аренберг	Ленинградское шоссе, 26
	- Лечебный корпус, нач. XX в.	Ленинградское шоссе, 26
	- Лечебный корпус, 1893 г., арх. Ж. Аренберг	Ленинградское шоссе, 26
	- Корпус, 1960-1970-х гг.	Ленинградское шоссе, 26а
	- Лечебный корпус, нач. XX в.	Ленинградское шоссе, 26а
180.	Жилой дом, 1903 г., 2-я пол. XX в.	Ленинградское шоссе, 28
181.	Торговый центр, 1937 г., арх. Р. Финниля	Мира ул., 1
182.	Торговый центр, 1937 г., арх. Р. Финниля	Мира ул., 1/23
183.	Жилой дом с кинотеатром на 600 мест, 1927 г., арх. В. Кейнянен	Мира ул., 3
184.	Станция телефонная, 1921 г., арх. П. Уотила, У. Ульберг	Мира ул., 6
185.	Кинотеатр «Salama» (с 1960-х гг. - "Родина"), 1-я треть XX в., 1960-е гг.	Мира ул., 7
186.	Жилой дом, 1901 г.	Мира ул., 7а
187.	Комплекс зданий фирмы «Шалиен Фр», 1908 г.:	Мира ул., 8, 8а
	- Фабрика минеральных вод, 1908 г., арх. К. Гюльден, У. Ульберг	Мира ул., 8

№ п/п	Наименование и дата сооружения объекта	Местонахождение (адрес) объекта
	- Дом жилой, 1908 г., арх. К. Гюльден, У. Ульберг	Мира ул., 8а
188.	Жилой дом, 1902 г.	Мира ул., 9
189.	Жилой дом, 1926 г., арх. В. Кейнянен	Мира ул., 10
190.	Дом жилой с флигелем, 1907 г., арх. П. Уотила	Мира ул., 16
191.	Складское и административное здание кооперативной оптовой фирмы «Осуус Туккукауппа», 1937 г., арх. Г. Эгерус, А. Сарвела	Морская Набережная ул., 1
192.	Мельница, хлебокомбинат, 1931-1932 гг., арх. Э. Хуттунен	Морская Набережная ул., 3 / Ленинградский пр., 1
193.	Морское торговое училище, 1937-1938 гг., арх. Р. Эпя	Морская Набережная ул., 5
194.	Комплекс электростанции, кон. XIX – 1-я треть XX в.:	Морская Набережная ул., 20 / Советская ул., 2, 4, 4а
	- Административное здание и производственный корпус, 1914 г., арх. А. Шульман	Морская Набережная ул., 20
	- Производственный корпус, нач. XX в.	Морская Набережная ул., 20
	- Ограда, нач. XX в.	Морская Набережная ул., 20
	- Производственный корпус, кон. XIX - нач. XX в.	Морская Набережная ул., 20
	- Производственный корпус, нач. XX в.	Советская ул., 2
	- Административное здание, кон. XIX в.	Советская ул., 4
	- Производственный корпус, 1-я треть XX в.	Советская ул., 4а
195.	Жилой дом а/о «Агрикола» (комплекс), 1904 г., арх. А. Шульман:	Морская Набережная ул., 24, 24а
	- Жилой дом а/о «Агрикола» (главный корпус)	Морская Набережная ул., 24
	- Жилой дом а/о «Агрикола» (дворовый корпус)	Морская Набережная ул., 24а
196.	Жилой дом, 1930-е гг.	Морская Набережная ул., 30
197.	Жилой дом с вазами, 1930-е гг.	Морская Набережная ул., 36
198.	Жилой дом, кон. 1930-х гг.	Морская Набережная ул., 38
199.	Жилой дом, 1939 г., арх. О. Лаисаари	Московский пр., 3
200.	Жилой дом с подвалом под двором, 1936-1938 гг., арх. В. Кейнянен	Московский пр., 10
201.	Гараж, 1936-1938 гг., арх. В. Кейнянен	Московский пр., 10а
202.	Магазин по продаже автомобилей, 1935 г., П. Уотила; 1960-е гг.	Московский пр., 22

№ п/п	Наименование и дата сооружения объекта	Местонахождение (адрес) объекта
203.	Жилой дом, 1900-е гг.	Некрасова ул., 6
204.	Жилой дом, 1-я треть XX в.	Некрасова ул., 8
205.	Жилой дом, 1900-е гг.	Некрасова ул., 9
206.	Жилой дом с магазинами, 1938 г., арх. Э. Берлин, Х. Камппури	Некрасова ул., 10
207.	Молельный дом Финской свободной церкви, 1935 г., арх. Х. Ланкинен	Некрасова ул., 12
208.	Административное здание, 1960-1970-е гг.	Некрасова ул., 14
209.	Лечебные и служебные корпуса, 1928 г., арх. П. Уотила, 1929 г., арх. В. Кейнянен, П. Уотила.	Некрасова ул., 31, 37 / Сборная ул., 2
210.	Водонапорная башня, 1930 г., арх. В. Кейнянен	Некрасова ул., 35
211.	Жилой дом (два корпуса), 1874 г., арх. Ф. Оденваль	Николаева пер., 3
212.	Жилой дворовый корпус, 1870-е гг., арх. Ж. Оденваль	Николаева пер., 4б
213.	Жилой дом, нач. XX в.	Одесский пер., 3/4
214.	Крепость Корона Санкт-Анна (Анненкрон), 1730-е гг. – нач. XX в.:	Островная ул., Батальонная ул., Петровская ул.
	- Баня гарнизонная, 1900-е гг.	Петровская ул., 38
	- Бастионы (четыре), 1-я пол. XVIII в.	Островная ул., Батальонная ул., Петровская ул.
	- Вензель	В скале
	- Ворота Равелинские, XVIII в.	Островная ул., Батальонная ул., Петровская ул.
	- Ворота Фридрихсгамские 1-е, сер. XVIII в.	Островная ул., Батальонная ул., Петровская ул.
	- Ворота Фридрихсгамские 2-е, сер. XVIII в.	Островная ул., Батальонная ул., Петровская ул.
	- Гласис, сер. XVIII в.	Островная ул., Батальонная ул., Петровская ул.
	- Дом жилой обер-офицерский (Дом, где в 1917-1918 гг. работал 1-й Выборгский Совет рабочих и солдатских депутатов), 1809 г., XIX в.	Островная ул., 2
	- Дом жилой обер-офицерский, 1808 г., XIX в.	Островная ул., 4
	- Дом жилой генерала Мендта (Дом, где в 1917 г. работал Выборгский комитет РСДРП(б)), 1850-е гг.	Петровская ул., 2
	- Службы, 1850-е гг.	Петровская ул. 2а
	- Дом жилой обер-офицерский, 1860-е гг.	Петровская ул., 4

№ п/п	Наименование и дата сооружения объекта	Местонахождение (адрес) объекта
	- Дом жилой офицерский, 1910-е гг.	Островная ул. 8
	- Дом жилой офицерский, 1920-е гг.	Петровская ул., 4а
	- Дом жилой штаб-офицерский, 1808 г.	Островная ул., 6
	- Дом жилой офицерский (фундамент), 2-я пол. XIX в.	Петровская ул., 5
	- Дом жилой офицерский, 1920-е гг.	Петровская ул., 3
	- Здание военного ведомства, 1910-е гг.	Петровская наб., 28
	- Здание военного ведомства, 1910-е гг.	Петровская наб.
	- Здания военного ведомства (два), 1910-е гг.	В 1-м рavelине
	- Казарма интендантской команды, 1900-е гг.	Петровская наб., 2
	- Казарма крепостной артиллерии, 1880-е гг.	Штурма ул., 3
	- Контргард большой, сер. XVIII в.	Островная ул., Батальонная ул., Петровская ул.
	- Контргард малый, сер. XVIII в.	Островная ул., Батальонная ул., Петровская ул.
	- Конюшня, 1910-е гг.	Петровская наб.
	- Конюшня артиллерийская (фундамент), 2-я пол. XIX в.	Штурма ул.
	- Кордегардия, 1776 г., арх. К. Шпекле, реставрация 1984 г. (арх. И.А. Хаустова)	Петровская ул., 9 (4а)
	- Корпус служебный обер-офицерского дома, 1890-е гг.	Петровская ул.
	- Крест	В скале
	- Куртина береговая, сер. XVIII в.	Островная ул., Батальонная ул., Петровская ул.
	- Куртина северная, 1-я пол. XVIII в.	Островная ул., Батальонная ул., Петровская ул.
	- Куртина северо-восточная, 1-я пол. XVIII в.	Островная ул., Батальонная ул., Петровская ул.
	- Куртина северо-западная, 1-я пол. XVIII в.	Островная ул., Батальонная ул., Петровская ул.
	- Кухня-пекарня, 1800-е гг.	Петровская наб.
	- Кухня-пекарня (фундамент), 1900-е гг.	У 3 реданта
	- Кухня-столовая, 1910-е гг.	Штурма ул., 5
	- Люнеты (три), сер. XVIII в.	Островная ул., Батальонная ул., Петровская ул.
	- Магазин провиантский, 1790-е гг.	Петровская наб.
	- Магазин провиантский, 1890-е гг.	Петровская наб.
	- Магазин провиантский, 1870-е гг.	Петровская наб., 4
	- Мастерские, 1890-е гг.	Петровская наб.

№ п/п	Наименование и дата сооружения объекта	Местонахождение (адрес) объекта
	- Мост через ров 2 рavelина, сер. XVIII в., XIX в.	Островная ул., Батальонная ул., Петровская ул.
	- Мортиры (две), XIX в.	Островная ул., Батальонная ул., Петровская ул.
	- Острог, 1806 гг.	Штурма ул.
	- Памятник Петру I, 1910 г., 1955 г., скульп. Л.А. Бернштам, Н.А. Вонухин, арх. А.А. Драги	Петровская гора (возвышенность)
	- Памятник русским воинам, погибшим при осаде Выборга в 1710 г., 1910г., 1994 г.	Гласис перед Рavelинными воротами
	- Парк Петровский, 1913 г.	Островная ул., Батальонная ул., Петровская ул.
	- Погреб пороховой, 1741 г., XIX в.	Петровская наб.
	- Погреб пороховой, 1749 г., XIX в.	Штурма ул.
	- Погреб пороховой во 2-м бастионе, сер. XVIII в.	Островная ул., Батальонная ул., Петровская ул.
	- Погреб пороховой в 3-м бастионе, сер. XVIII в.	Островная ул., Батальонная ул., Петровская ул.
	- Погреб при кухне-столовой, 1910-е гг.	Штурма ул., 5
	- Погреб при обер-офицерском доме, 1890-е гг.	Петровская ул., 4
	- Погреб в скале, 1910-е гг.	Петровская наб.
	- Прикрытый путь, сер. XVIII в.	Островная ул., Батальонная ул., Петровская ул.
	- Рavelины (три), 1-я пол. XVIII в.	Островная ул., Батальонная ул., Петровская ул.
	- Рвы, 1-я пол. XVIII в.	Островная ул., Батальонная ул., Петровская ул.
	- Редант 3-й, сер. XVIII в.	Островная ул., Батальонная ул., Петровская ул.
	- Склад, 1890-е гг.	Петровская наб.
	- Склад, 1910-е гг.	В 3-м бастионе
	- Склад, 1910-е гг.	Петровская наб., 1
	- Склад артиллерийский (фундамент), 2-я пол. XIX в.	В 3-м бастионе
	- Казарма артиллерийская (фундамент), нач. XX в.	Штурма ул.
	- Склад неприкосновенного запаса, 1890-е гг.	Петровская наб., 7
	- Сортия во 2-м бастионе, XVIII в.	Островная ул., Батальонная ул., Петровская ул.
	- Сортия в 4-м бастионе, XVIII в.	Островная ул., Батальонная ул., Петровская ул.
	- Станция центральная телефонная, 1910-е гг.	В 3-ем бастионе
	- Цейхгауз, 1900-е гг.	Островная ул., Батальонная ул., Петровская ул.
	- Цейхгаузы артиллерийские (два), 1776 г.	Петровская наб.

№ п/п	Наименование и дата сооружения объекта	Местонахождение (адрес) объекта
	- Цейхгауз артиллерийский, 1776 г.	Петровская наб., 9а
	- Цейхгауз артиллерийский, 1808 г.	Островная ул., Батальонная ул., Петровская ул.
215.	Музей изящных искусств и школа живописи, 1930 г., арх. У. Ульберг, 1972 г., арх. Б. Соболев	П.Ф. Ладанова ул., 1
216.	Бастион Панцерлак (комплекс), 1579-1580-е гг., 1782 г., 1930-е гг.:	П.Ф. Ладанова ул., 1, 3
	- Валы (два фаса бастиона), 1579-1580 гг.	П.Ф. Ладанова ул., 1
	- Ворота Вассерпорт, 1580-е гг., реставрация 1930-е гг. (арх. О.-И. Меурман)	П.Ф. Ладанова ул., 1
	- Каземат в левом фланке, 1580-е гг.	П.Ф. Ладанова ул., 1
	- Каземат в правом фланке, 1580-е гг.	П.Ф. Ладанова ул., 1
	- Куртина береговая (фрагмент), 1580-е гг.	П.Ф. Ладанова ул., 1
	- Куртина юго-восточная (фрагмент), 1580-е гг.	П.Ф. Ладанова ул., 1
	- Погреб пороховой, 1782 г., 1930-е гг.	П.Ф. Ладанова ул., 3
217.	Русский реальный лицей (комплекс), 1884 г.:	П.Ф. Ладанова ул., 5 / Крепостная ул., 27
	— Корпус учебный, 1884 г., арх. Н.А. Курвуазье, 1906-1910 гг., арх. А.П. Максимов	
	— Корпус служебный, 1884 г., арх. Н.А. Курвуазье	
218.	Парк на горе Папула (комплекс), кон. XIX – нач. XX вв.:	Папула гора
	- Парк, кон. XIX в., арх. Э.Рюдберг	
	- Ресторан (цоколь), 1909 г., арх. У.Ульберг, А.Гюльден, 1926 г., арх. Т.Лёюскя	
	- Водонапорная башня, 1892 г.	
219.	Жилой дом с гаражом, 1927 г., арх. В. и Т. Лёюскя	Первомайская ул., 2
220.	Жилой дом, нач. XX в.	Первомайская ул., 5
221.	Жилой дом, 1904 г.	Первомайская ул., 6
222.	Жилой дом, 1904-1906 гг.	Первомайская ул., 10/14
223.	Двор инженерный деловой, 1776 г., арх. К. Шпекле	Петровская наб., 9б
224.	Памятник адмиралу Ф.М. Апраксину, 2010 г., скульп. Е.Б. Волкова, П.П. Вандышев, арх. В. П. Тимонин	Петровская пл.
225.	Союзный Финляндский банк (комплекс), нач. XX в.:	Пионерская ул., 2 / Крепостная ул., 24
	- Корпус банковский, 1900 г., арх. Г. Нюстрём, 1909-1911 гг., арх. У. Ульберг, скульп. Х. Флодин-Риссанен	Пионерская ул., 2
	- Корпус административный, 1911 г., арх. У. Ульберг	Крепостная ул., 24

№ п/п	Наименование и дата сооружения объекта	Местонахождение (адрес) объекта
226.	Объединенный банк северных стран (комплекс), нач. XX в.:	Пионерская ул., 4
	- Корпус банковский, 1900 г., арх. В. Аспелин	
	- Корпус служебный, нач. XX в.	
227.	Церковь евангелическо-лютеранская Святых Петра и Павла, 1793-1799 гг., арх. И.Брокман, Ю.М. Фельтен	Пионерская ул., 6 (Театральная пл.)
228.	Гостиница «Антреа», 1898 г., арх. Ф. Теслеф, 1934 г., арх. Ю. Виисте	Подгорная ул., 6
229.	Дом жилой, XVI-XVII вв., 1887 г., арх. В. Банкмассон	Подгорная ул., 9
230.	Дом жилой 1-й ярус, XVII в., 1995 г., арх. С. Алексеев	Подгорная ул., 10
231.	Усадьба городская (дом жилой, погреба, фундаменты), кон. XVIII в.	Подгорная ул., 11,13
232.	Дом жилой (погреба), XVII в., 1995 г., арх. С. Алексеев	Подгорная ул., 12
233.	Комплекс городской усадьбы Б. Прокопе, 1929 г.:	пос. Железнодорожный, Горная ул., 4, 4а
	- Особняк, 1929 г., арх. Д. Туле	
	- Гараж, 1929 г., арх. Д. Туле	
	- Ограда, 1929 г., арх. Д. Туле	
234.	Жилой дом, 1-я треть XX в.	пос. Железнодорожный, Горная ул., 5
235.	Жилой дом, 1-я треть XX в.	Пос. Железнодорожный, Горная ул., 9
236.	Народная школа, 1914 г., арх. П. Утила	пос. Железнодорожный, Горная ул., 10
237.	Дом жилой, 1905 г., арх. А. Ландстрём	пос. Железнодорожный, Кривоносова ул., 8
238.	Комплекс казарм 7-го Финляндского полка, 1880-е, 1910-е, 1920-е гг.:	пос. Железнодорожный, Кривоносова ул., 13, 13а
	- Казарма, 1910-е гг.	пос. Железнодорожный, Кривоносова ул., 13, 13а
	- Кухня, столовая, 1910-е гг.	пос. Железнодорожный, Кривоносова ул., 13, 13а
	- Казарма, 1910-е гг.	пос. Железнодорожный, Кривоносова ул., 13, 13а
	- Склад, 1910-е гг.	пос. Железнодорожный, Кривоносова ул., 13, 13а
	- Склад, 1910-е гг.	пос. Железнодорожный, Кривоносова ул., 13, 13а

№ п/п	Наименование и дата сооружения объекта	Местонахождение (адрес) объекта
	- Дом жилой офицерский, 1910-е гг.	пос. Железнодорожный, Кривоносова ул., 13, 13а
	- Дом жилой офицерский, 1920-е гг.	пос. Железнодорожный, Кривоносова ул., 13, 13а
239.	Жилой дом, 1-я треть XX в.	Пос. Железнодорожный, Кривоносова ул., 14
240.	Жилой дом, 1-я треть XX в.	Пос. Железнодорожный, Кривоносова ул., 16
241.	Жилой дом, 1-я треть XX в.	Пос. Железнодорожный, Кривоносова ул., 18
242.	Завод стеариновый: три производственных корпуса, 1876-1896 гг.	пос. Железнодорожный, Кривоносова ул., 20
243.	Богадельня, 1907 г., арх. Б. Федерли	пос. Железнодорожный, Кривоносова ул., 24
244.	Тюрьма губернская, 1881-1884 гг., арх. К. Киселев	пос. Железнодорожный, Кузнечная ул.
245.	Дом жилой ("Лисий дом"), 1921-1924 гг., арх. Т. Хельстрём, Я. Весури	пос. Железнодорожный, Кузнечная, 2
246.	Дом жилой АО «Каллио», 1928-1929 гг., арх. Э.А. Нордстрём, Т. и В. Лёюскя	пос. Железнодорожный, Майорова ул., 1
247.	Дом жилой, 1898 г., арх. Б. Гранхольм	пос. Железнодорожный, Майорова ул., 2
248.	Дом жилой А.П. Воробьева, 1903-1904 гг., арх. А. Исакссон	пос. Железнодорожный, Майорова ул., 4
249.	Жилой дом, кон. XIX в.	Пос. Железнодорожный, Офицерская ул., 13
250.	Комплекс застройки квартала (8 домов), кон. XIX - 1-я треть XX в.; 1950-1960-е гг.:	Пос. Железнодорожный, Путьская ул., 8 (Кривоносова, Офицерская, Горная ул.)
251.	Дом жилой, 1896 г., арх. Ф. Деккер	пос. Железнодорожный, Резервная, 1
252.	Жилой дом, 1950-е гг.	пос. Железнодорожный, Резервная ул.
253.	Дом жилой, 1898 г., арх. Б. Гранхольм	пос. Железнодорожный, Стрелковая ул., 5
254.	Жилой дом, кон. XIX в.	пос. Железнодорожный, Стрелковая ул., 5а

№ п/п	Наименование и дата сооружения объекта	Местонахождение (адрес) объекта
255.	Жилой дом, 1-я треть XX в.	пос. Железнодорожный, Тупиковая ул., 1
256.	Здание городского суда, XVII в., 1-я пол. XIX в.	Прогонная ул., 1
257.	Ограда по Прогонной и Подгорной улицам, 2-я пол. XIX в., 1-я пол. XX в.	Прогонная ул., 1 (Подгорная ул.)
258.	Усадьба городская, кон. XVIII - XIX вв.:	Прогонная ул., 2, 2а / Подгорная ул., 17
	- Дом жилой б. Стюнкеля, 1870-е гг., арх. К.К. Андерсон	Подгорная ул., 17
	- Гостиница Мотти (Дом, в котором в 1829 г. жил композитор Глинка Михаил Иванович), 1785 г.	Прогонная ул., 2
	- Конюшня, каретник, кон. XVIII - XIX вв.	Прогонная ул., 2а
259.	Жилой дом, 1-я пол. XIX в.	Прогонная ул., 5
260.	Дом Лунда (городская усадьба), кон. XVIII в. - пер. пол. XIX в.:	Прогонная ул., 6, 6а
	- Дом жилой, 1799 г., пер. пол. XIX в.	Прогонная ул., 6 (Водной заставы ул., 1)
	- Конюшня, кон. XVIII в., утрачена	Прогонная ул., 6 (Водной заставы ул., 1)
	- Ограда каменная, кон. XVIII в.	Прогонная ул., 6 (Водной заставы ул., 1)
261.	Усадьба городская (комплекс), XV-XIX вв.:	Прогонная ул., 7, 7а, 7б
	- Дом жилой, 1802-1820 гг.	Прогонная ул., 7
	- Жилой дом, XVI-XVII вв., XVI-XVII вв., реставрация 1979 г. (арх. М.А. Дементьева)	Прогонная ул., 7а
	- Каретник, XVI-XIX вв.	Прогонная ул., 7б
262.	Склад фирмы «Хакман и Ко», 1924-1925 гг., арх. У. Ульберг	Прогонная ул., 8
263.	Церковь Францисканского монастыря (фундаменты), XV в.	Прогонная ул., 10-12
264.	Жилой дом, (1795 г., XIX в.), воссоздание 1990-х гг. (арх. В.В. Дмитриев, М.В. Мовсесьян)	Прогонная ул., 12
265.	Жилой дом б. Теслевых, XVIII - XIX вв.	Прогонная ул., 14
266.	Финский классический лицей (комплекс), 1892 г., арх. Ж. Аренберг:	Пушкина ул., 10, 10а / Выборгская ул., 42
	- Корпус учебный	Пушкина ул., 10
	- Корпус административный	Пушкина ул., 10а
	- Корпус гимнастический	Выборгская ул., 42
267.	Жилой дом б. Виклунда со службами, 1889-1893 гг., арх. Л. Иконен	Пушкина ул., 12 / Крепостная ул., 37, 37а

№ п/п	Наименование и дата сооружения объекта	Местонахождение (адрес) объекта
268.	Корпус, кон. XIX в.	Ржевский пер., 7
269.	Дом жилой, 1910 г, арх. П. Уотила	Ростовская ул., 5
270.	Жилой дом с магазинами, 1902 г., арх. А. Корпимяки	Рыбный пер., 2
271.	Производственно-складское здание, 1-я треть XX в.	Рыбный пер., 4
272.	Жилой дом, нач. XX в.	Рыбный пер., 4а
273.	Воротный комплекс Карьяпорт / Круглая башня, 1547-1550-е гг., нач. XIX в., 1923 г., арх. У. Ульберг, реставрация 1972-1976 гг., (арх. В.В. Дмитриев), раскопки 1976-1978 гг. (археолог В.А. Тюленев):	Рыночная пл., 1
	- Круглая башня, 1547-1550-е гг., нач. XIX в., 1923 г., арх. У. Ульберг, реставрация 1972-1976 гг. (арх. В.В. Дмитриев)	
	- Башня Карьяпорт (основание), XV в., раскопки 1976-1978 гг. (археолог В.А. Тюленев)	
	- Стена городская (основание, фрагмент), XV в., раскопки 1976-1978 гг. (археолог В.А. Тюленев)	
	- Стены соединительные две (основание), XV в., раскопки 1976-1978 гг. (археолог В.А. Тюленев)	
274.	Сквер на Садовой ул. (Пантсарлахденкату), 1-я пол. XX в.	Садовая ул.
275.	Памятник М. Горькому, 1953 г., 1957 г.	Садовая ул.
276.	Комплекс застройки владельческого участка, 1903 г., арх. А. Шульман:	Садовая ул., 3, 3б
	- Жилой дом	
	- Флигель, каретник	
277.	Жилой дом, 1974 г., арх. А.В. Шкалябина и В.А. Архаров	Садовая ул., 11
278.	Молитвенный дом адвентистов, 2-я пол. XIX в., 1935 г., арх. В. Раутиайнен	Садовая ул., 17
279.	Женская клиника, 1937 г., арх. У. Ульберг, Р. Юпюя	Сборная ул., 2
280.	Жилой дом с магазинами, нач. XX в.	Северная ул., 6
281.	Жилой дом с магазинами (комплекс), 1910 г., 1928-1929 гг., арх. П. Уотила	Северная ул., 8 / Ушакова ул., 8
282.	Жилой дом с магазинами б. а/о "Вильбельюс", 1928-1929 гг., арх. П. Уотила	Северная ул., 8
283.	Жилой дом с магазинами, 1910 г.	Ушакова ул., 8
284.	Жилой и торговый дом Выборгской сельской общины, 1932 г., арх. Я. Ланкинён	Северная ул., 10/1

№ п/п	Наименование и дата сооружения объекта	Местонахождение (адрес) объекта
285.	Жилой дом АО «Арина» с магазинами, 1902-1903 гг., арх. А. Шульман	Северная ул., 12
286.	Здание городского рынка, 1904-1906 гг. арх. К.Х. Сегерштад	Северный Вал ул., 2
287.	Дом жилой Векрута (комплекс), XVII-XIX вв.:	Северный Вал ул., 3
	- Дом жилой, 1650 г., 1840 г., 1897 г., арх. Э. Диппель	
	- Каретник, XVIII в.	
	- Корпус служебный, 2-я пол. XIX в.	
288.	Жилой дом б. Сутгофа (комплекс), XVII-XIX в.:	Северный Вал ул., 5
	- Жилой дом, 1627 г.	
	- Жилой дом, 1651 г., 1880-е гг.	
	- Жилой дом, XVIII в.	
	- Хозяйственная постройка, XIX в.	
	- Хозяйственная постройка, до XVIII в.	
	-Конюшня, каретник, до XVIII в.	
289.	Административное и жилое здания фирмы «Хакман и КО», 1908-1909 гг., арх. А. Гюльден, У. Ульберг	Северный Вал ул., 7 / Подгорная ул., 14
290.	Усадьба городская б. В. Хакмана, 1897-1898 гг., арх. Ф. Теслеф	Северный Вал ул., 11
291.	Конюшня (гараж), нач. XX в.	Северный Вал ул., 11
292.	Жилой дом, (XIX в.), воссоздание 1990-х гг. (арх. В.В. Дмитриев, М.В. Мовсесьян)	Северный Вал ул., 17
293.	Дом жилой Теслевых (комплекс), 1909-1910 гг.:	Северный Вал ул., 19
	- Дом жилой, 1910 г., арх. Ф. Теслеф, В. Томе	Северный Вал ул., 19 (часть)
	- Дом жилой, 1909-1910 гг., арх. А. Гюльден	Северный Вал ул., 19 (часть)
294.	Жилой дом с магазинами б. И. Теслевой, 1860 г., арх. Й. Йохансон	Северный Вал ул., 21
295.	Жилой дом, 1910-1913 гг., арх. Спетс, Атте, Суванто	Сержантская ул., 4
296.	Складские и служебные корпуса, 1-я треть XX в.	Советская ул., 1
297.	Административное здание, 1-я треть XX в.	Советская ул., 6
298.	Финский реальный лицей, 1890-1896 гг., арх. Ж. Аренберг	Советская ул., 7
299.	Производственное здание, 1-я треть XX в.	Советская ул., 8
300.	Ограда по Советской ул., кон. XIX в., 1950-е гг.	Советская ул., 10
301.	Губернское правление (комплекс), 1895-1898 гг., арх. Ж. Аренберг:	Советская ул., 12, 12а / Крепостная, 33

№ п/п	Наименование и дата сооружения объекта	Местонахождение (адрес) объекта
	- Здание губернского правления, 1895-1898 гг., арх. Ж. Аренберг	Советская ул., 12 / Крепостная ул., 33
	- Каретник, 1890-е гг.	Советская ул., 12 / Крепостная ул., 33
302.	Почтамт губернский (комплекс), 1912-1914 гг., арх. Ж. Аренберг:	Советская ул., 14 / Крепостная ул., 30
	- Почтамт	
	- Корпус служебный	
303.	Центральная народная школа, 1886 г., Ф.А. Шёстрём (Сёстрам)	Советская ул., 16
304.	Скульптура Торгильса Кнутссона, 1888-1908 гг., скульп. В. Валлгрэн, арх. К.Х. Сегерштадт, реставрация 1993 г. (скульп. В.П. Димов)	Старой Ратуши пл.
305.	Дом жилой купеческий, 1768 г.	Сторожевой башни ул., 3 / Подгорная ул., 1
306.	Жилой дом, 1830 г., 1868 г.	Сторожевой башни ул., 4, 4а
307.	Дом жилой б. Г. Франкенхайзера, 1903 г., арх. И. Аминов	Сторожевой башни ул., 10
308.	Жилой дом, 1885 г., арх. Ж. Аренберг	Сторожевой башни ул., 10а
309.	Дом жилой, нач. XIX в., 2-я пол. XIX в., арх. Ф. Оденваль	Сторожевой башни ул., 11
310.	Жилой дом, 1903-1906 гг., арх. К.Х. Сегерштадт	Сторожевой башни ул., 12
311.	Жилой дом, нач. XX в.	Сторожевой башни ул., 12а
312.	Дом жилой, 1-я пол. XIX в.	Сторожевой башни ул., 13
313.	Дом жилой б. К. Клоуберга со службами, нач. XIX в., 1905 г., арх. К.Х. Сегерштадт, 1930-е гг.	Сторожевой башни ул., 18
314.	Жилой дом, кон. XIX в.	Сторожевой Башни ул., 21
315.	Жилой дом б. Н. Александровой, 1891 г., арх. Л. Иконен	Сторожевой башни ул., 23/6
316.	Дом президента надворного суда (комплекс), 1840-е гг.:	Сторожевой башни ул., 25
	- Дом жилой, 1845-1847 гг., арх. Э.Б. Лорман	
	- Корпус служебный, 1840-е гг.	
	- Ограда с воротами, 1840-е гг.	
317.	Дворец наместника (комплекс), 1779-1784 гг., 1850-е гг., 2-я пол. XIX в.	Сторожевой башни ул., 27, 29
	- Дом инженерный (с 1784 г. дворец наместника, с 1839 г. здание надворного суда), 1779-1784 гг., арх. К. Шпекле	Сторожевой башни ул., 27
	- Ограда с воротами, 1780-е гг.	Сторожевой башни ул., 27
	- Корпус служебный, 1850-е гг., 2-я пол. XIX в.	Сторожевой башни ул., 29

№ п/п	Наименование и дата сооружения объекта	Местонахождение (адрес) объекта
318.	Комплекс застройки владельческого участка, 1-я треть XX в.	Суворова пр., 1
	- Жилой дом б. а/о "Понтус", 1909 г., арх. П. Уотила	
	- Служебный корпус, 1-я треть XX в.	
319.	Комплекс жилых домов:	Суворова пр., 3
	- Дом жилой Лагеркранца Б., 1902 г., арх. И. Аминов	Суворова пр., 3 (часть)
	- Дом жилой АО «Унтамо», 1910 г., арх. К. Гюльден	Суворова пр., 3 (часть)
320.	Здание библиотеки, 1933-1935 гг., арх. А. Аалто; реставрация 1994-2013 гг. («Союзстройреставрация»)	Суворова пр., 4
321.	Дом доходный АО «Эден», 1913 г., арх. К. Гюльден, 1941-1944 гг.	Суворова пр., 13
322.	Жилой дом, 1950-е гг.	Суворова пр., 15
323.	Жилой дом со службами, кон. XIX в., нач. XX в.	Суворова пр., 17
324.	Магазин обоев и ковров, 1927 г., арх. П. Уотила	Суворова пр., 23
325.	Жилой дом Москвина, 1907 г., арх. П. Уотила	Суворова пр., 25
326.	Памятник Микаэлю Агриколе, 1908 г., скульп. Э. Викстрем, 2009 г.	Театральная пл.
327.	Спасо-Преображенский собор (комплекс), 1780-1787 гг., арх. Н.А. Львов, 1795-1797 гг., XIX в., 1888-1889 гг., инж. Лезедов:	Театральная пл., 2
	- Спасо-Преображенский собор	
	- Ограда с воротами, сер. XIX в.	
328.	Комплекс зданий Выборгского управления «Газ и электричество» (6 построек), сер. XIX в. - 1930-е гг., арх. В. Босин, А. Шульман, У. Ульберг:	Театральная ул., 1 / Выборгская ул., 17
	- Административное здание, 1935 г., арх. У. Ульберг	Театральная ул., 1
	- Служебная постройка, 1912 г., арх. А. Шульман	Театральная ул., 1 / Выборгская ул., 17
	- Служебная постройка, 1923 г., арх. А. Шульман	Театральная ул., 1 / Выборгская ул., 17
	- Фундамент газгольдера, нач. XX в.	Театральная ул., 1 / Выборгская ул., 17
	- Производственное здание, сер. XIX в., арх. В. Босин, 1912 г.	Театральная ул., 1 / Выборгская ул., 17
	- Газгольдер, 1912 г.	Театральная ул., 1 / Выборгская ул., 17
	- Хозяйственное строение, 1912 г., арх. А. Шульман	Театральная ул., 1 / Выборгская ул., 17
	- Жилой дом, 1912-1920 гг., арх. А. Шульман	Выборгская ул., 17

№ п/п	Наименование и дата сооружения объекта	Местонахождение (адрес) объекта
329.	Подпорная стенка, 1-я пол. XX в.	Титова Германа ул.
330.	Подпорная стенка с оградой, 1-я треть XX в., 1950-е гг.	Титова Германа ул., 2
331.	Жилой дом, 1-я треть XX в.	Титова Германа ул., 2
332.	Жилой дом б. Науккаринена, 1902 г., арх. А. Корпимяки	Титова Германа ул., 4
333.	Дворовый корпус, нач. XX в.	Титова Германа ул., 4а
334.	Полицейское управление (комплекс), 1906-1908 гг., арх. Б. Бломквист:	Тургенева ул., 3
	- Полицейское управление, 1906-1908 гг., арх. Б. Бломквист	Тургенева ул., 3 (корп. А)
	- Службное здание, конюшня, 1910-е гг., арх. Б. Бломквист	Тургенева ул., 3а (корп. Б)
335.	Жилой дом, 1900-е гг.	Тургенева ул., 5
336.	Дом жилой (Дом доходный, рубеж XIX-XX вв. Здесь в сентябре 1917 г. жил Ленин В. И.), 1909 г., арх. О. Вартиоваара	Тургенева ул., 8
337.	Ресторан общества трезвости, 1890 г., арх. Б. Бломквист	Ушакова ул., 6
338.	Центральный спортивный комплекс Паттеримяки (комплекс), 1930-е гг., арх. У. Ульберг:	Физкультурная ул., 2
	- Зрительские трибуны (южные),	
	- Зрительские трибуны (северные),	
	- Спортивное поле	
339.	Жилой дом, два служебных корпуса, фрагмент ограды, нач. XX в.	Черноморская ул., 8
340.	Финская женская гимназия, 1906 г., арх. Ж. Аренберг	Школьная пл., 2
341.	Народная школа (комплекс):	Школьная пл., 4 (Школьная ул., 4)
	- Корпус учебный, 1901-1902 гг., арх. Б. Бломквист	Школьная пл., 4
	- Корпус служебный, нач. XX в.	Школьная пл., 4а
342.	Финская совместная школа (комплекс), нач. XX в.:	Школьная пл., 5
	- Финская совместная школа, 1911-1912 гг., арх. А. Шульман, Г. Фразер	
	- Ограда, 1910-е гг.	
343.	Жилой дом, 1927 г., арх. В. Кейнянен	Школьный пер., 3
344.	Окружной архив, 1910-е гг., арх. В.А. Костяков, 1932-1933 гг., арх. У. Ульберг	Штурма ул., 1

№ п/п	Наименование и дата сооружения объекта	Местонахождение (адрес) объекта
345.	Пакгауз морского порта, 1898 г., арх. Б. Бломквист	Южный Вал ул., 1
346.	Ограда с воротами, 1-я треть XX в.	Южный Вал ул., 1
347.	Гауптвахта, 1776 г., арх. К. Шпекле, 1857 г.	Южный Вал ул., 2
348.	Жилой дом б. Е. Вольфа, 1894 г., арх. Э. Диппель	Южный Вал ул., 4/2 (часть)
349.	Здание складское фирмы "Хакман и Ко", 1891 г.	Южный Вал ул., 4/2 (часть)
350.	Жилой дом с кафе "Бригантина", 1968 г., арх. А.М. Швер и Л.С. Крупник	Южный вал ул., 16
351.	Жилой дом со службами б а/о "Памппала", 1923 г., арх. У. Ульберг	Южный Вал ул., 18
352.	Подпорная стенка с дворовым корпусом, кон. XIX в.	Южный вал ул., 18, 20
353.	Жилой дом б. а/о "Памппала", 1923 г., арх. У. Ульберг	Южный Вал ул., 20
354.	Жилой дом, 1928 г., арх. У. Ульберг	Южный Вал ул., 26
355.	Дом жилой, 1860 г., арх. В.Босин	Южный вал ул., 28

2. Планировочная структура, включая ее элементы

Охране подлежит планировочная структура, сформировавшаяся в XIV – первой половине XX веков: Замок остров, строительные кварталы, проезды, площади, городское озеленение и военные укрепления XVIII – начала XX века, включенных рекреационную зону города.

В том числе:

- Охране подлежат контуры береговой линии:
 - природные: берег бухты Защитной и бухты Радуги в районе пос. Железнодорожный и горы Папула, берег Смоляного мыса острова Твердыш.
 - искусственные XIV-XVIII вв.: берег Замок острова и острова Твердыш в районе Кронверка.
 - искусственные второй половины XIX в.: берег Выборгского залива в районе Северной гавани, залива Салаккалаhti и Южной гавани.

- Охраняется трассировка, размеры, исторические линии застройки улично-дорожной сети XIV- первой половины XX веков:

- улицы и переулки

2-я Южная улица (от улицы Южная Крепость до Физкультурной улицы)

40-летия ВЛКСМ набережная

Адмирала Апраксина набережная

Акулова улица

Александра Невского улица

Банковский проезд

Батальонная улица

Батарейная улица (от Московского проспекта до Ленинградского проспекта)

Батарейный проезд

Больничный переулок

Васильева Михаила улица

Васильева Павла переулок

Водной Заставы улица

Военная улица

Володарского улица

Выборгская улица

Гагарина улица (от Крепостной улицы до Стартового проезда)

Гатчинский переулок

Горная улица

Данилова улица (от Морской Набережной улицы до Московского проспекта)

Дачная улица

Димитрова улица

Железнодорожная улица

Ильинская улица (от улицы Маяковского до Ленинградского шоссе)

Интендантский проезд

Каменный переулок

Кепша улица

Комсомольская улица
Косой переулок
Красина улица
Красноармейская улица
Краснофлотская улица
Крепостная улица
Кривоносова улица
Кузнечная улица (от путепровода «Железнодорожный мост» до
внутриквартального проезда к дому Резервная ул., 1)
Куйбышева улица (от Вокзальной улицы до Гатчинского переулка)
Кутузова бульвар
Ленина проспект
Ленинградский проспект.
Ленинградское шоссе (от Красной площади до дома 28)
Майорова улица
Маяковского улица
Мира улица
Морская Набережная улица
Московский проспект
Некрасова улица (от бульвара Кутузова до Батарейной улицы)
Николаева переулок
Новой заставы улица
Одесский переулок,
Островная улица (от Петровской площади до Госпитальной и Батальонной
улиц)
Офицерская улица
П.Ф. Ладанова улица
Майорова улица
Первомайская улица
Петровская наб.
Петровская улица (от Петровской площади до Батальонной улицы)
Пионерская улица
Пограничная улица
Подгорная улица
Прогонная улица
Путейская улица (от улицы Кривоносова до Юннатского моста)
Пушкина улица
Резервная улица
Репина улица
Ржевский переулок
Ростовская улица
Рыбный переулок
Садовая улица
Садовый переулок

Северная улица
Сержантская улица
Советская улица
Сторожевой башни улица
Стрелковая улица
Суворова проспект
Театральная улица
Титова Германа улица
Тупиковая улица
Тургенева улица
Ульяновская улица
Ушакова улица
Черноморская улица
Школьный переулок
Штурма улица
Южная Крепость улица
Южный Вал улица

- площади

Вокзальная площадь,
Выборгских полков площадь
Красная площадь
Привокзальная площадь
Рыночная площадь
Соборная площадь
Старой Ратуши площадь
Школьная площадь
Петровская площадь
Театральная площадь

• Охраняются границы владений XIV - первой половины XX веков, зафиксированные существующей застройкой.

• Охраняется городское озеленение XIX - первой половины XX веков:

- парки и скверы, включенные в регулярную планировочную сеть: Торкельский парк-эспланада; сквер Салаккалахти; сквер на ул. Садовой (Пантсарлахденкату); озеленение улиц Северный Вал и Южный вал; озеленение квартала, ограниченного Железнодорожной улицей, Вокзальной улицей и Треугольным переулком; сквер у бастиона Панцерлакс (между улицей Морская набережная, Ленинградским проспектом и Выборгской улицей); озеленение бульвара Кутузова; сквер Мужества; сквер, ограниченный улицами Мира, Репина и переулком Павла Васильева; сквер на участке, ограниченном Крепостной улицей, Батарейной улицей и домом № 11 по улице Михаила Васильева.

- периферийные ландшафтные парки, включая расположенные на их территории общественные комплексы, с планировочной структурой, подчиняющейся особенностям рельефа и оборонительных сооружений:

Кронверк Св. Анны, городской парк на Батарейной и Интендантской горе; парк на горе Папула.

- Охраняются границы полосы отвода железнодорожных путей Санкт-Петербургского отделения Октябрьской железной дороги.

- Охраняется местоположение городского пляжа на мысе Смоляной острова Твердыш.

3. Объемно-пространственная структура

Охраняется объемно-пространственная структура исторического поселения в целом, в том числе:

- размещение города на полуострове и островах.
- водные пространства: Северная гавань, Южная гавань, залив Салаккалаhti, фрагмент акватории Выборгского залива, прилегающий к Морскому порту.
- рельеф, в том числе скальные выходы.
- регулярная планировка середины XVII – 1930-х годов.

4. Композиция и силуэт застройки (соотношение вертикальных и горизонтальных доминант и акцентов)

Охраняется высота застройки от 1 до 9 этажей с отдельными историческими доминантами в перспективах улиц и сложно-силуэтная панорама города со стороны залива и периферийных ландшафтных парков.

Охраняются высотные доминанты и их визуальные связи между собой:

- Общегородские доминанты:

Башня Олафа (Замковый остров)

Часовая башня (Крепостная ул., 5б)

Башня Ратуши (Выборгская ул., 13а)

- Локальные доминанты:

Круглая башня (Рыночная пл., 1)

Спасо-Преображенский собор (Соборная пл., 1)

Рынок (Северный Вал ул., 2)

Железнодорожный вокзал (Вокзальная пл., 1)

Здание административно-складское оптовой торговой фирмы «Саво-Карьяла» (40-летия ВЛКСМ наб., 5)

- Периферийные доминанты:

Архив (Штурма ул., 1)

Музей изящных искусств (П.Ф. Ладанова ул., 1)

Мелькомбинат (Морская наб., 3)

Здание административно-складское фирмы «Старкиоганн и Ко» (Данилова ул., 7)

Водонапорная башня (Некрасова ул., 35)

Охраняется размещение исторических доминант в перспективах улиц:

Часовая башня (Крепостная ул., 5б) – в перспективе улицы Водной Заставы

Башня Ратуши (Выборгская ул., 13а) – в перспективе Выборгской улицы
Круглая башня (Рыночная пл., 1) – в перспективе Прогонной улицы
Рынок (Северный Вал ул., 2) – в перспективе проспекта Ленина
Железнодорожный вокзал (Вокзальная пл., 1) – в перспективе Вокзальной улицы и Ленинградского проспекта
Жилой дом с магазинами АО «Отсо» (Ленинградское шоссе, 1) - в перспективе Вокзальной улицы

Охраняется размещение акватории Выборгского залива (Южной и Северной гавани) в перспективах улиц: Крепостной, Подгорной, Водной Заставы, Новой заставы.

5. Соотношение между различными городскими пространствами (свободными, застроенными, озеленёнными)

Территория, вошедшая в границы исторического поселения, составляет – 489 га, в том числе:

- акватории залива – 70 га;
- застроенная территория, включая улицы, дороги, площади – 259 га;
- озелененные территории, включая городские парки и рекреационные зоны – 160 га.

Охраняется размещение в центральной части исторического поселения г.Выборг высокоплотной городской застройки и озелененных территорий, включенных в регулярную планировочную сеть улиц и площадей, а в периферийных зонах – ландшафтных парков и общественных комплексов пониженной плотности, с планировочной структурой, подчиняющейся особенностям рельефа.

Охраняются открытые естественные водные пространства, служащие рубежами и разграничением центральной и периферийных частей исторического поселения г.Выборг.

6. Композиционно-видовые связи (панорамы), соотношение природного и созданного человеком окружения

Охране подлежат согласно приложениям №№ 1, 2 к предмету охраны:

- перечень охраняемых панорам и видов, согласно приложению № 1;
- композиция и силуэт панорам и существующие видовые раскрытия ценных градоформирующих объектов, за исключением диссонирующих объектов, появившихся во второй половине XX – начале XXI веков, включая стихийные зеленые насаждения, согласно приложению № 2.

Перечень охраняемых панорам и видов

1. С башни Св. Олафа Замкового острова в сторону полуострова.

Охране подлежит многоплановая композиция панорамы: сочетание водной глади с благоустроенной береговой зоной полуострова и компактной застройкой центральной части города; высотные акценты разных планов, воспринимаемые на фоне застройки и озеленения (Часовая башня, башня Ратуши, Спасо-Преображенский собор с колокольней, колокольня церкви Петра и Павла, Круглая башня, башня здания Рынка, здание административно-складское оптовой торговой фирмы «Саво-Карьяла», Мелькомбинат, Водонапорная башня на Батарейной горе), за исключением зданий начала XXI века по адресам: Краснофлотская улица, 4а; Северная Вал улица, 3.

2. С башни Св. Олафа Замкового острова в сторону острова Твердыш.

Охране подлежит многоплановая композиция панорамы: сочетание водной глади с благоустроенной береговой зоной Петровской набережной, естественными берегами мыса Смоляной, зелеными насаждениями Петровского парка и дискетной застройкой Кронверка Св. Анны, за исключением построек второй половины XX века во владении Петровская набережная, 11 и стихийно разросшихся зеленых насаждений на мысе Смоляной острова Твердыш (по улице Штурма и набережной адмирала Апраксина).

3. От Петровской площади в сторону Замкового острова.

Охране подлежат силуэт и многоплановая композиция панорамы: сочетание водной глади с компактной застройкой Замкового острова и полуострова и озелененными берегами острова Твердыш, высотные акценты первого (Башня Олафа Замкового острова) и второго (Часовая башня) планов, за исключением построек второй половины XX века во владении Южный Вал улица, 1 (зона Морского порта).

4. От Петровской набережной в сторону Замкового острова

Охране подлежат силуэт и многоплановая композиция панорамы: сочетание водной глади с компактной застройкой Замкового острова и полуострова, а также озелененным берегом мыса Смоляной острова Твердыш и монументальным объемом Архива; высотные акценты первого (Башня Олафа Замкового острова) и третьего (Часовая башня) планов, за исключением здания начала XXI века по адресу Северная Вал улица, 3 и стихийно разросшихся зеленых насаждений на мысе Смоляной острова Твердыш (по улице Штурма и набережной адмирала Апраксина).

5. От здания Архива (Штурма ул., 1) в сторону Замкового острова

Охране подлежат силуэт и многоплановая композиция панорамы: сочетание водной глади и компактной застройки Замкового острова и полуострова, высотные акценты первого (Башня Олафа Замкового острова, Часовая башня) и второго (колокольня Спасо-Преображенского собора, башня Ратуши, Мелькомбинат) планов, за исключением построек второй половины XX века во владении Южный Вал улица, 1 (зона Морского порта).

6. Со стороны Смоляного мыса острова Твердыш в сторону Замкового острова и полуострова.

Охране подлежат силуэт и многоплановая композиция панорамы: сочетание водной глади с раскрытой в сторону Выборгского залива застройкой Замкового острова и полуострова, высотные акценты второго плана (Башня Олафа Замкового острова, Часовая башня), за исключением построек второй половины XX века во владении Южный Вал улица, 1 (зона Морского порта).

7. С Часовой башни в сторону Замкового острова и улицы Водной заставы.

Охране подлежит многоплановая композиция панорамы: сочетание высокоплотной исторической застройки нескольких строительных кварталов, створа улицы Водной заставы, ориентированной на акваторию Северной гавани, естественного ландшафта и дискретной застройки периферийных зон (острова Твердыш, Северной гавани и бухты Защитной); высотный акцент: башня Олафа Замкового острова, за исключением здания начала XXI века по адресу Северная Вал улица, 3.

8. От здания Музея изящных искусств (П.Ф. Ладанова ул., 1) в сторону южной части города.

Охране подлежат силуэт и многоплановая композиция панорамы: сочетание среднеэтажной застройки Выборгской улицы, масштабных сооружений зоны Морского порта и расположенных между ними малоэтажных промышленных комплексов; исторические высотные акценты разных планов (Мелькомбинат, Водонапорная башня на Батарейной горе).

9. От Батарейной горы в сторону центра города.

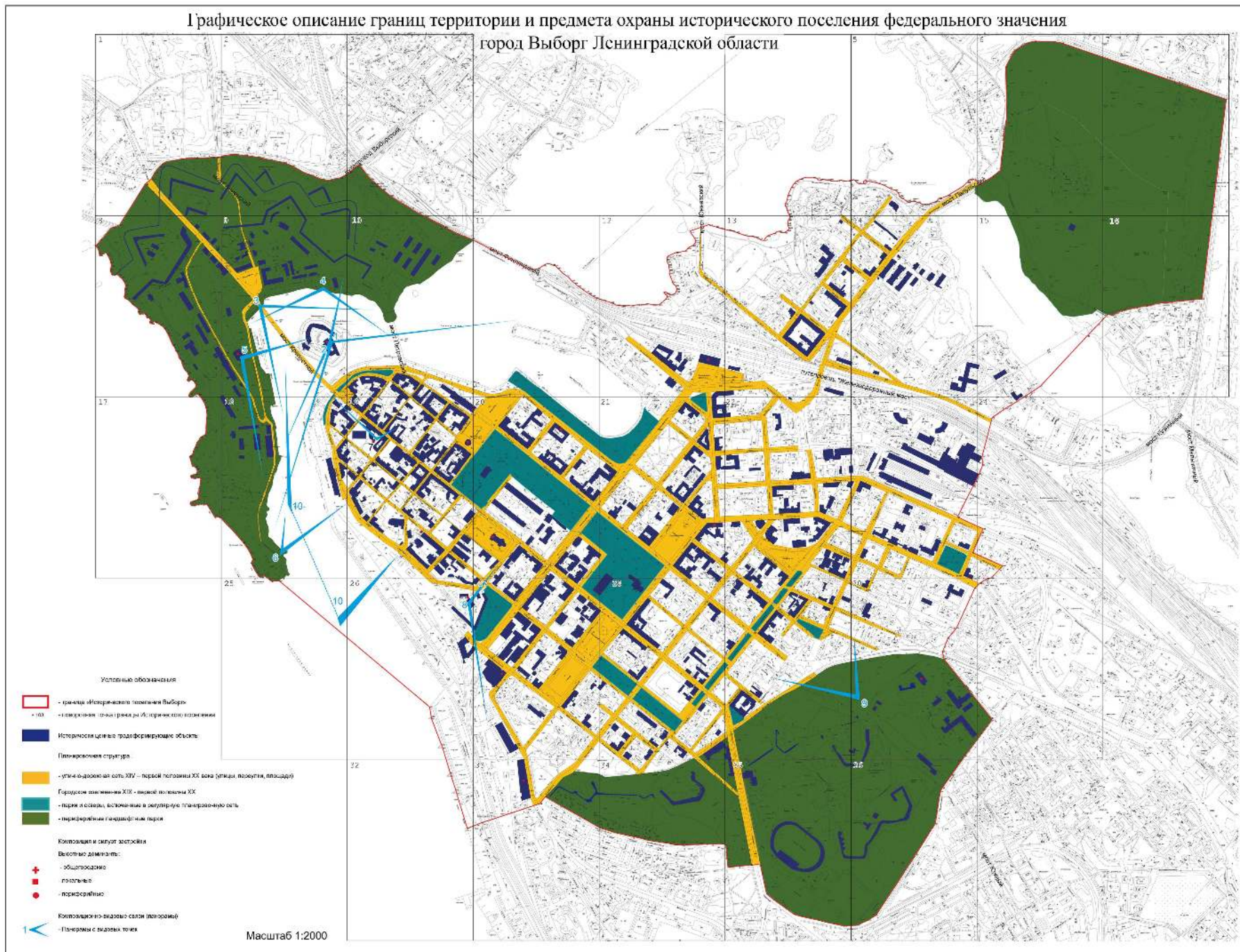
Охране подлежат силуэт и многоплановая композиция панорамы: сочетание многоэтажной застройки южной окраины исторического центра Выборга и исторических высотных доминант (башни Ратуши, колокольни Спасо-Преображенского собора, Часовой башни), за исключением стихийно разросшихся зеленых насаждений на северном склоне Батарейной горы.

10. С акватории Выборгского залива в сторону полуострова.

Охране подлежат силуэт и многоплановая композиция панорамы: сочетание водной глади с раскрытой в сторону Выборгского залива застройкой Замкового острова и полуострова, а также озелененными берегами острова Твердыш;

высотные акценты второго плана (Башня Олафа Замкового острова, Часовая башня), за исключением построек второй половины XX века во владении Южный Вал улица, 1 (зона Морского порта).

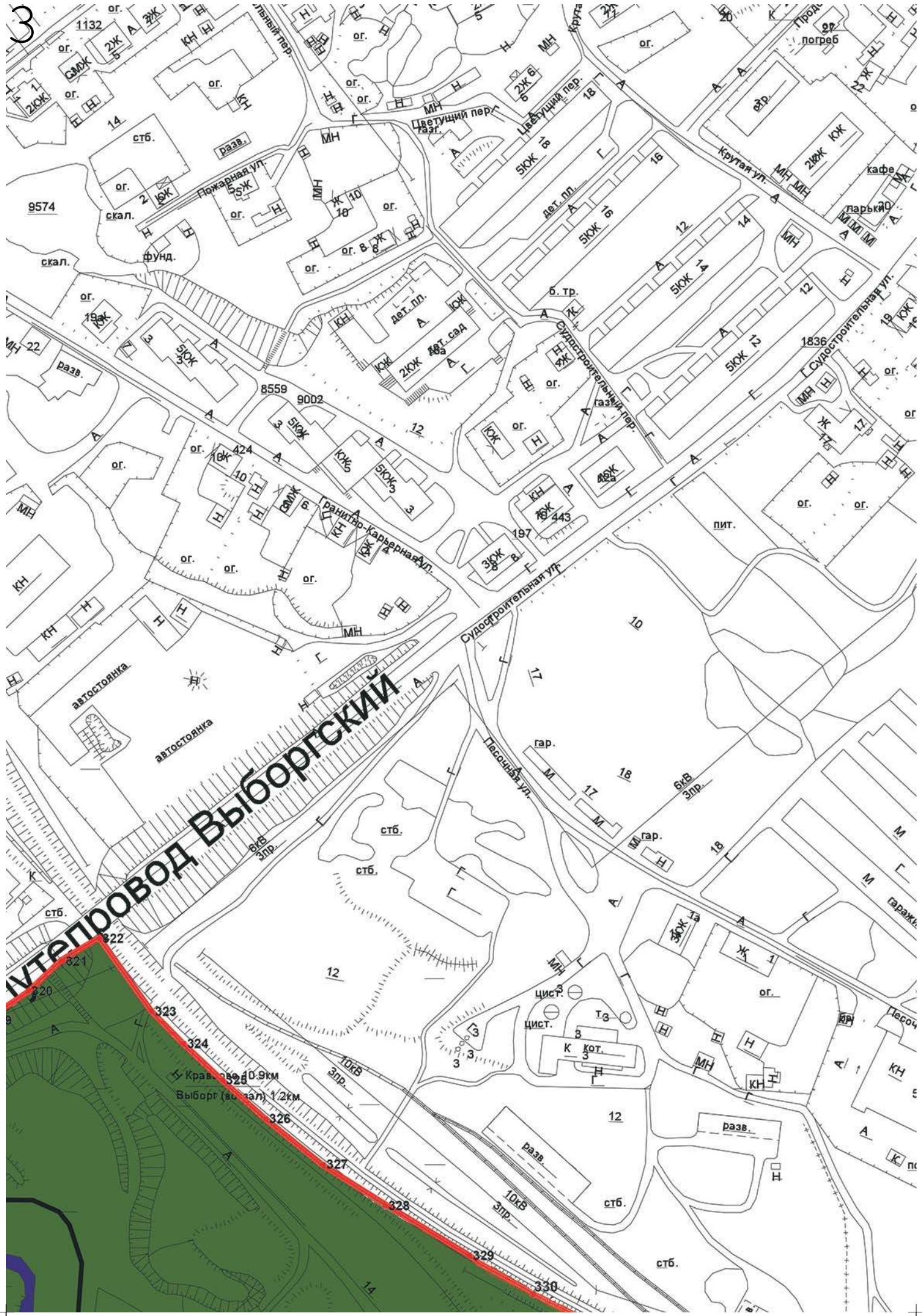
Графическое описание границ территории и предмета охраны исторического поселения федерального значения
 город Выборг Ленинградской области







3



Кабельный проход Выборгский

Крав. 0,9 км
 Выборг (в. зал) 1/2 км

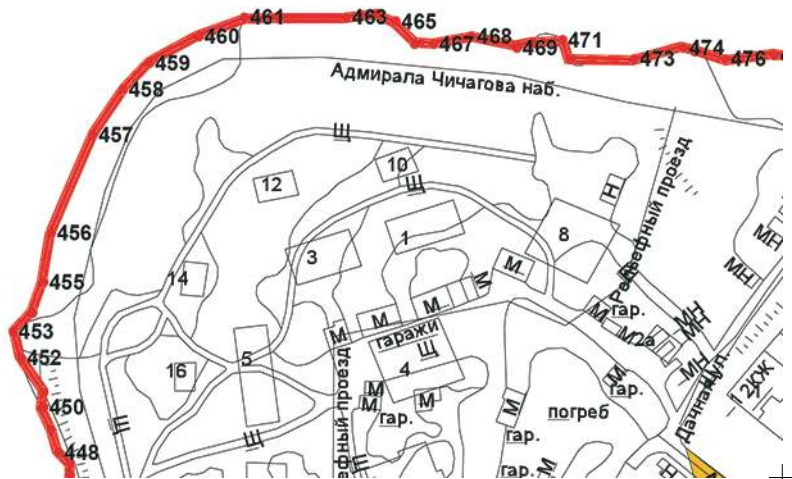
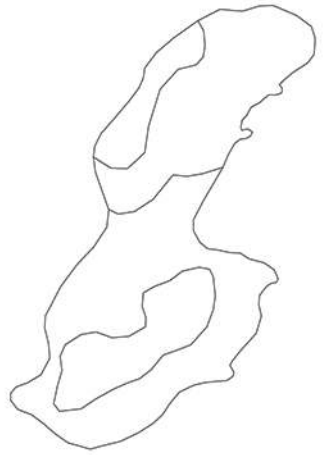
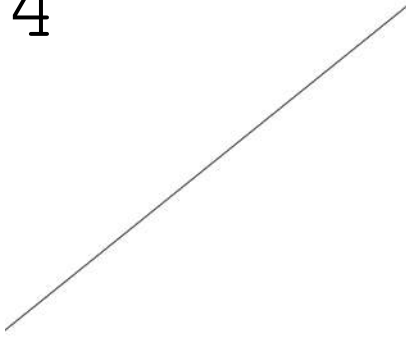
10кв
 Зпр.

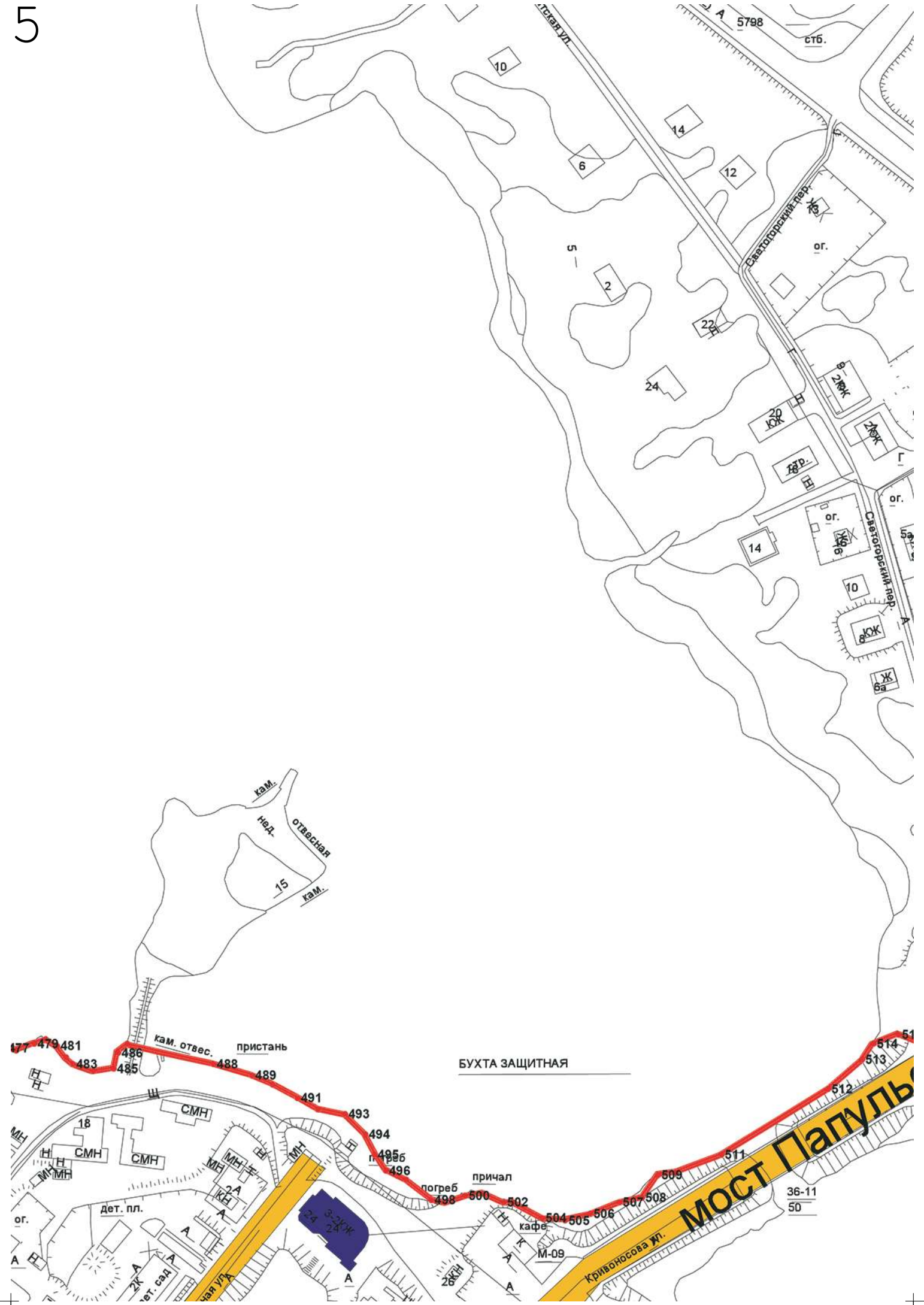
К кот.
 3

10кв
 Зпр.

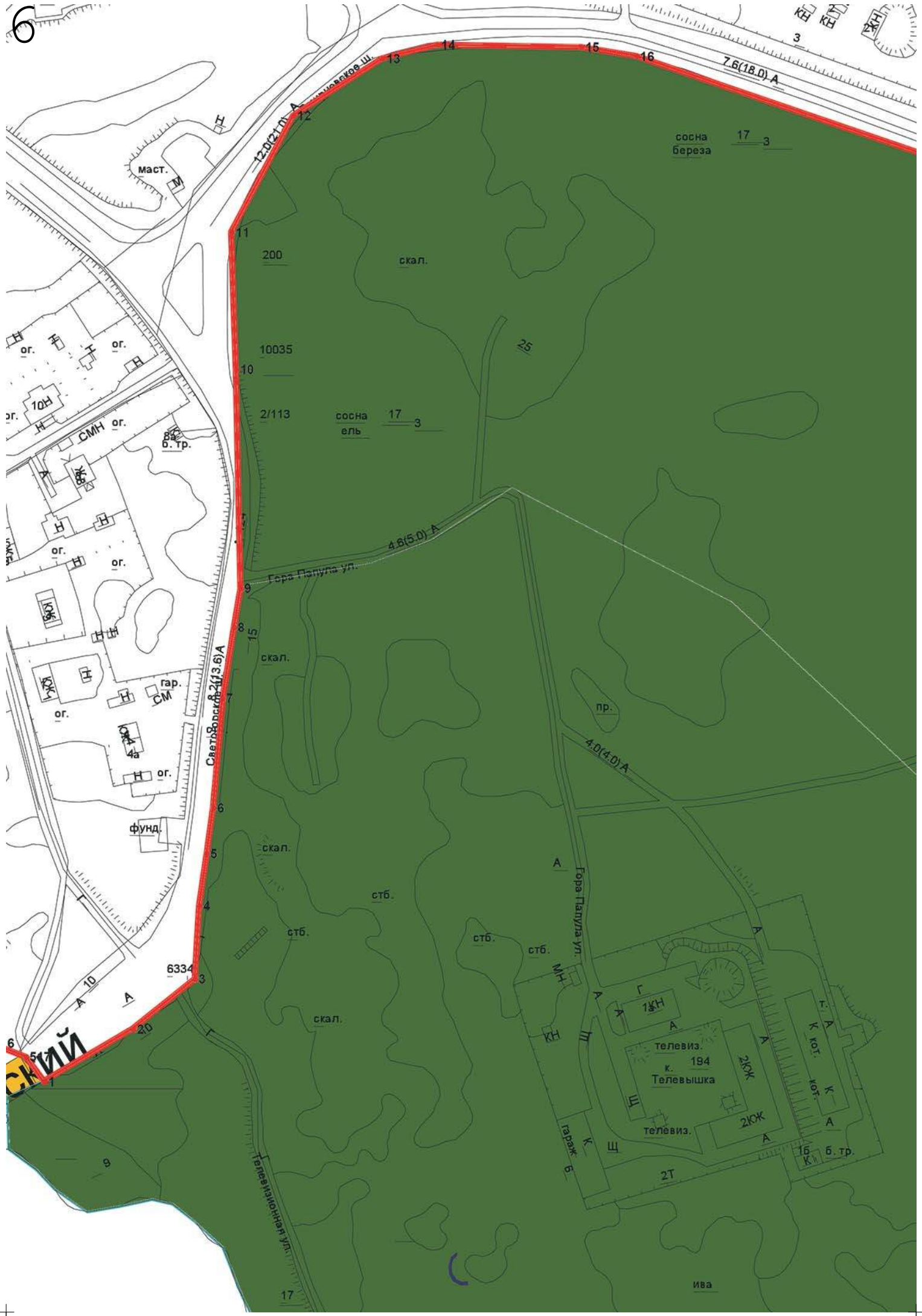
10кв
 Зпр.

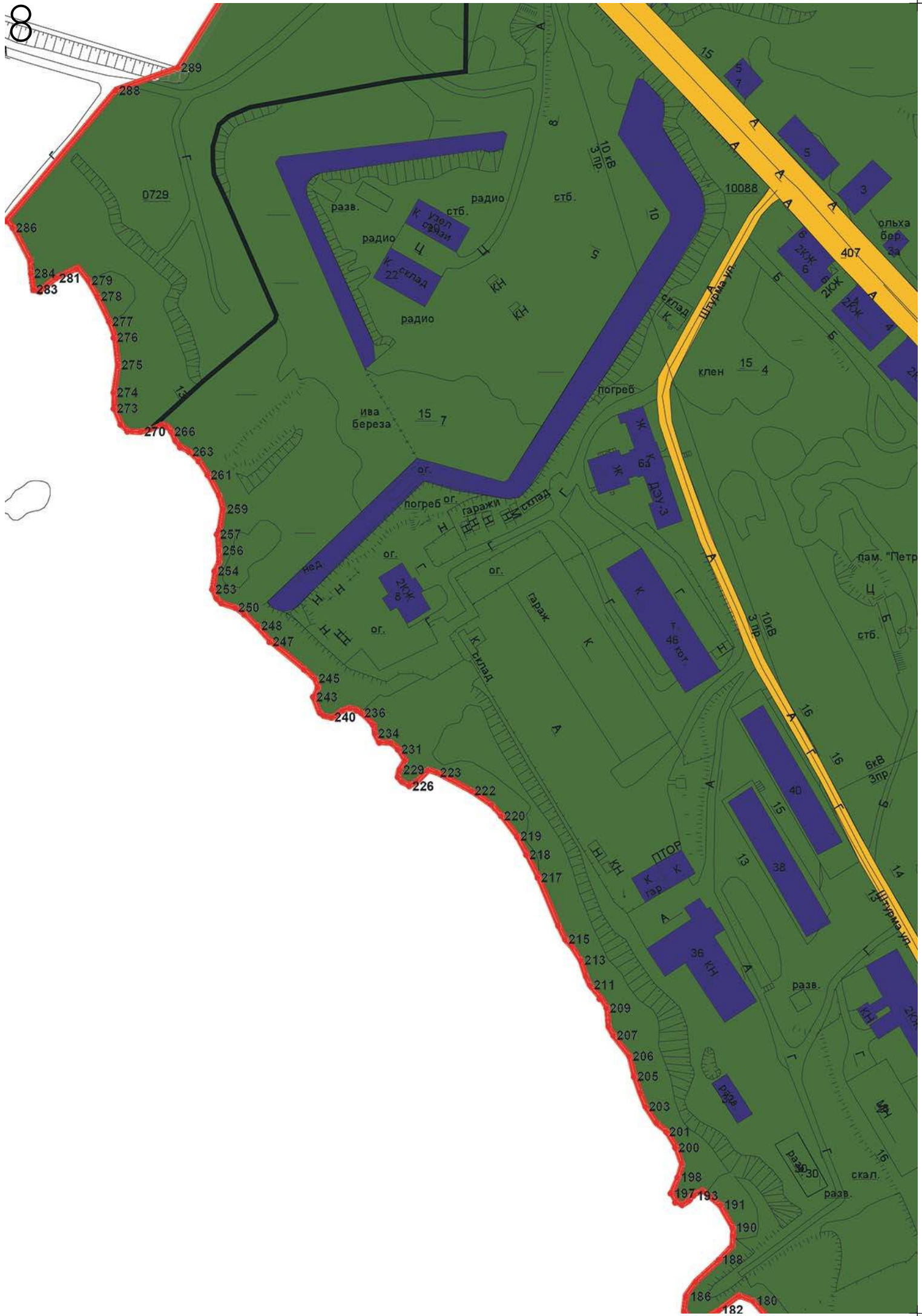
10кв
 Зпр.

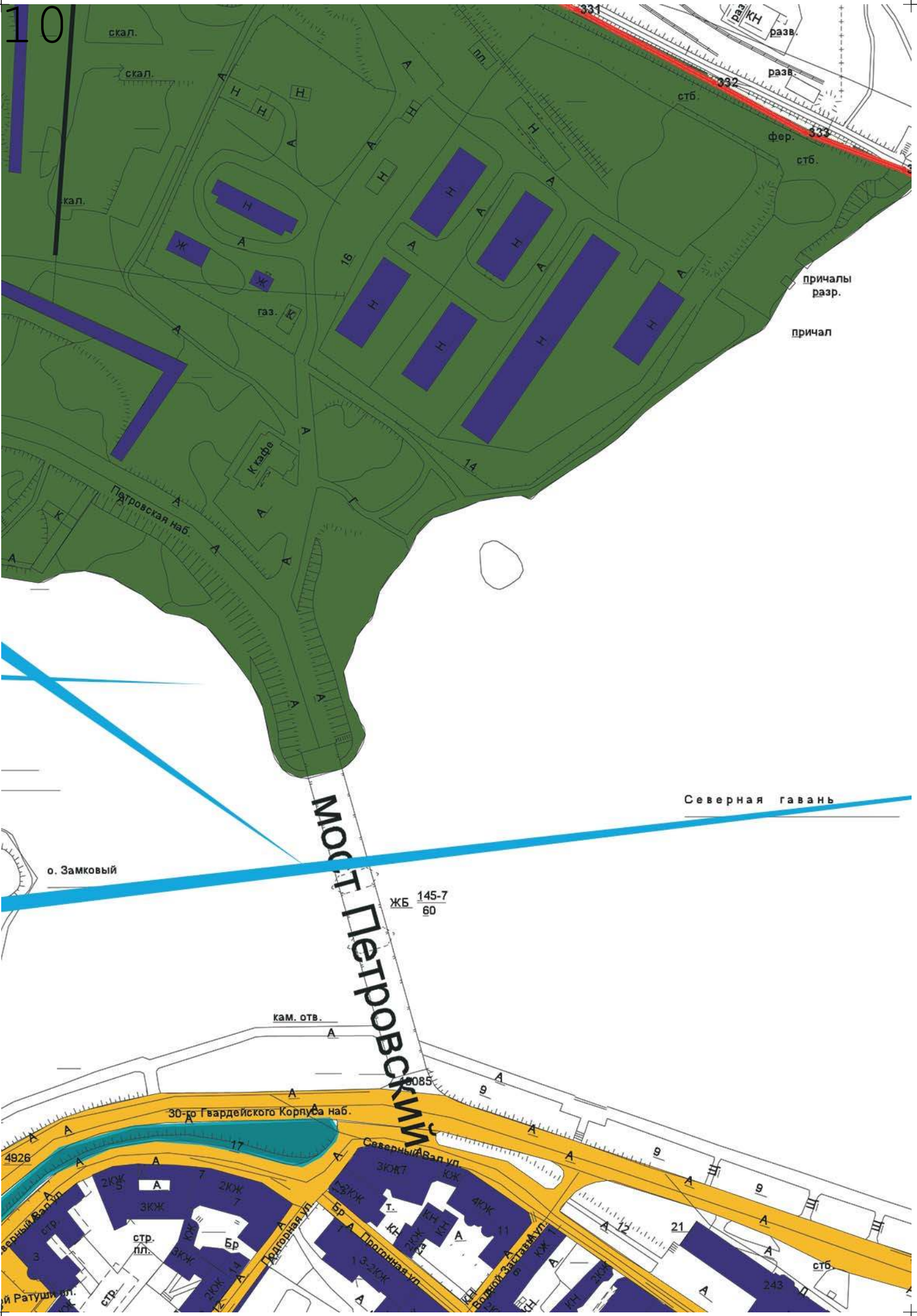


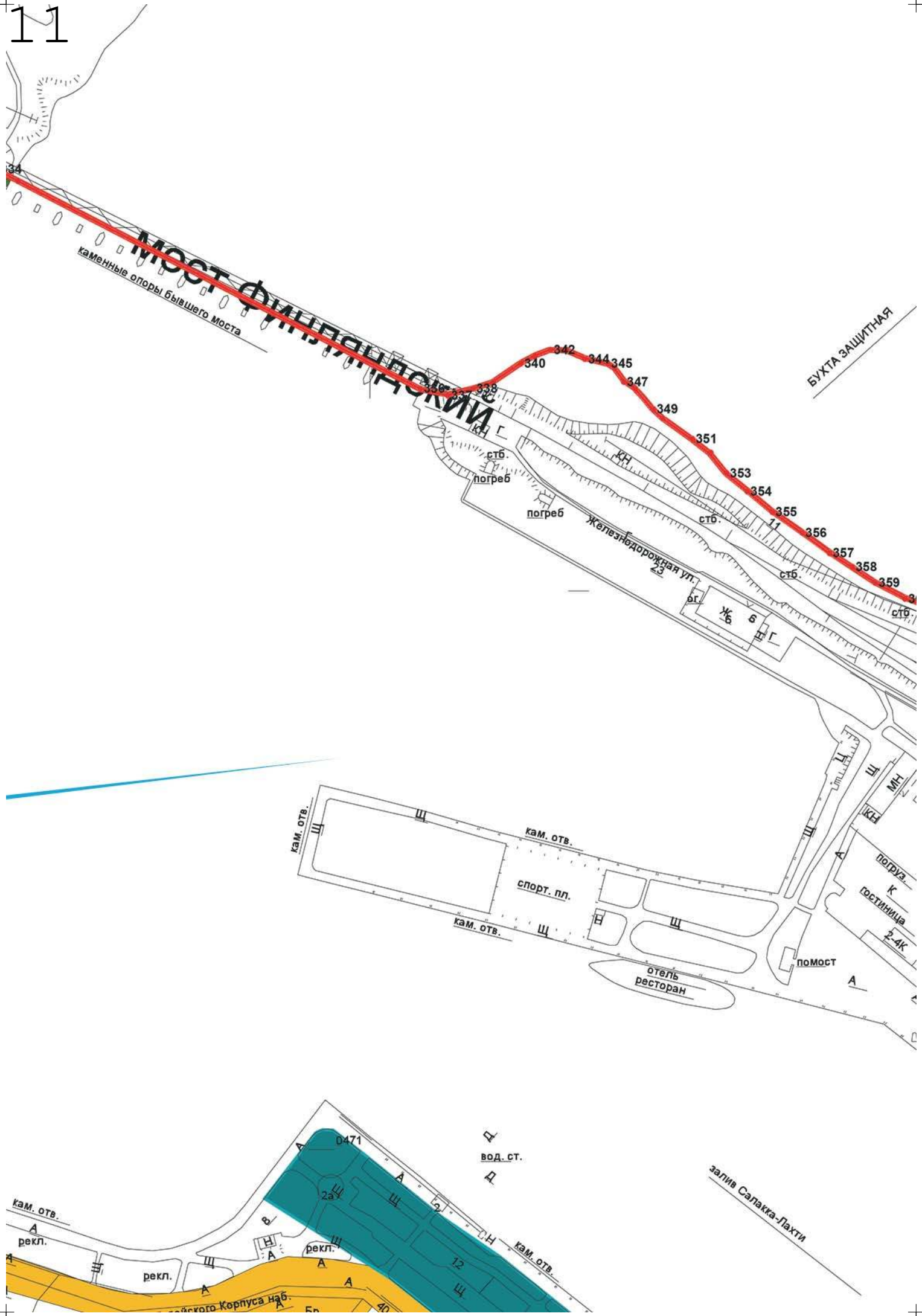


6









Мост Финляндский
 каменные опоры бывшего моста

БУХТА ЗАЩИТНАЯ

Железнодорожная ул.
 23

спорт. пл.

отель
 ресторан

залив Салакка-Лакти

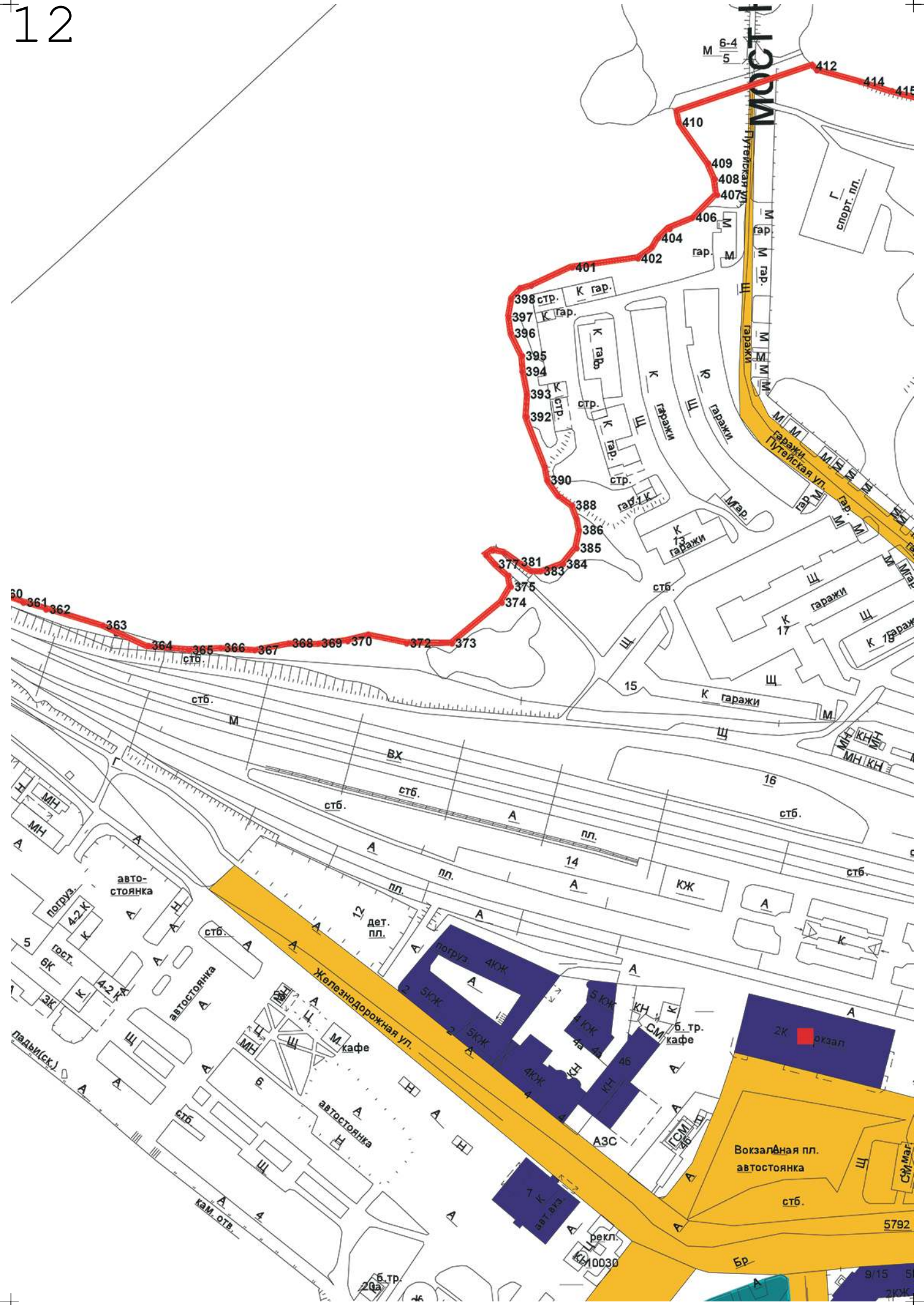
вод. ст.

кам. отв.

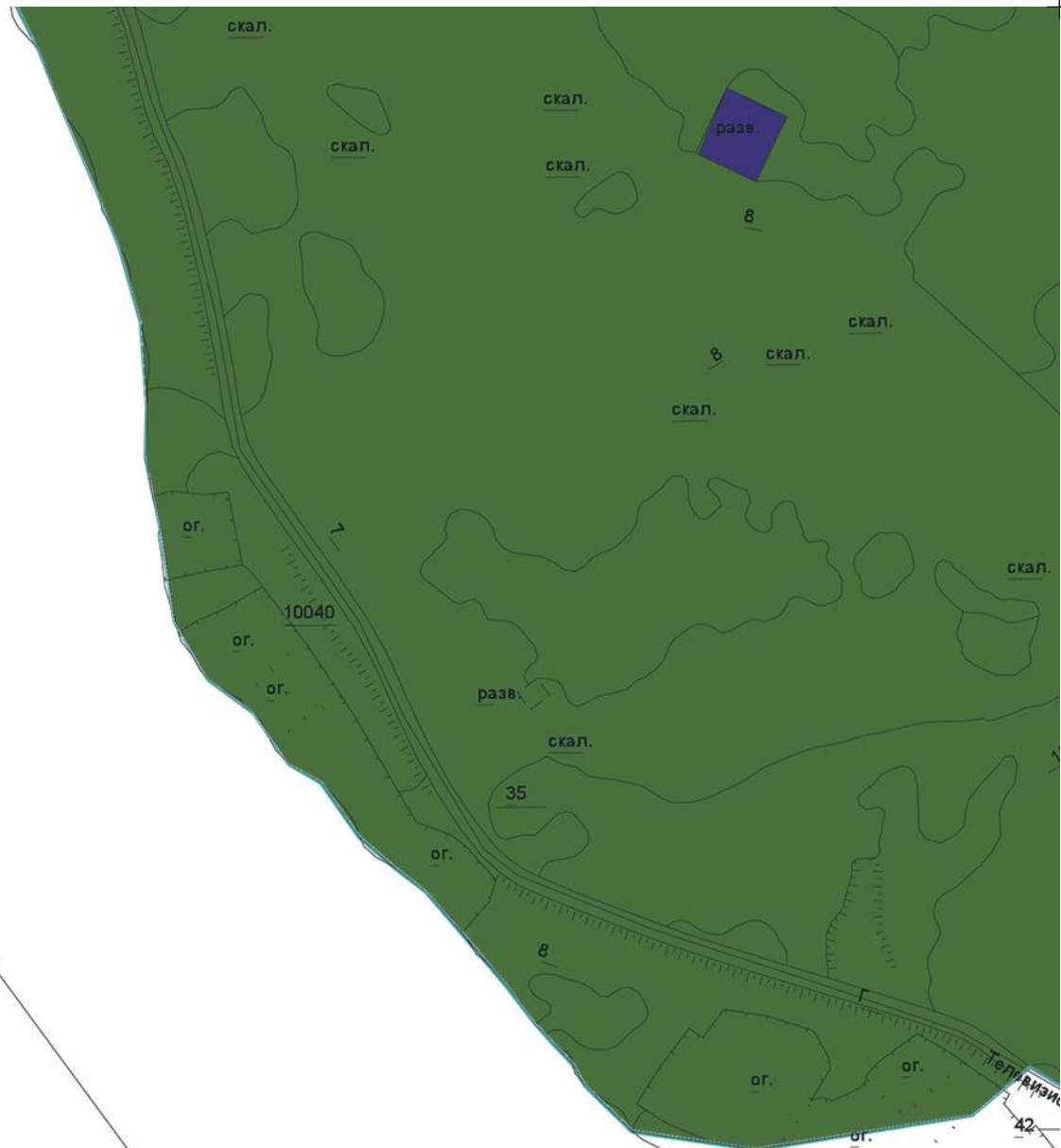
рекл.

кам. отв.

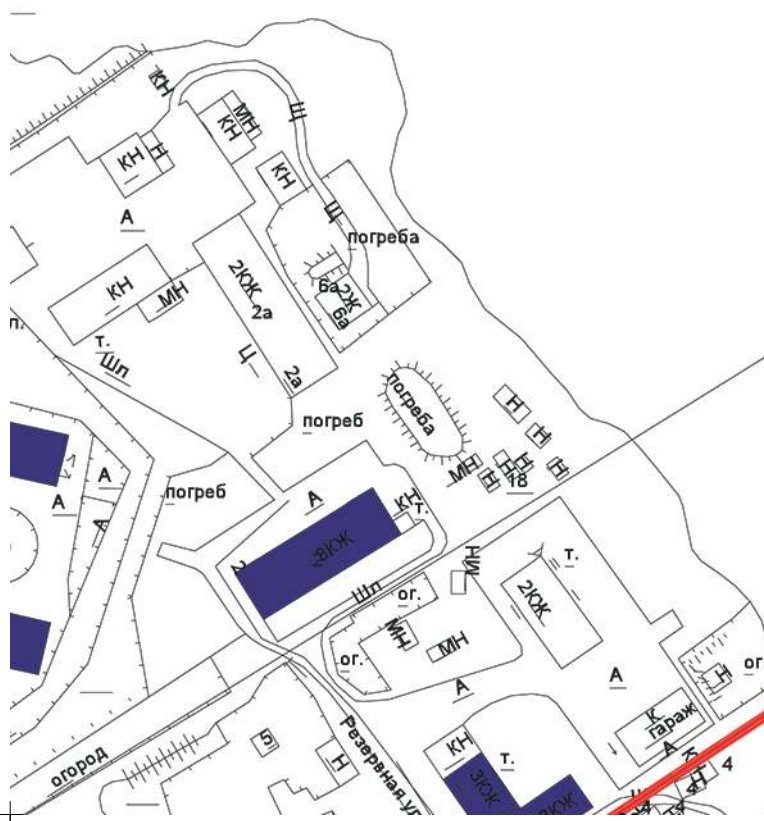
Корпуса наб.







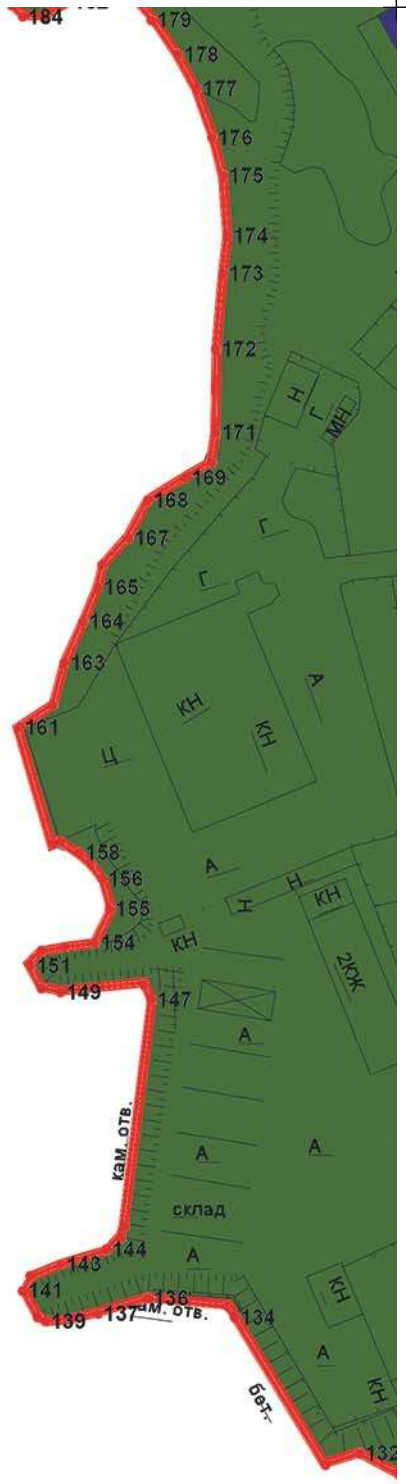
ЖЕЛЕЗНОДОРОЖНЫЙ

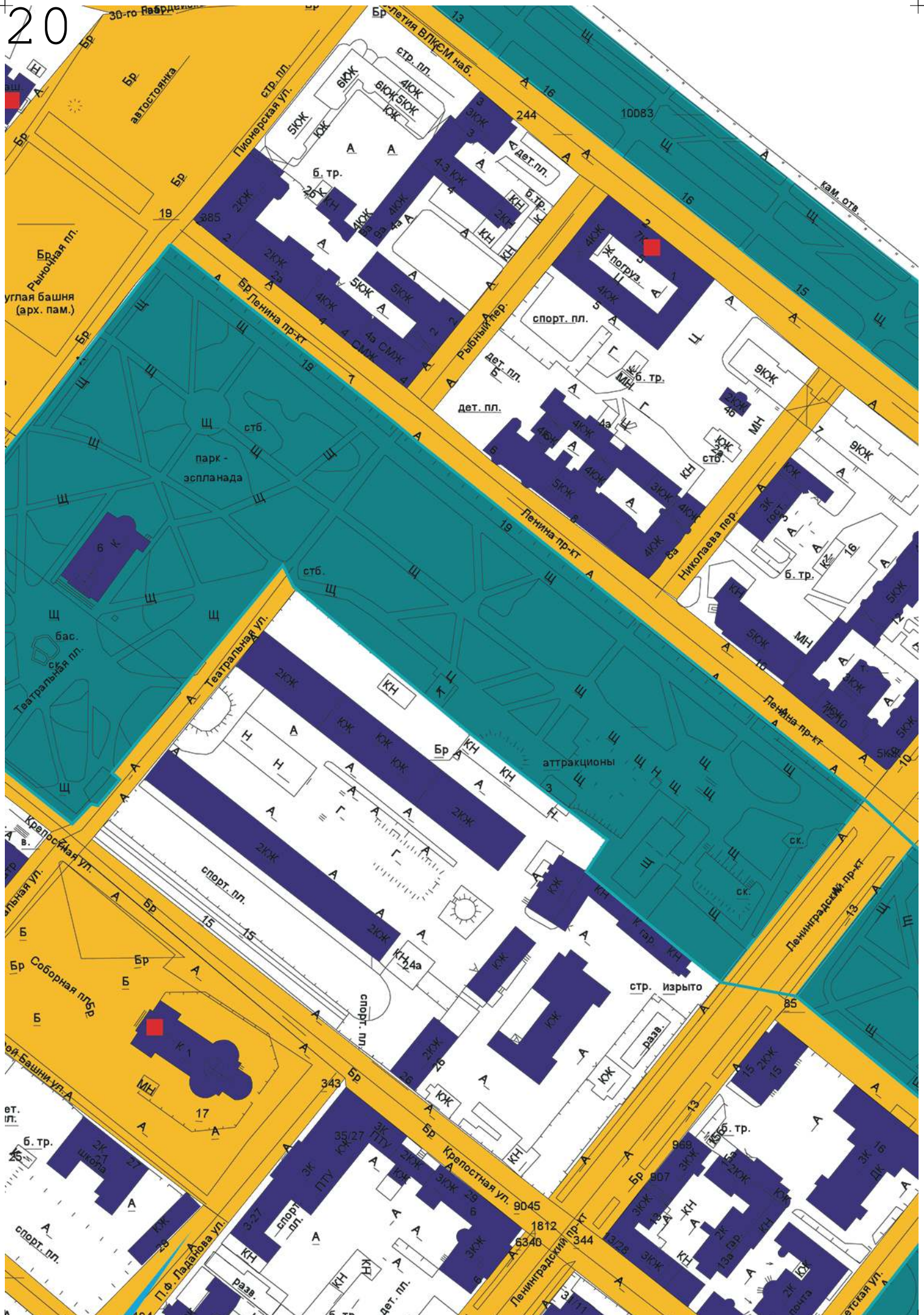


35кв
бпр.

31

причал





угловая башня (арх. пам.)

парк-эспланада

аттракционы

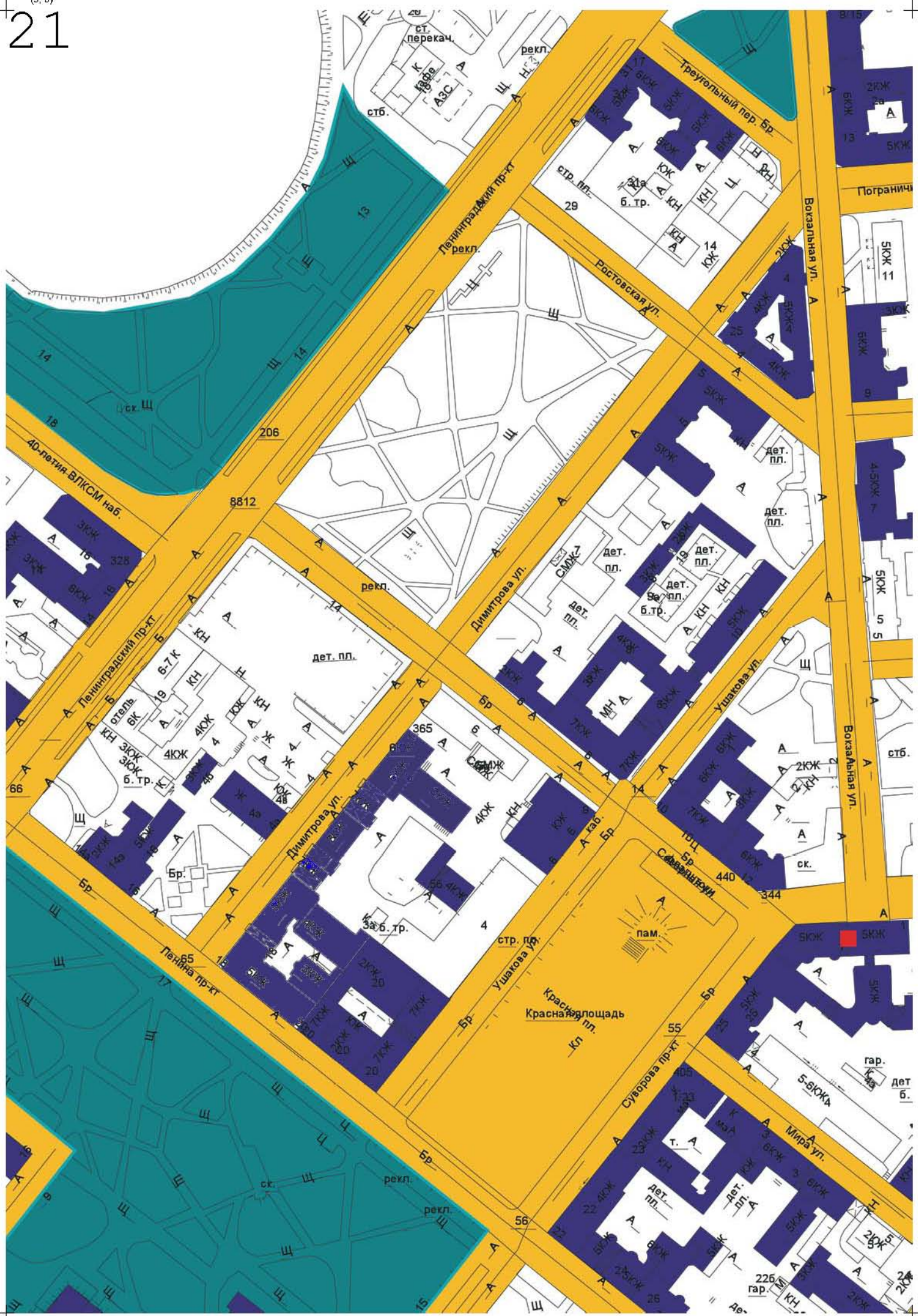
стр. изрыто

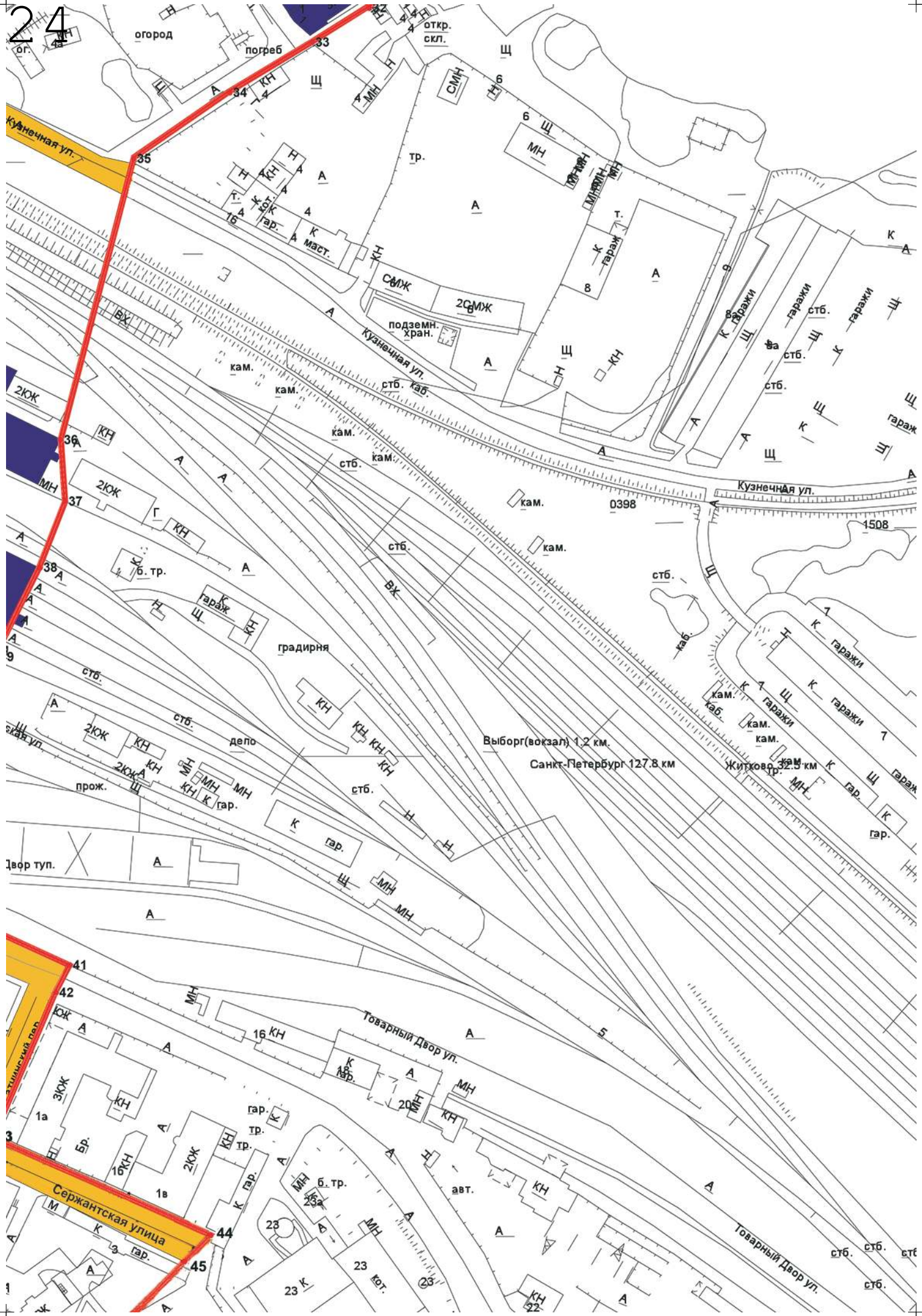
дет. пл.

спорт. пл.

дет. пл.

детская ул.





Выборг(вокзал) 1,2 км.
 Санкт-Петербург 127,8 км

Житковск 32,5 км

1508

0398

41

42

Товарный Двор ул.

16 КН

К гар.

МН

20 МН

КН

гар.

тр.

б. тр.

МН

23

23

кот.

Сержантская улица

44

45

Товарный Двор ул.

стб.

стб.

стб.

стб.

(2, 4)

25







30

9

