

RÉPUBLIQUE DE CÔTE D'IVOIRE

Union – Discipline – Travail



INSTITUT NATIONAL DE
LA STATISTIQUE (INS-SODE)



RECENSEMENT GÉNÉRAL DE
LA POPULATION ET DE L'HABITAT
(RGPH) 2014



Répertoire des localités

RÉGION DU HAUT-SASSANDRA



Table des matières

AVANT-PROPOS.....	ii
PRÉSENTATION.....	iii
DÉPARTEMENT DE DALOA.....	3
SOUS-PRÉFECTURE DE BÉDIALA.....	6
SOUS-PRÉFECTURE DE DALOA.....	7
SOUS-PRÉFECTURE DE GADOUAN.....	8
SOUS-PRÉFECTURE DE GBOGUHÉ.....	9
SOUS-PRÉFECTURE DE GONATÉ.....	11
SOUS-PRÉFECTURE DE ZAIBO.....	12
DÉPARTEMENT D'ISSIA.....	13
SOUS-PRÉFECTURE DE BOGUÉDIA.....	16
SOUS-PRÉFECTURE DE IBOGUHÉ.....	17
SOUS-PRÉFECTURE D'ISSIA.....	18
SOUS-PRÉFECTURE DE NAHIO.....	19
SOUS-PRÉFECTURE DE NAMANÉ.....	20
SOUS-PRÉFECTURE DE SAIQUA.....	21
SOUS-PRÉFECTURE DE TAPÉGUIA.....	22
DÉPARTEMENT DE VAVOUA.....	23
SOUS-PRÉFECTURE DE BAZRA-NATTIS.....	26
SOUS-PRÉFECTURE DE DANANON.....	27
SOUS-PRÉFECTURE DE DANIA.....	28
SOUS-PRÉFECTURE DE KETRO BASSAM.....	29
SOUS-PRÉFECTURE DE SÉITIFIA.....	30
SOUS-PRÉFECTURE DE VAVOUA.....	31
DÉPARTEMENT DE ZOUKOUGBEU.....	32
SOUS-PRÉFECTURE DE DOMANGBEU.....	35
SOUS-PRÉFECTURE DE GREGBEU.....	36
SOUS-PRÉFECTURE DE GUESSABO.....	37
SOUS-PRÉFECTURE DE ZOUKOUGBEU.....	38
ÉQUIPE TECHNIQUE DE RÉALISATION.....	39

Le Recensement Général de la Population et de l'Habitat de 2014 est le quatrième du genre, après ceux de 1975, de 1988 et de 1998. Avec le décret n°86-389 du 4 juin 1986 portant institution et organisation du recensement décennal de la population et de l'habitat, le Gouvernement a arrêté le principe de réalisation d'un recensement tous les dix ans.

Ce quatrième recensement (troisième de la série décennale) était attendu pour 2008. Mais, il n'a pu être réalisé en raison d'un environnement socio-politique défavorable (crise militaro-politique déclenchée en septembre 2002).

La réalisation du RGPH 2014 a été autorisée par le décret n°2012-698 du 1^{er} août 2012 portant institution et organisation du recensement général de la population et de l'habitat en Côte d'Ivoire. Ce décret a mis en place deux organes, à savoir : le Comité National du RGPH (organe de décision) et le Comité Technique du RGPH logé à l'Institut National de la Statistique (organe de conduite technique des opérations).

La mise en œuvre du RGPH 2014 est le fruit d'une coopération efficace entre le Gouvernement de Côte d'Ivoire et les Partenaires Techniques et Financiers, notamment les Agences spécialisées du Système des Nations Unies (UNFPA, UNICEF, PNUD), la Coopération Française et la Banque Mondiale.

A ces partenaires au développement, nous exprimons notre profonde gratitude pour leur soutien financier, matériel, logistique et technique, qui nous a permis de garantir le succès de l'opération.

Au plan national, le succès du dénombrement a été rendu possible grâce à la collaboration étroite des autorités préfectorales, sous-préfectorales, municipales, religieuses et traditionnelles qui n'ont ménagé aucun effort pour mobiliser les populations. A toutes ces autorités et à la population, nous adressons nos vifs remerciements.

Au Gouvernement de Côte d'Ivoire, nous exprimons notre vive reconnaissance pour sa mobilisation et la mise à disposition de façon exceptionnelle les moyens nécessaires à l'exécution satisfaisante de cette opération.

Nous remercions également tout le personnel ayant participé à ce recensement, et plus particulièrement les agents de terrain et leurs encadreurs pour leur sens de sacrifice.

Le présent document intitulé "**Répertoire des localités**", fournit les résultats sur les effectifs par sexe de la population recensée par localité.

LE DIRECTEUR GÉNÉRAL DE L'INS

PRÉSENTATION

La réalisation du RGPH 2014 avait pour objectif général de contribuer à l'amélioration de la connaissance des caractéristiques démographiques et socio-économiques de la population vivant en Côte d'Ivoire, en vue d'une meilleure prise en compte des questions de population dans l'élaboration, le suivi et l'évaluation des politiques, plans et programmes de développement économique, social et culturel.

Pour son exécution, le RGPH 2014 a suivi la méthodologie classique de l'organisation d'un recensement. Elle a consisté en la réalisation d'activités préparatoires, d'un recensement pilote, d'une cartographie censitaire, d'un dénombrement proprement dit, d'une enquête post-censitaire de couverture, des traitements informatiques des données, des analyses des données et d'une publication, d'une diffusion et d'un archivage des résultats.

Le dénombrement de la population a été exécuté, du 15 avril au 14 juin 2014, de façon simultanée, sur l'ensemble du territoire national découpé en 23 104 zones de dénombrement (ZD) réparties en 23 zones de coordination. Les travaux de terrain ont mobilisé environ 30 000 personnes dont 23104 agents recenseurs.

Ce 4^e recensement a introduit une innovation technologique majeure, par l'utilisation des Smartphones/PDA (mini-ordinateurs de poche) dans le cadre d'une collecte assistée par ordinateur (CAO).

Comme pour les précédents recensements, la population prise en compte est la population résidente (population de droit) constituée par les résidents présents et les résidents absents, à l'exclusion des visiteurs.

En attendant de disposer des résultats des analyses thématiques, le Secrétariat Technique Permanent a élaboré ce Répertoire des localités pour chacune des 31 régions administratives et les deux districts autonomes :

- 1) **District Autonome d'ABIDJAN ;**
- 2) **District Autonome de YAMOOUSSOUKRO ;**
- 3) **Région de SAN-PEDRO ;**
- 4) **Région de la NAWA ;**
- 5) **Région du GBOKLÈ ;**
- 6) **Région de l'INDÉNIÉ-DJUABLIN ;**
- 7) **Région du SUD-COMOÉ ;**
- 8) **Région du KABADOUGOU ;**
- 9) **Région du FOLON ;**
- 10) **Région du GOH ;**
- 11) **Région du LOH-DJIBOUA ;**
- 12) **Région du BÉLIER ;**
- 13) **Région de l'IFFOU ;**
- 14) **Région du N'ZI ;**
- 15) **Région du MORONOU ;**
- 16) **Région des GRANDS-PONTS ;**

- 17) Région de l'AGNÉBY-TIASSA ;
- 18) Région de LA MÉ ;
- 19) Région du TONKPI ;
- 20) Région du CAVALLY ;
- 21) Région du GUÉMOM ;
- 22) Région du HAUT-SASSANDRA ;**
- 23) Région de la MARAHOUÉ ;
- 24) Région du PORO ;
- 25) Région du TCHOLOGO ;
- 26) Région de la BAGOUÈ ;
- 27) Région du GBÈKÈ ;
- 28) Région du HAMBOL ;
- 29) Région du WORODOUGOU ;
- 30) Région du BÉRÉ ;
- 31) Région du BAFING ;
- 32) Région du GONTOUGO ;
- 33) Région du BOUNKANI.

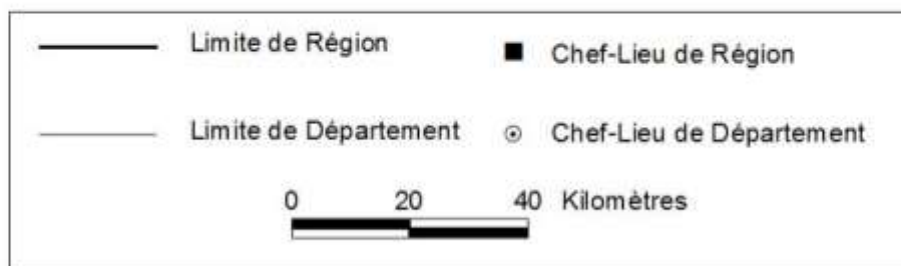
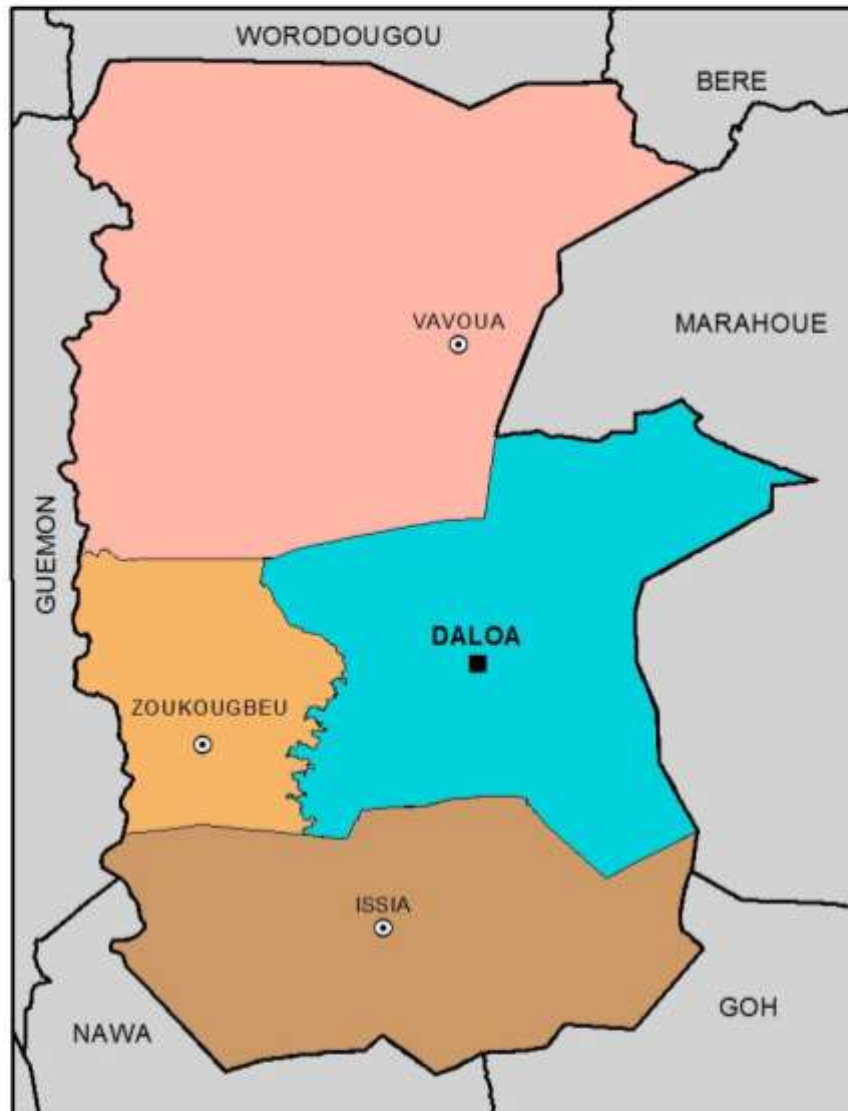
Les informations contenues dans ce répertoire portent sur les effectifs de chaque localité répartis par sexe et agrégés ensuite par sous-préfecture, par département et par région.

Tout en espérant que le contenu de ce document répondra au mieux aux préoccupations des utilisateurs, le Secrétariat Technique Permanent du recensement voudrait les informer de possibles omissions malgré toutes les vérifications effectuées en rapport avec les autorités administratives. Il reste ainsi ouvert à tous les commentaires relatifs au présent répertoire en vue de son amélioration.

LE SECRÉTARIAT TECHNIQUE PERMANENT



REPUBLIQUE DE COTE D'IVOIRE
DEPARTEMENTS DE LA REGION
DU HAUT SASSANDRA




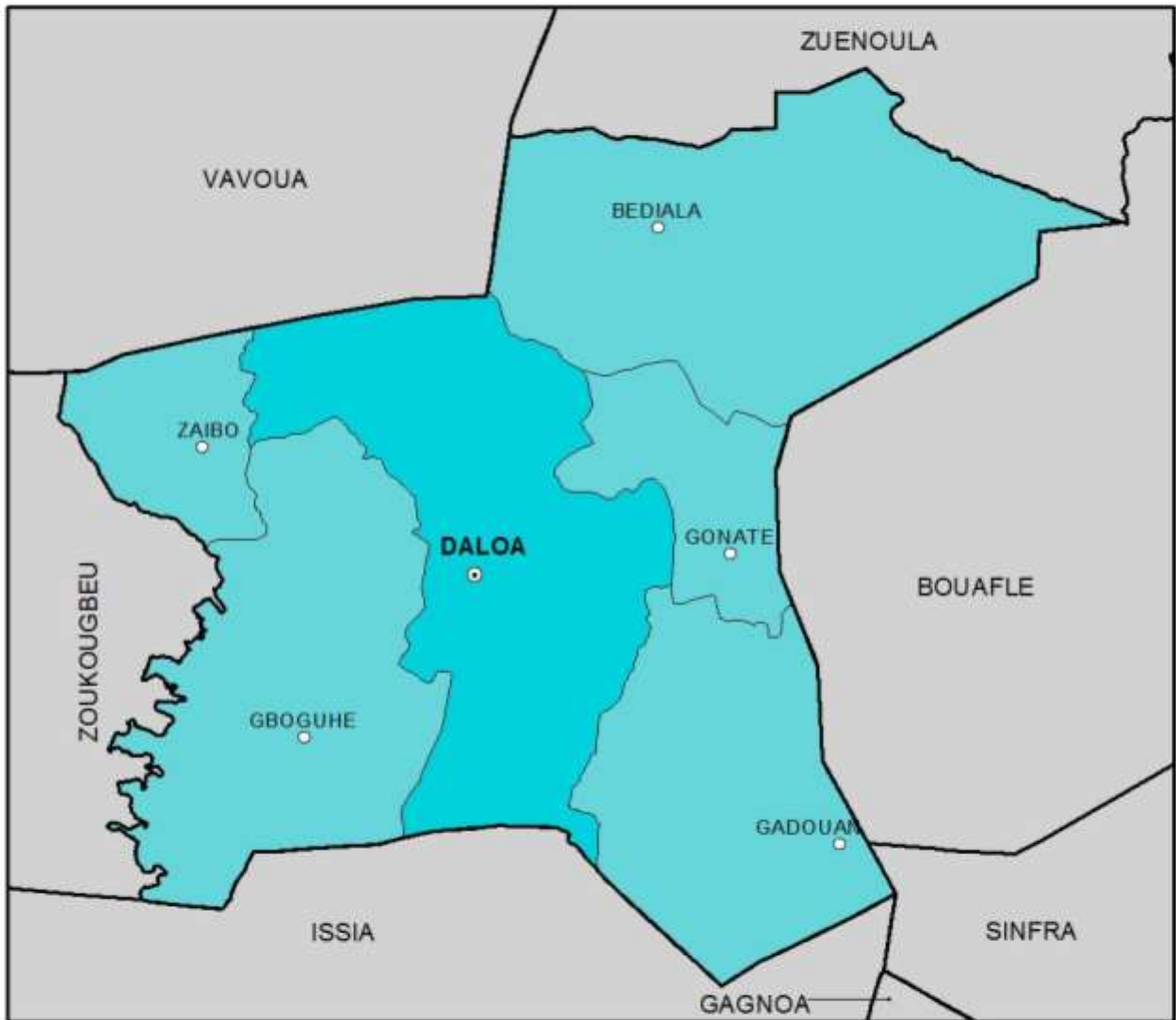
CODE 02 : RÉGION DE HAUT-SASSANDRA

DÉPARTEMENT	P O P U L A T I O N R É S I D E N T E			
	E N S E M B L E L O C A L I T É			R A P P O R T D E M A S C U L I N I T É
	H O M M E S	F E M M E S	T O T A L	
ENSEMBLE RÉGION	772 895	658 065	1 430 960	117,4
DALOA	321 045	270 588	591 633	118,6
ISSIA	174 931	152 970	327 901	114,4
VAVOUA	215 652	185 260	400 912	116,4
ZOUKOUGBEU	61 267	49 247	110 514	124,4

DÉPARTEMENT DE DALOA



REGION DU HAUT-SASSANDRA
**SOUS-PREFECTURES
DU DEPARTEMENT DE DALOA**



CODE 017 : DÉPARTEMENT DE DALOA

SOUS-PRÉFECTURE	P O P U L A T I O N R É S I D E N T E			
	E N S E M B L E L O C A L I T É			R A P P O R T D E M A S C U L I N I T É
	H O M M E S	F E M M E S	T O T A L	
ENSEMBLE DÉPARTEMENT	321 045	270 588	591 633	118,6
BÉDIALA	43 842	37 351	81 193	117,4
DALOA	170 604	148 823	319 427	114,6
GADOUAN	31 762	25 708	57 470	123,5
GBOGUHÉ	30 467	27 636	58 103	110,2
GONATÉ	18 894	18 044	36 938	104,7
ZAIBO	25 476	13 026	38 502	195,6

SOUS-PRÉFECTURE DE BÉDIALA

CODE 01701 : SOUS-PRÉFECTURE DE BÉDIALA

LOCALITÉ	P O P U L A T I O N R É S I D E N T E			
	E N S E M B L E L O C A L I T É			R A P P O R T D E M A S C U L I N I T É
	H O M M E S	F E M M E S	T O T A L	
ENSEMBLE SOUS-PRÉFECTURE	43 842	37 351	81 193	117,4
SECTEUR COMMUNAL	16 504	13 941	30 445	118,4
BAÏFLA	1 048	858	1 906	122,1
BANOUFLE	2 256	1 805	4 061	125,0
BÉDIALA	9 428	7 867	17 295	119,8
BIALATA	525	442	967	118,8
GNANAGONFLA	1 024	973	1 997	105,2
OUROUTA-THON	2 223	1 996	4 219	111,4
SECTEUR NON COMMUNAL	27 338	23 410	50 748	116,8
BANDIAHI	3 503	3 112	6 615	112,6
BÈFLA	5 511	4 212	9 723	130,8
BROHOUTA 1	1 341	1 243	2 584	107,9
BROHOUTA 2	806	805	1 611	100,1
GOLIKRO	786	709	1 495	110,9
GOUÉNOUFLE	1 279	1 123	2 402	113,9
GOURINIANI	2 561	2 315	4 876	110,6
KOINZRA	300	292	592	102,7
LUÉNOUFLE	10 582	9 061	19 643	116,8
OUROUTA-KOUHON	669	538	1 207	124,3

SOUS-PRÉFECTURE DE DALOA

CODE 01702 : SOUS-PRÉFECTURE DE DALOA

LOCALITÉ	POPULATION RÉSIDENTE			
	ENSEMBLE LOCALITÉ			RAPPORT DE MASCULINITÉ
	HOMMES	FEMMES	TOTAL	
ENSEMBLE SOUS-PRÉFECTURE	170 604	148 823	319 427	114,6
SECTEUR COMMUNAL	134 497	120 857	255 354	111,3
BALOUZON	406	306	712	132,7
DALOA	128 922	116 438	245 360	110,7
DÉRAHOUAN	1 985	1 618	3 603	122,7
GBOKORA	558	529	1 087	105,5
GOGOGUHÉ	674	532	1 206	126,7
SAPIA	714	554	1 268	128,9
TAGOURA	841	564	1 405	149,1
ZAGUIGUIA	397	316	713	125,6
SECTEUR NON COMMUNAL	36 107	27 966	64 073	129,1
BÉKIPRÉA	1 329	893	2 222	148,8
BLA	523	427	950	122,5
BOBOUA-BAHOUAN	2 315	2 089	4 404	110,8
BOLIA	1 461	1 201	2 662	121,6
BRIZÉBOUA	3 830	3 167	6 997	120,9
DAGBABOUA	739	535	1 274	138,1
DÉBÉGUHÉ	132	125	257	105,6
DIGBA	639	433	1 072	147,6
GABOUA	2 400	1 857	4 257	129,2
GBALAGOUA	522	342	864	152,6
GBÉTITAPÉA	512	405	917	126,4
GUÉDÉGUHÉ	341	264	605	129,2
MADOGUHÉ	4 904	3 439	8 343	142,6
NIOUBOUA	1 103	1 033	2 136	106,8
SÉRIA	1 075	798	1 873	134,7
TAHIRAGUHÉ (GUÉYA)	1 915	1 598	3 513	119,8
TAPÉGUHÉ	1 400	1 198	2 598	116,9
TCHÉBLOGUHÉ	1 294	1 012	2 306	127,9
TOROGUHÉ-GUEYA	1 705	748	2 453	227,9
WANDAGUHÉ	482	470	952	102,6
ZAH	742	681	1 423	109,0
ZAKARIA	410	321	731	127,7
ZAKOUA	560	441	1 001	127,0
ZARAGOUA	547	424	971	129,0
ZÉPRÉGUHÉ	3 022	2 350	5 372	128,6
ZOKOGUHÉ-DIDÉGUHÉ	2 205	1 715	3 920	128,6

SOUS-PRÉFECTURE DE GADOUAN

CODE 01703 : SOUS-PRÉFECTURE DE GADOUAN

LOCALITÉ	POPULATION RÉSIDENTE				RAPPORT DE MASCULINITÉ
	ENSEMBLE LOCALITÉ				
	HOMMES	FEMMES	TOTAL		
ENSEMBLE SOUS-PRÉFECTURE	31 762	25 708	57 470	123,5	
SECTEUR COMMUNAL	-	-	-	-	
SECTEUR NON COMMUNAL	31 762	25 708	57 470	123,5	
BÉBOUO-SIBOUO	2 402	1 682	4 084	142,8	
BIDIAHOUAN	2 632	2 139	4 771	123,0	
GADOUAN	7 026	5 795	12 821	121,2	
KRIBLÉGUHÉ-KPAMIZON	1 307	1 197	2 504	109,2	
NIAMAYO	1 525	1 097	2 622	139,0	
ZAGORÉTA	5 337	4 464	9 801	119,6	
ZALIOHOUAN	11 533	9 334	20 867	123,6	

SOUS-PRÉFECTURE DE GBOGUHÉ

CODE 01704 : SOUS-PRÉFECTURE DE GBOGUHÉ

LOCALITÉ	POPULATION RÉSIDENTE			
	ENSEMBLE LOCALITÉ			RAPPORT DE MASCULINITÉ
	HOMMES	FEMMES	TOTAL	
ENSEMBLE SOUS-PRÉFECTURE	30 467	27 636	58 103	110,2
SECTEUR COMMUNAL	10 569	9 839	20 408	107,4
BALÉA	743	682	1 425	108,9
BRKAGUHÉ	438	425	863	103,1
BROHOUAN	531	522	1 053	101,7
GBIEGUHÉ	424	384	808	110,4
GBOGUHÉ	1 709	1 580	3 289	108,2
GOKRA	1 103	1 061	2 164	104,0
GUÉDÉKIPRÉA	354	326	680	108,6
GUÉDIBOUA	676	655	1 331	103,2
KÉKÉGOZA	758	694	1 452	109,2
KORÉA 2	798	698	1 496	114,3
KRIKORÉA 1	626	597	1 223	104,9
KRIKORÉA 2	474	440	914	107,7
LIGUÉGUHÉ	554	526	1 080	105,3
ZIGUÉDIA	623	600	1 223	103,8
ZOBOUA	758	649	1 407	116,8
SECTEUR NON COMMUNAL	19 898	17 797	37 695	111,8
BATÉGUÉDIA 1	535	527	1 062	101,5
BATÉGUÉDIA 2	487	405	892	120,2
B-KOUKOGUHÉ	2 254	1 778	4 032	126,8
BRIBOOU	416	306	722	135,9
DIGBAPIA	1 410	1 365	2 775	103,3
DOBOUA	892	665	1 557	134,1
GOSSÉA	524	519	1 043	101,0
KÉIBLA	1 303	1 255	2 558	103,8
KIBOOU	745	709	1 454	105,1
KORÉA 1	432	396	828	109,1
KRAMOUA	145	126	271	115,1
LOBOGUIGUIA	927	980	1 907	94,6
NOUMOUSSÉRIA 1	843	774	1 617	108,9
NOUMOUSSÉRIA 2	1 020	799	1 819	127,7
NOUMOUSSÉRIA 3	572	538	1 110	106,3
SÉBRAGUHÉ	401	372	773	107,8

YOKORÉA	1 452	1 387	2 839	104,7
ZAHIA	2 198	1 945	4 143	113,0
ZÉBRA	2 036	1 744	3 780	116,7
ZÉTODIGBA	341	341	682	100,0
ZOBÉA	965	866	1 831	111,4

SOUS-PRÉFECTURE DE GONATÉ

CODE 01705 : SOUS-PRÉFECTURE DE GONATÉ

LOCALITÉ	P O P U L A T I O N R É S I D E N T E			
	E N S E M B L E L O C A L I T É			R A P P O R T D E M A S C U L I N I T É
	H O M M E S	F E M M E S	T O T A L	
ENSEMBLE SOUS-PRÉFECTURE	18 894	18 044	36 938	104,7
SECTEUR COMMUNAL	-	-	-	-
SECTEUR NON COMMUNAL	18 894	18 044	36 938	104,7
BÉGAFLA	1 987	1 670	3 657	119,0
GONATÉ	9 742	9 419	19 161	103,4
GONATÉ KOUAMEKRO	1 262	1 158	2 420	109,0
SÉIFLA	2 287	2 363	4 650	96,8
SÉTRÉFLA	2 220	2 133	4 353	104,1
ZÉREFLA	1 396	1 301	2 697	107,3

SOUS-PRÉFECTURE DE ZAÏBO

CODE 01706 : SOUS-PRÉFECTURE DE ZAÏBO

LOCALITÉ	P O P U L A T I O N R É S I D E N T E			
	E N S E M B L E L O C A L I T É			R A P P O R T D E M A S C U L I N I T É
	H O M M E S	F E M M E S	T O T A L	
ENSEMBLE SOUS-PRÉFECTURE	25 476	13 026	38 502	195,6
SECTEUR COMMUNAL	-	-	-	-
SECTEUR NON COMMUNAL	25 476	13 026	38 502	195,6
BOBONIESSOKO	16 106	5 131	21 237	313,9
GAMINA	2 211	1 626	3 837	136,0
ZAÏBO	7 159	6 269	13 428	114,2

DÉPARTEMENT D'ISSIA



REGION DU HAUT SASSANDRA
SOUS-PREFECTURES DU DEPARTEMENT DE ISSIA



CODE 027 : DÉPARTEMENT D'ISSIA

SOUS-PRÉFECTURE	P O P U L A T I O N R É S I D E N T E			
	E N S E M B L E L O C A L I T É			R A P P O R T D E M A S C U L I N I T É
	H O M M E S	F E M M E S	T O T A L	
ENSEMBLE DÉPARTEMENT	174 931	152 970	327 901	114,4
BOGUÉDIA	11 396	9 547	20 943	119,4
IBOGUHÉ	22 550	19 218	41 768	117,3
ISSIA	45 627	40 100	85 727	113,8
NAHIO	14 233	12 801	27 034	111,2
NAMANÉ	22 171	19 006	41 177	116,7
SAÏOUA	46 030	40 393	86 423	114,0
TAPÉGUIA	12 924	11 905	24 829	108,6

SOUS-PRÉFECTURE DE BOGUÉDIA

CODE 02701 : SOUS-PRÉFECTURE DE BOGUÉDIA

LOCALITÉ	POPULATION RÉSIDENTE			
	ENSEMBLE LOCALITÉ			RAPPORT DE MASCULINITÉ
	HOMMES	FEMMES	TOTAL	
ENSEMBLE SOUS-PRÉFECTURE	11 396	9 547	20 943	119,4
SECTEUR COMMUNAL				
SECTEUR NON COMMUNAL	11 396	9 547	20 943	119,4
BADOUBOUA	552	383	935	144,1
BÉKORA	312	302	614	103,3
BEZIBOUO	478	439	917	108,9
BIGA	345	255	600	135,3
BISSAGUHÉ	1 298	1 086	2 384	119,5
BOGUEDIA	2 687	2 490	5 177	107,9
GOGOGUHÉ	1 095	825	1 920	132,7
GUEFRA	274	259	533	105,8
LABAZOUBIA	231	219	450	105,5
LAGOZOAN	415	388	803	107,0
LIGA	612	521	1 133	117,5
MAKUA	332	318	650	104,4
MASSA	234	215	449	108,8
MIMIA 1	178	159	337	111,9
MIMIA 2	884	677	1 561	130,6
ZAGUÉDIA	652	272	924	239,7
ZOKRODÉPIÉ	484	436	920	111,0
ZUZUA	333	303	636	109,9

SOUS-PRÉFECTURE DE IBOGUHÉ

CODE 02702 : SOUS-PRÉFECTURE D'IBOGUHÉ

LOCALITÉ	POPULATION RÉSIDENTE			
	ENSEMBLE LOCALITÉ			RAPPORT DE MASCULINITÉ
	HOMMES	FEMMES	TOTAL	
ENSEMBLE SOUS-PRÉFECTURE	22 550	19 218	41 768	117,3
SECTEUR COMMUNAL				
SECTEUR NON COMMUNAL	22 550	19 218	41 768	117,3
ABOKA	6 549	5 506	12 055	118,9
BEKIÉ	666	578	1 244	115,2
BELIÉGUHÉ	1 516	1 324	2 840	114,5
BOKARÉGHUÉ	1 267	1 148	2 415	110,4
DADEGUHÉ	1 673	1 562	3 235	107,1
GUEYEGUHE	585	511	1 096	114,5
IBOGUHÉ	3 152	2 464	5 616	127,9
KELIEGUHE	665	530	1 195	125,5
KERAOREGUHÉ	893	751	1 644	118,9
NIANABEHI	721	652	1 373	110,6
SÉLIÉGUHÉ	2 782	2 393	5 175	116,3
TAPÉGUHÉ	1 549	1 306	2 855	118,6
ZEDEGUHÉ	532	493	1 025	107,9

SOUS-PRÉFECTURE D'ISSIA

CODE 02703 : SOUS-PRÉFECTURE D'ISSIA

LOCALITÉ	POPULATION RÉSIDENTE			
	ENSEMBLE LOCALITÉ			RAPPORT DE MASCULINITÉ
	HOMMES	FEMMES	TOTAL	
ENSEMBLE SOUS-PRÉFECTURE	45 627	40 100	85 727	113,8
SECTEUR COMMUNAL	34 004	29 973	63 977	113,4
BATROUAN	255	248	503	102,8
BAZAGA	302	151	453	200,0
BÉRÉGUHÉ-BRAHOUAN	376	307	683	122,5
BOBRÉGUHÉ	603	542	1 145	111,3
DÉPA	409	402	811	101,7
GAPOLOROGUHÉ	249	226	475	110,2
GBÉTIGOGOUA	548	491	1 039	111,6
GODA	616	514	1 130	119,8
GUÉGUHÉ	49	51	100	96,1
ISSIA	27 939	24 721	52 660	113,0
KOREDIDIA	307	259	566	118,5
OUANDIA	357	379	736	94,2
PÉZOAN	1 114	994	2 108	112,1
ZÉRÉGUHÉ	467	390	857	119,7
ZOBIA	413	298	711	138,6
SECTEUR NON COMMUNAL	11 623	10 127	21 750	114,8
BÉMADI	1 210	907	2 117	133,4
BÉSSÉRÉGUHÉ	306	252	558	121,4
BITAPIA	775	739	1 514	104,9
BOLIA	446	371	817	120,2
BOROTAPIA	703	550	1 253	127,8
BROKOUA	1 739	1 671	3 410	104,1
DOHOUAN	212	188	400	112,8
DOBIA	336	257	593	130,7
GOGOUAGUHÉ	294	314	608	93,6
GUIBOUO	792	618	1 410	128,2
IROGOGOUA	1 028	833	1 861	123,4
KORÉKIPRA	464	484	948	95,9
LABOUA	535	441	976	121,3
LOURIA	1 289	1 111	2 400	116,0
NIOBOGUHÉ	833	777	1 610	107,2
TASSOUROUBOUO	293	263	556	111,4
TÉTIA	368	351	719	104,8

SOUS-PRÉFECTURE DE NAHIO

CODE 02704 : SOUS-PRÉFECTURE DE NAHIO

LOCALITE	P O P U L A T I O N R É S I D E N T E			
	E N S E M B L E L O C A L I T É			R A P P O R T D E M A S C U L I N I T É
	H O M M E S	F E M M E S	T O T A L	
ENSEMBLE SOUS-PRÉFECTURE	14 233	12 801	27 034	111,2
SECTEUR COMMUNAL				
SECTEUR NON COMMUNAL	14 233	12 801	27 034	111,2
BOGBAM	5 959	5 348	11 307	111,4
KRIDAKOZAHIO	695	578	1 273	120,2
NAHIO	1 651	1 620	3 271	101,9
NAKIAHIO	915	856	1 771	106,9
TAKOUAHIO	1 242	1 107	2 349	112,2
TÉZIÉ	3 173	2 882	6 055	110,1
ZÉZAHIO	598	410	1 008	145,9

SOUS-PRÉFECTURE DE NAMANÉ

CODE 02705 : SOUS-PRÉFECTURE DE NAMANÉ

LOCALITÉ	P O P U L A T I O N R É S I D E N T E			
	E N S E M B L E L O C A L I T É			R A P P O R T D E M A S C U L I N I T É
	H O M M E S	F E M M E S	T O T A L	
ENSEMBLE SOUS-PRÉFECTURE	22 171	19 006	41 177	116,7
SECTEUR COMMUNAL	-	-	-	-
SECTEUR NON COMMUNAL	22 171	19 006	41 177	116,7
DIASSA	3 939	3 379	7 318	116,6
DIGBEUGUHE	1 887	1 519	3 406	124,2
DRÉKUHA	1 476	1 037	2 513	142,3
KÉRÉGUHÉ	1 449	1 184	2 633	122,4
LUÉHOUAN 1	728	699	1 427	104,1
LUÉHOUAN 2	6 048	5 378	11 426	112,5
NAMANÉ	3 331	2 890	6 221	115,3
SABREGUHE	1 657	1 471	3 128	112,6
SÉDIBIA	1 066	937	2 003	113,8
TAPÉOUA	590	512	1 102	115,2

SOUS-PRÉFECTURE DE SAIIOUA

CODE 02706 : SOUS-PRÉFECTURE DE SAIIOUA

LOCALITÉ	POPULATION RÉSIDENTE			
	ENSEMBLE LOCALITÉ			RAPPORT DE MASCULINITÉ
	HOMMES	FEMMES	TOTAL	
ENSEMBLE SOUS-PRÉFECTURE	46 030	40 393	86 423	114,0
SECTEUR COMMUNAL	31 262	27 248	58 510	114,7
BALAM	565	468	1 033	120,7
BOGOULOBOUA	699	653	1 352	107,0
BOLIA	401	371	772	108,1
DAHIRA	4 031	3 451	7 482	116,8
DIGBAM	1 880	1 643	3 523	114,4
DILOBOUA	769	707	1 476	108,8
GABIA	1 953	1 594	3 547	122,5
GODOUA	2 297	1 992	4 289	115,3
GROVÉHIO	416	321	737	129,6
KORÉBOUO	976	900	1 876	108,4
LOUKOUAHIO	722	656	1 378	110,1
MAGOUDIBOUA	634	651	1 285	97,4
NIAKIA	864	749	1 613	115,4
NIÉBÉLAHIO	169	151	320	111,9
OUANDAHIO	209	136	345	153,7
SAIOUA	14 372	12 520	26 892	114,8
ZIKIBOOU	305	285	590	107,0
SECTEUR NON COMMUNAL	14 768	13 145	27 913	112,3
BROMA	981	872	1 853	112,5
DAGOURAHIO	402	324	726	124,1
DÉRAHIO	1 196	1 015	2 211	117,8
GAZÉHIO	1 331	1 149	2 480	115,8
KORÉZOUZOUA	1 346	1 358	2 704	99,1
KRIZABAHIO	855	697	1 552	122,7
LOUOBOUA	1 673	1 543	3 216	108,4
NIAOURAHIO	395	364	759	108,5
ZADIHOA	2 294	2 092	4 386	109,7
ZÉGA	4 295	3 731	8 026	115,1

SOUS-PRÉFECTURE DE TAPÉGUIA

CODE 02707 : SOUS-PRÉFECTURE DE TAPÉGUIA

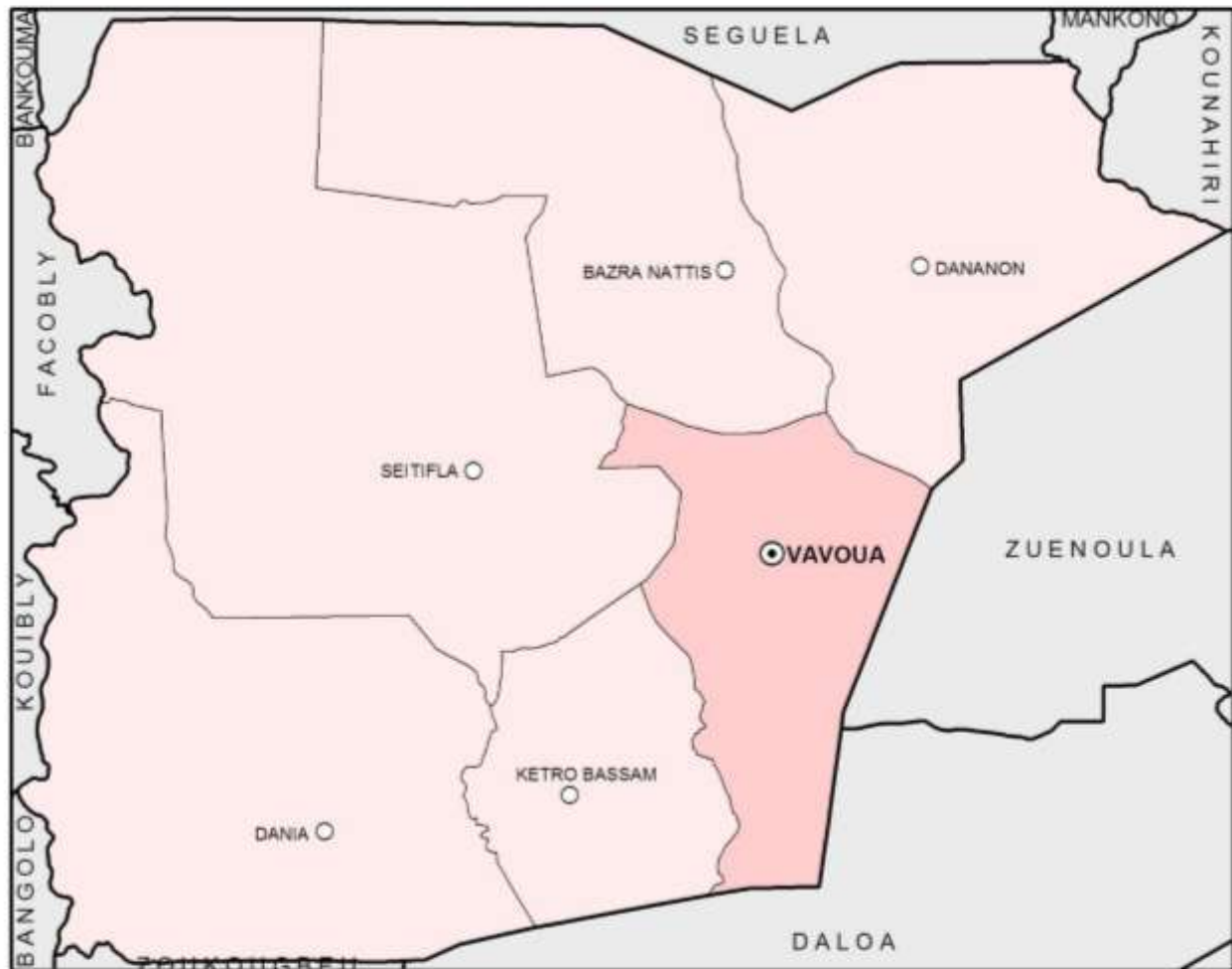
LOCALITÉ	P O P U L A T I O N R É S I D E N T E			
	E N S E M B L E L O C A L I T É			R A P P O R T D E M A S C U L I N I T É
	H O M M E S	F E M M E S	T O T A L	
ENSEMBLE SOUS-PRÉFECTURE	12 924	11 905	24 829	108,6
SECTEUR COMMUNAL				
SECTEUR NON COMMUNAL	12 924	11 905	24 829	108,6
BALAHIO	2 257	2 150	4 407	105,0
BÉHIBOUO	638	570	1 208	111,9
DALIA	1 200	1 152	2 352	104,2
GAHONONGUHÉ	134	96	230	139,6
GAZIBOUO	1 575	1 544	3 119	102,0
GOLIHOUA	1 846	1 498	3 344	123,2
MABOGUHÉ	1 127	1 001	2 128	112,6
MADIA	1 065	998	2 063	106,7
TAPÉGUIA	1 281	1 178	2 459	108,7
ZAKROGUHÉ	1 801	1 718	3 519	104,8

DÉPARTEMENT DE VAVOUA



REGION DU HAUT SASSANDRA

SOUS-PREFECTURES DU DEPARTEMENT DE VAVOUA



CODE 048 : DÉPARTEMENT DE VAVOUA

SOUS-PRÉFECTURE	P O P U L A T I O N R É S I D E N T E			
	E N S E M B L E L O C A L I T É			R A P P O R T D E M A S C U L I N I T É
	H O M M E S	F E M M E S	T O T A L	
ENSEMBLE DÉPARTEMENT	215 652	185 260	400 912	116,4
BAZRA-NATTIS	20 878	18 340	39 218	113,8
DANANON	16 765	14 619	31 384	114,7
DANIA	42 854	34 441	77 295	124,4
KETRO BASSAM	13 087	11 847	24 934	110,5
SÉITIFLA	50 144	43 286	93 430	115,8
VAVOUA	71 924	62 727	134 651	114,7

SOUS-PRÉFECTURE DE BAZRA-NATTIS

CODE 04801 : SOUS-PRÉFECTURE DE BAZRA-NATTIS

LOCALITÉ	P O P U L A T I O N R É S I D E N T E			
	E N S E M B L E L O C A L I T É			R A P P O R T D E M A S C U L I N I T É
	H O M M E S	F E M M E S	T O T A L	
ENSEMBLE SOUS-PRÉFECTURE	20 878	18 340	39 218	113,8
SECTEUR COMMUNAL	-	-	-	-
SECTEUR NON COMMUNAL	20 878	18 340	39 218	113,8
BAZRA - NATTIS	4 022	3 329	7 351	120,8
BROUAFLA - NATTIS	710	661	1 371	107,4
DERAGON	822	839	1 661	98,0
GOULAONFLA	995	893	1 888	111,4
GOURIELA	2 282	2 122	4 404	107,5
TENEFERO	1 178	1 091	2 269	108,0
TIAHOUE	1 243	1 113	2 356	111,7
TOUTOUMAN	944	829	1 773	113,9
TRAFLA NATTIS	581	525	1 106	110,7
VROUO 1	3 631	3 044	6 675	119,3
VROUO 2	3 696	3 296	6 992	112,1
YUALA	774	598	1 372	129,4

SOUS-PRÉFECTURE DE DANANON

CODE 04802 : SOUS-PRÉFECTURE DE DANANON

LOCALITÉ	POPULATION RÉSIDENTE			
	ENSEMBLE LOCALITÉ			RAPPORT DE MASCULINITÉ
	HOMMES	FEMMES	TOTAL	
ENSEMBLE SOUS-PRÉFECTURE	16 765	14 619	31 384	114,7
SECTEUR COMMUNAL	-	-	-	-
SECTEUR NON COMMUNAL	16 765	14 619	31 384	114,7
BANDIAHI	830	722	1 552	115,0
BAZRA - GOTTRON	308	255	563	120,8
BÉNOUFLA	1 585	1 338	2 923	118,5
BITA	307	227	534	135,2
BODOUASSO	1 827	1 606	3 433	113,8
BOTIFLA	788	810	1 598	97,3
DANANON	2 069	1 842	3 911	112,3
DÉZRA	620	552	1 172	112,3
DIMATA	464	405	869	114,6
DUBASSO	490	418	908	117,2
GOUÉTIFLA	1 254	980	2 234	128,0
GOZI	681	617	1 298	110,4
KOUÉNOUFLA-GOTTRON	516	455	971	113,4
PATA	188	178	366	105,6
SÉNOUFLA	262	248	510	105,6
SOBÉDOUFLA	1 209	1 130	2 339	107,0
TRAFILA-GOTTRON	1 033	925	1 958	111,7
YOGONON	1 585	1 306	2 891	121,4
ZÉZRA	749	605	1 354	123,8

SOUS-PRÉFECTURE DE DANIA

CODE 04803 : SOUS-PRÉFECTURE DE DANIA

LOCALITÉ	POPULATION RÉSIDENTE			
	ENSEMBLE LOCALITÉ			RAPPORT DE MASCULINITÉ
	HOMMES	FEMMES	TOTAL	
ENSEMBLE SOUS-PRÉFECTURE	42 854	34 441	77 295	124,4
SECTEUR COMMUNAL	-	-	-	-
SECTEUR NON COMMUNAL	42 854	34 441	77 295	124,4
BAGOURI	3 134	2 928	6 062	107,0
BOHINO	3 140	2 984	6 124	105,2
DANIA	3 657	2 444	6 101	149,6
FIONKON	2 371	1 792	4 163	132,3
GBABO	4 348	3 703	8 051	117,4
GBEHIGBLY	3 322	2 298	5 620	144,6
MONOKO-ZOHI	5 637	4 478	10 115	125,9
PÉLÉZI	7 683	6 417	14 100	119,7
VAOU	5 492	4 021	9 513	136,6
ZOUKOUBOUÉ	4 070	3 376	7 446	120,6

SOUS-PRÉFECTURE DE KETRO BASSAM

CODE 04804 : SOUS-PRÉFECTURE DE KETRO BASSAM

LOCALITÉ	P O P U L A T I O N R É S I D E N T E			
	E N S E M B L E L O C A L I T É			R A P P O R T D E M A S C U L I N I T É
	H O M M E S	F E M M E S	T O T A L	
ENSEMBLE SOUS-PRÉFECTURE	13 087	11 847	24 934	110,5
SECTEUR COMMUNAL	-	-	-	-
SECTEUR NON COMMUNAL	13 087	11 847	24 934	110,5
BROUAFLA-KOUYA	1 683	1 611	3 294	104,5
DEDIAFLA	3 374	2 706	6 080	124,7
KETRO	2 505	2 284	4 789	109,7
KETRO BASSAM	4 066	3 872	7 938	105,0
KOULEYO	1 459	1 374	2 833	106,2

SOUS-PRÉFECTURE DE SÉITIFIA

CODE 04805 : SOUS-PRÉFECTURE DE SÉITIFIA

LOCALITÉ	POPULATION RÉSIDENTE			
	ENSEMBLE LOCALITÉ			RAPPORT DE MASCULINITÉ
	HOMMES	FEMMES	TOTAL	
ENSEMBLE SOUS-PRÉFECTURE	50 144	43 286	93 430	115,8
SECTEUR COMMUNAL	-	-	-	-
SECTEUR NON COMMUNAL	50 144	43 286	93 430	115,8
ANCIEN - PROZI	13 101	11 002	24 103	119,1
BAHIRY	1 481	1 408	2 889	105,2
BIÉNOUFLA	1 242	1 189	2 431	104,5
BOHIFLA	1 029	650	1 679	158,3
DAOUO	2 210	1 873	4 083	118,0
DIAFLA	4 104	3 559	7 663	115,3
DOUFLA	1 804	1 478	3 282	122,1
GOÏZRA	379	409	788	92,7
KOUÉNOUFLA-DON	2 125	1 897	4 022	112,0
MIGNORÉ	7 363	6 662	14 025	110,5
NÉOULÉFLA	1 349	1 111	2 460	121,4
PROZI 1	204	206	410	99,0
SÉITIFLA	4 262	3 778	8 040	112,8
VAAFLA	3 482	3 212	6 694	108,4
YALA	2 816	2 054	4 870	137,1
YORÉDOULA	1 830	1 596	3 426	114,7
ZALA	917	790	1 707	116,1
ZRONINFLA	446	412	858	108,3

SOUS-PRÉFECTURE DE VAVOUA

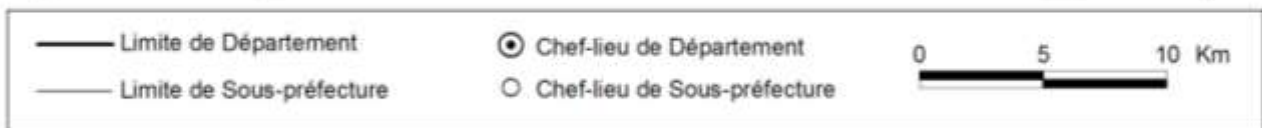
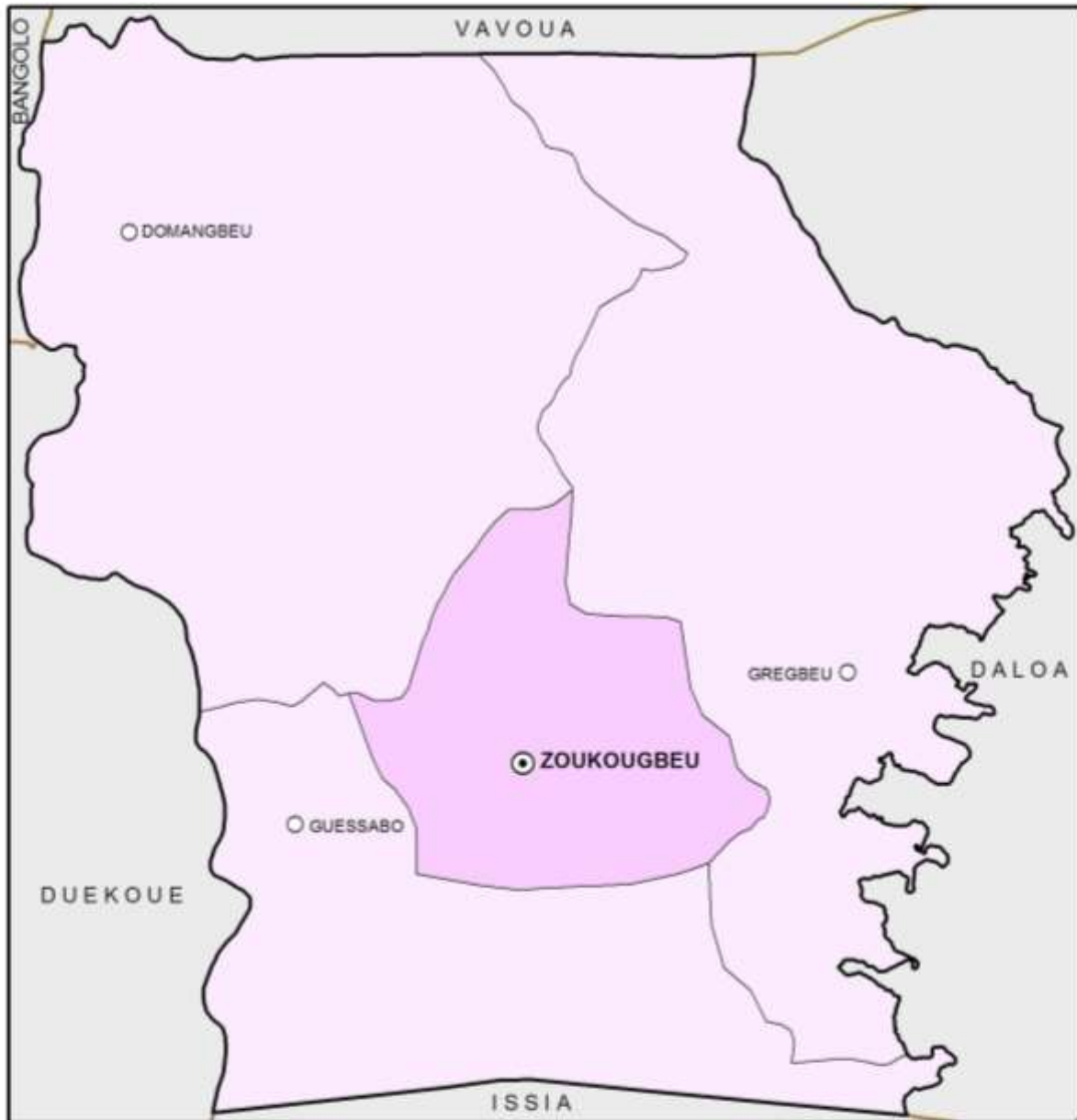
CODE 04806 : SOUS-PRÉFECTURE DE VAVOUA

LOCALITÉ	P O P U L A T I O N R É S I D E N T E			
	E N S E M B L E L O C A L I T É			R A P P O R T D E M A S C U L I N I T É
	H O M M E S	F E M M E S	T O T A L	
ENSEMBLE SOUS-PRÉFECTURE	71 924	62 727	134 651	114,7
SECTEUR COMMUNAL	52 098	43 791	95 889	119,0
AKANZAKRO	774	675	1 449	114,7
BOUHITAFLA	976	816	1 792	119,6
DANZERVILLE	2 796	2 387	5 183	117,1
DEMA	3 244	2 866	6 110	113,2
DYLA	993	981	1 974	101,2
GATIFLA	726	740	1 466	98,1
GOUABAFLA	2 329	2 006	4 335	116,1
KOUDOUGOU PK 11	1 454	1 356	2 810	107,2
KOUDOUGOU PK 5	547	511	1 058	107,0
KOUDOUGOU PK 8	1 472	1 144	2 616	128,7
VAVOUA	36 787	30 309	67 096	121,4
SECTEUR NON COMMUNAL	19 826	18 936	38 762	104,7
BAOULIFLA	6 927	6 737	13 664	102,8
BONOULFA	12 008	11 459	23 467	104,8
KOUETINGA	891	740	1 631	120,4

DÉPARTEMENT DE ZOUKOUGBEU



REGION DU HAUT SASSANDRA
**SOUS-PREFECTURES
DU DEPARTEMENT DE ZOUKOUGBEU**



CODE 095 : DÉPARTEMENT DE ZOUKOUGBEU

SOUS-PREFECTURE	P O P U L A T I O N R É S I D E N T E			
	E N S E M B L E L O C A L I T É			R A P P O R T D E M A S C U L I N I T É
	H O M M E S	F E M M E S	T O T A L	
ENSEMBLE DÉPARTEMENT	61 267	49 247	110 514	124,4
DOMANGBEU	5 444	4 086	9 530	133,2
GRÈGBEU	10 937	7 550	18 487	144,9
GUESSABO	19 649	16 653	36 302	118,0
ZOUKOUGBEU	25 237	20 958	46 195	120,4

SOUS-PRÉFECTURE DE DOMANGBEU

CODE 09501 : SOUS-PRÉFECTURE DE DOMANGBEU

LOCALITÉ	P O P U L A T I O N R É S I D E N T E			
	E N S E M B L E L O C A L I T É			R A P P O R T D E M A S C U L I N I T É
	H O M M E S	F E M M E S	T O T A L	
ENSEMBLE SOUS-PRÉFECTURE	5 444	4 086	9 530	133,2
SECTEUR COMMUNAL	-	-	-	-
SECTEUR NON COMMUNAL	5 444	4 086	9 530	133,2
BAHIBLI	282	231	513	122,1
DIDIBOBLI	292	265	557	110,2
DOMANGBEU	1 932	1 458	3 390	132,5
GBELIBLI	938	601	1 539	156,1
LITOBLI	2 000	1 531	3 531	130,6

SOUS-PRÉFECTURE DE GREGBEU

CODE 09502 : SOUS-PRÉFECTURE DE GREGBEU

LOCALITÉ	P O P U L A T I O N R É S I D E N T E			
	E N S E M B L E L O C A L I T É			R A P P O R T D E M A S C U L I N I T É
	H O M M E S	F E M M E S	T O T A L	
ENSEMBLE SOUS-PRÉFECTURE	10 937	7 550	18 487	144,9
SECTEUR COMMUNAL	-	-	-	-
SECTEUR NON COMMUNAL	10 937	7 550	18 487	144,9
BAHIGBEU 1	407	417	824	97,6
BAHIGBEU 2	673	417	1 090	161,4
DAHIROUGBEU	257	163	420	157,7
DÈDÈGBEU	1 417	915	2 332	154,9
GRÈGBEU	3 929	2 540	6 469	154,7
GUÉGUIGBEU 1	1 031	706	1 737	146,0
GUÉGUIGBEU 2	679	595	1 274	114,1
LIABO	1 548	1 155	2 703	134,0
ZOUKPANGBEU	996	642	1 638	155,1

SOUS-PRÉFECTURE DE GUESSABO

CODE 09503 : SOUS-PRÉFECTURE DE GUESSABO

LOCALITÉ	POPULATION RÉSIDENTE			
	ENSEMBLE LOCALITÉ			RAPPORT DE MASCULINITÉ
	HOMMES	FEMMES	TOTAL	
ENSEMBLE SOUS-PRÉFECTURE	19 649	16 653	36 302	118,0
SECTEUR COMMUNAL	-	-	-	-
SECTEUR NON COMMUNAL	19 649	16 653	36 302	118,0
BASSARAGUHE	1 272	1 106	2 378	115,0
DÉBO 1	781	656	1 437	119,1
DÉBO 2	877	785	1 662	111,7
DETROYA	1 228	996	2 224	123,3
DILÉYA	1 541	1 210	2 751	127,4
GORODI	1 972	1 565	3 537	126,0
GUESSABO	7 314	6 529	13 843	112,0
GUÉTUZON 1	1 593	1 304	2 897	122,2
GUÉTUZON 2	267	215	482	124,2
OUATIGBEU	1 820	1 430	3 250	127,3
ZITTA	984	857	1 841	114,8

SOUS-PRÉFECTURE DE ZOUKOUGBEU

CODE 09504 : SOUS-PRÉFECTURE DE ZOUKOUGBEU

LOCALITÉ	P O P U L A T I O N R É S I D E N T E			
	E N S E M B L E L O C A L I T É			R A P P O R T D E M A S C U L I N I T É
	H O M M E S	F E M M E S	T O T A L	
ENSEMBLE SOUS-PRÉFECTURE	25 237	20 958	46 195	120,4
SECTEUR COMMUNAL	25 237	20 958	46 195	120,4
BELLE-VILLE	9 917	8 285	18 202	119,7
DOHOUNGBEU (OU DAHOUNGBEU)	905	754	1 659	120,0
GAROBO	1 545	1 250	2 795	123,6
MAHIGBEU	755	606	1 361	124,6
NADIGBEU	406	386	792	105,2
NIMÉ	544	390	934	139,5
ZAHIROUGBEU	2 552	2 315	4 867	110,2
ZAKOGBEU 1	367	357	724	102,8
ZAKOGBEU 2	1 709	1 291	3 000	132,4
ZOUKOUGBEU	6 537	5 324	11 861	122,8
SECTEUR NON COMMUNAL	-	-	-	-

ÉQUIPE TECHNIQUE DE RÉALISATION

Présentation des membres de l'équipe de production

La réussite du Recensement Général de la Population et l'Habitat (RGPH) 2014 est le résultat des efforts conjugués d'une équipe compétente et dévouée du Secrétariat Technique Permanent au sein de la Direction Exécutive du Recensement dirigée par **M. Ba Ibrahima**, Directeur Général de l'Institut National de la Statistique (INS).

Les personnes ci-dessous indiquées, ont assuré les différentes fonctions au regard de leur nom. Elles ont contribué à la réalisation des travaux qui ont abouti à la présente publication.

COORDONNATEURS :

- **ABBAS SANOUSI** : *INGÉNIEUR STATISTICIEN, DÉMOGRAPHE / SECRÉTAIRE TECHNIQUE PERMANENT*
- **KOUASSI LUCIEN** : *DÉMOGRAPHE / SECRÉTAIRE TECHNIQUE PERMANENT ADJOINT*
- **AKA DORE DESIRÉ** : *DÉMOGRAPHE / CHEF DE DIVISION ANALYSE ET PUBLICATION*

MEMBRES DE LA SUPERVISION :

- **YAO KOFFI EDMOND** : *DÉMOGRAPHE / SUPERVISEUR PRINCIPAL DE L'EQUIPE DES DÉMOGRAPHES*
- **MOBIO ABAKA ROLAND KEVIN** : *INFORMATICIEN / SUPERVISEUR PRINCIPAL DE L'EQUIPE DES INFORMATIENS*
- **ASSI YAPO** : *DÉMOGRAPHE / RESPONSABLE DE SUIVI*
- **AGNERO ALBERT** : *STATISTICIEN / RESPONSABLE DE SUIVI*
- **BAKAYOKO MASSOMA** : *DÉMOGRAPHE / RESPONSABLE DE SUIVI*
- **ABOU TANONTCHI HENRI** : *COMMUNICATEUR / RESPONSABLE DE SUIVI*
- **DEZA AKOISSO DORIA** : *DÉMOGRAPHE / RESPONSABLE DE SUIVI*
- **KOUAKOU AMOIN BERTHE** : *DÉMOGRAPHE / RESPONSABLE DE SUIVI*

DÉMOGRAPHES/STATISTIENS :

- ***BOTI BOLOU BI DAVID : STATISTICIEN / MEMBRE***
- ***DAGO AIMÉ : DÉMOGRAPHE / MEMBRE***
- ***DJÉNI KOLETI CLÉMENT : DÉMOGRAPHE / MEMBRE***
- ***GNALEGA DAKOURI EUGENE CYRILLE : DÉMOGRAPHE / MEMBRE***
- ***GNANZOU N'GUETHAS SYLVIE KOUTOUA : DÉMOGRAPHE / MEMBRE***
- ***GONDO KOUEGO BLAISE : DÉMOGRAPHE / MEMBRE***
- ***HOUNKPÉTO WILLIAMS : DÉMOGRAPHE / MEMBRE***
- ***KAKOU NIAMININ MARTIN ROGER : DEMOGRAPHE / MEMBRE***
- ***KOCHOU ASSI SALOMON HUGUES : DÉMOGRAPHE / MEMBRE***
- ***KONAN KONAN STÉPHANE : DÉMOGRAPHE / MEMBRE***
- ***KOUAKOU KOFFI SEVERIN : DÉMOGRAPHE / MEMBRE***
- ***KOUAMÉ AYA CHARLOTTE EPSE KASSI : DÉMOGRAPHE / MEMBRE***
- ***KRA KO FIE DIDIER LAURENT : DÉMOGRAPHE / MEMBRE***
- ***SEMON N'GORAN : DÉMOGRAPHE / MEMBRE***
- ***TOURÉ BRAHIMA : DÉMOGRAPHE / MEMBRE***
- ***YAO KOUAMÉ DANIEL : DÉMOGRAPHE / MEMBRE***
- ***ZION DABLÉMOHIN CONSTANT : DÉMOGRAPHE / MEMBRE***

INFORMATIENS/CARTOGRAPHES :

- ***SYNDOU DIOMANDÉ : CHEF DE DIVISION INFORMATIQUE***
- ***ADÉMOLA MARIE-ANTOINETTE NÉE OUATTARA : CHEF DE DIVISION CARTOGRAPHIE***
- ***ATTOMO NANDJO THEOPHILE : CARTOGRAPHE / MEMBRE***
- ***AJAVON MARDOCHÉ JOSUÉ : INFORMATICIEN / MEMBRE***
- ***KÉHOUA VALIO APPOLINAIRE : INFORMATICIEN / MEMBRE***
- ***KOFFI AKPOTIKI CHARLES : INFORMATICIEN / MEMBRE***
- ***KOUAMÉ KANGAH : INFORMATICIEN / MEMBRE***
- ***SÉRÉBOU ÉVARISTE CONSTANT : INFORMATICIEN / MEMBRE***
- ***TOUA ESTHER : INFORMATICIEN / MEMBRE***
- ***TRAORÉ ABDUL KARIM : INFORMATICIEN, STATISTICIEN / MEMBRE***

DIRECTEURS RÉGIONAUX de l'Institut National de la Statistique (INS)

- **TANO AMANI FRANÇOIS** : DIRECTEUR RÉGIONAL DE YAMO USSOUKRO
- **SOPRI GOHOUN ROCK** : DIRECTEUR RÉGIONAL DE SAN-PEDRO
- **MERHEB CAMILLE** : DIRECTEUR RÉGIONAL DE BOUAKÉ
- **COULIBALY SEYDOU** : DIRECTEUR RÉGIONAL D'ODIÉNNÉ
- **IRA BRUNO** : DIRECTEUR RÉGIONAL DE KORHOGO
- **HUÉ BI YA ETIENNE** : DIRECTEUR RÉGIONAL D'ABIDJAN
- **N'DA KONAN GERVAIS** : DIRECTEUR RÉGIONAL DE DALOA
- **TRA BI BOTI GASPARD** : DIRECTEUR RÉGIONAL DE BONDOUKOU
- **N'GUESSAN YAO** : DIRECTEUR RÉGIONAL D'ABENGOUROU